



**ΔΗΜΟΣ ΛΕΥΚΑΔΑΣ**

**«ΠΑΡΟΧΗ ΥΠΗΡΕΣΙΑΣ ΥΠΟΣΤΗΡΙΞΗΣ ΤΗΣ ΔΙΕΠΙΣΤΗΜΟΝΙΚΗΣ ΟΜΑΔΑΣ ΕΡΓΟΥ  
ΓΙΑ ΤΗΝ ΕΚΠΟΝΗΣΗ ΤΟΥ ΕΠΙΧΕΙΡΗΣΙΑΚΟΥ ΠΡΟΓΡΑΜΜΑΤΟΣ 2020-2023 ΔΗΜΟΥ  
ΛΕΥΚΑΔΑΣ»**

**Παραδοτέο 2**

**«Επιχειρησιακός Σχεδιασμός του Δήμου Λευκάδας για τα έτη 2020-2023  
(Α΄ Φάση Στρατηγικός Σχεδιασμός)»**

## Περιεχόμενα

1. Εισαγωγή.....	2
ΠΑΡΑΡΤΗΜΑ.....	3
ΠΑΡΑΡΤΗΜΑ Ι.....	3

## 1. Εισαγωγή

Το Παραδοτέο αφορά την σύνταξη του Επιχειρησιακού Σχεδιασμού του Δήμου Λευκάδας για τα έτη 2020-2023 (Α Φάση Στρατηγικός Σχεδιασμός).

## ΠΑΡΑΡΤΗΜΑ

### ΠΑΡΑΡΤΗΜΑ Ι

Επιχειρησιακό Δήμου Λευκάδας Α' Φάση (σε ηλεκτρονική μορφή)





ΕΛΛΗΝΙΚΗ ΔΗΜΟΚΡΑΤΙΑ  
ΝΟΜΟΣ ΛΕΥΚΑΔΑΣ  
ΔΗΜΟΣ ΛΕΥΚΑΔΑΣ

ΑΝΑΡΤΗΤΕΑ ΣΤΗ ΔΙΑΥΓΕΙΑ

### Απόσπασμα

Από το πρακτικό της με αριθ: 5<sup>ης</sup>/2022  
Συνεδρίασης της Εκτελεστικής Επιτροπής  
του Δήμου Λευκάδας

### Αριθ.Απόφασης:6/2022

Στη Λευκάδα και στο Δημοτικό Κατάστημα σήμερα στις **14 του μηνός Ιουνίου του έτους 2022 ημέρα Τρίτη και ώρα 9:30 π.μ.** συνήλθε σε τακτική συνεδρίαση η Εκτελεστική Επιτροπή μετά την αριθ. πρωτ.**12939 /9-6-2022** έγγραφη πρόσκληση του Προέδρου της, η οποία επιδόθηκε νόμιμα στα μέλη, σύμφωνα με τις σχετικές διατάξεις. Στη συνεδρίαση παραβρέθηκαν ο κ.Νίκος Σολδάτος Γεν.Γραμματέας του Δήμου και η κα Αποστολία Κατωπόδη υπάλληλος του Αυτοτελούς Τμήματος Προγραμματισμού Οργάνωσης και Πληροφορικής. Τα πρακτικά τηρήθηκαν από την Γραμματέα της Επιτροπής Ανθούλα Σταματέλου.

Αφού διαπιστώθηκε νόμιμη απαρτία, δηλαδή σε σύνολο (11) μελών βρέθηκαν παρόντα τα παρακάτω (9) μέλη:

#### ΠΑΡΟΝΤΕΣ

1. Χαράλαμπος Καλός, Πρόεδρος
2. Σπυρίδων Λύγδας
3. Σκληρός Φίλιππος
4. Ευτύχιος Ζουριδάκης
5. Νικόλαος Βικέντιος
6. Γεώργιος Τσιρογιάννης
7. Αναστάσιος Γαζής
8. Γεώργιος Σολδάτος
9. Νίκος Αργυρός

#### ΑΠΟΝΤΕΣ

1. Χαράλαμπος Γιαννούτσος
2. Παναγιώτης Γιαννιώτης

**Ο Πρόεδρος κήρυξε την έναρξη της συνεδρίασης για συζήτηση και λήψη απόφασης στο παρακάτω θέμα:**

**Θέμα Ημερήσιας Διάταξης: «Σχέδιο στρατηγικού σχεδιασμού του Επιχειρησιακού Προγράμματος του Δήμου Λευκάδας (Α΄Φάση 2019-2023)».**

Ο Πρόεδρος πριν προχωρήσει στην εισήγηση του θέματος διόρθωσε στον τίτλο του θέματος τα έτη δηλ. αντί για (Α΄Φάση 2019-2023) σε (Α΄Φάση 2020-2023).

Ο Πρόεδρος εισηγούμενος το θέμα της ημερήσιας διάταξης και έχοντας υπόψη:

- Τις διατάξεις του άρθρου 63 την περιπτ. β' και τις παραγρ.4 και 5 του άρθρου 86 του Ν.3852/2010
- Τις διατάξεις του Π.Δ.185/07 «Όργανα και διαδικασία κατάρτισης,



παρακολούθησης και αξιολόγησης των επιχειρησιακών προγραμμάτων των Οργανισμών Τοπικής Αυτοδιοίκησης (Ο.Τ.Α) Α' βαθμού όπως τροποποιήθηκε από το Π.Δ 89/2011 «Τροποποίηση του υπ' αριθμ.ΦΕΚ 221/Α Προεδρικού Διατάγματος Οργανα και διαδικασία κατάρτισης, παρακολούθησης και αξιολόγησης των επιχειρησιακών προγραμμάτων των Οργανισμών Τοπικής Αυτοδιοίκησης (Ο.Τ.Α) Α' Βαθμού

- Τα άρθρα 203-207 του Ν.3463/2006 «Κώδικας Δήμων και Κοινοτήτων»
- Την παράγραφο 1 του άρθρου 266 του Ν.3852/2010 «Νέα Αρχιτεκτονική της Αυτοδιοίκησης και της Αποκεντρωμένης Διοίκησης-Πρόγραμμα Καλλικράτης» όπως αντικαταστάθηκε απ' την παραγρ.1 του άρθρου 175 του Ν.4555/18
- Την Υπουργική Απόφαση 41179/23-10-2014, ΦΕΚ (2970/Β/4-11-2014) στην οποία καθορίστηκε το περιεχόμενο , η δομή και ο τρόπος των πενταετών Επιχειρησιακών Προγραμμάτων των Ο.Τ.Α Α'Βαθμού .

Η υπηρεσία Προγραμματισμού αφού συγκέντρωσε τα απαιτούμενα στοιχεία από τις υπηρεσίες του Δήμου και των νομικών του προσώπων σχετικά με τις προτάσεις τους για τις αναπτυξιακές προτεραιότητες του Δήμου, συνέταξε το σχέδιο στρατηγικού σχεδιασμού του Δήμου, το οποίο υπέβαλε στην εκτελεστική επιτροπή σύμφωνα με το αριθμ 1035/10-6-2022 υπηρεσιακό έγγραφο.

Στη συνέχεια ο Πρόεδρος της Εκτελεστικής Επιτροπής παρουσίασε το σχέδιο στρατηγικού σχεδιασμού του Επιχειρησιακού Προγράμματος 2020-2023 και κάλεσε τα μέλη να διατυπώσουν τις απόψεις τους .

Παράλληλα έκανε εκτενή αναφορά στα στάδια κατάρτισης του στρατηγικού σχεδιασμού του Δήμου μας, όσο αφορά τις δεσμευτικές ημερομηνίες , τα όργανα συντονισμού και κατάρτισης του καθώς και τα επόμενα βήματα έως και την ολοκλήρωση της Β' Φάσης δηλαδή του επιχειρησιακού σχεδίου και της ψήφισης αυτού από το Δημοτικό Συμβούλιο.

Η Εκτελεστική Επιτροπή, αφού έλαβε υπόψη της την ανωτέρω εισήγηση και μετά από διαλογική συζήτηση

### **ΟΜΟΦΩΝΑ ΑΠΟΦΑΣΙΖΕΙ**

Εισηγείται το σχέδιο Στρατηγικού Σχεδιασμού του Επιχειρησιακού Προγράμματος του Δήμου Λευκάδας για την χρονική περίοδο 2020-2023 όπως αναλυτικά εμφανίζεται στο συνημμένο κείμενο και αποτελεί αναπόσπαστο τμήμα της παρούσας απόφασης .

Η απόφαση αυτή θα διαβιβαστεί για έγκριση στο Δημοτικό Συμβούλιο.  
Η απόφαση αυτή πήρε αριθμό **6 /2022**.

Αφού αναγνώσθηκε το πρακτικό αυτό υπογράφεται ως ακολούθως:

**Ο Πρόεδρος Ε.Ε**

**ΤΑ ΜΕΛΗ**

**Δήμαρχος**

**Χαράλαμπος Δ.Καλός**

2022



ΕΠΙΧΕΙΡΗΣΙΑΚΟΣ  
ΣΧΕΔΙΑΣΜΟΣ Α' ΦΑΣΗ  
ΔΗΜΟΥ ΛΕΥΚΑΔΑΣ

2020-2023

ΓΡΑΦΕΙΟ

## ΠΙΝΑΚΑΣ ΠΕΡΙΕΧΟΜΕΝΩΝ

### ΕΝΟΤΗΤΑ 1: ΣΤΡΑΤΗΓΙΚΟΣ ΣΧΕΔΙΑΣΜΟΣ

<b>1.1. ΕΙΣΑΓΩΓΗ.....</b>	<b>5</b>
1.1.1. Αποτύπωση θεσμικού πλαισίου.....	7
1.1.2. Μεθοδολογία εκπόνησης του Επιχειρησιακού Προγράμματος.....	8
1.1.3 ΕΠΙΧΕΙΡΗΣΙΑΚΟ ΠΡΟΓΡΑΜΜΑ ΔΗΜΟΥ ΛΕΥΚΑΔΑΣ 2020-2023 .....	13
1.1.4. Σκοπός και στόχοι του Επιχειρησιακού Προγράμματος .....	14
1.1.5. Δομή και Οργάνωση του Επιχειρησιακού Προγράμματος.....	14
<b>1.2. ΕΞΩΤΕΡΙΚΟ ΠΕΡΙΒΑΛΛΟΝ ΔΡΑΣΤΗΡΙΟΠΟΙΗΣΗΣ ΤΟΥ ΔΗΜΟΥ ΛΕΥΚΑΔΑΣ .....</b>	<b>17</b>
1.2.1. Συνοπτική Αποτύπωση της Υφιστάμενης Κατάστασης στην Περιοχή του Δήμου Λευκάδας.....	17
1.2.1.1 Χωροταξική Ένταξη, Βασικά Πληθυσμιακά Χαρακτηριστικά και Διοικητική Οργάνωση.....	17
1.2.1.2 Περιβάλλον και Ποιότητα Ζωής.....	26
1.2.1.2.1 Γεωμορφολογικά χαρακτηριστικά.....	26
1.2.1.2.2 Φυσικό Περιβάλλον .....	28
1.2.1.2.3 Χωροταξική Οργάνωση και Αστικό Περιβάλλον .....	31
1.2.1.2.4 Υδροδότηση, αποχέτευση .....	33
1.2.1.2.5 Διαχείριση Απορριμάτων .....	35
1.2.1.2.6 Αξιοποίηση Ανανεώσιμων Πηγών Ενέργειας.....	39
1.2.1.2.7 Συγκοινωνιακές Υποδομές .....	40
1.2.1.3 Κοινωνικές υποδομές.....	41
1.2.1.3.1 Υποδομές και Υπηρεσίες Υγείας.....	41
1.2.1.3.2 Υποδομές και Υπηρεσίες Εκπαίδευσης.....	43
1.2.1.3.3 Άλλες Κοινωνικές Υποδομές και Υπηρεσίες.....	45
1.2.1.4 Πολιτισμός και Αθλητισμός .....	46
1.2.1.4.1 Πολιτιστικές Υποδομές και Δραστηριότητες .....	46
1.2.1.4.2 Αθλητικές Υποδομές και Δραστηριότητες.....	51
1.2.1.5 Απασχόληση και Τοπική Οικονομία .....	53
1.2.1.6 Συνοπτική παρουσίαση των Δημοτικών Ενοτήτων του Δήμου Λευκάδας.....	60
1.2.1.6.1 Δημοτική Ενότητα Λευκάδας.....	60
1.2.1.6.2 Δημοτική Ενότητα Απολλωνίων .....	66
1.2.1.6.3 Δημοτική Ενότητα Ελλομένου.....	71
1.2.1.6.4 Δημοτική Ενότητα Καρυάς .....	74
1.2.1.6.5 Δημοτική Ενότητα Σφακιωτών.....	76
1.2.1.6.6 Δημοτική Ενότητα Καλάμου.....	78

1.2.1.6.7	Δημοτική Ενότητα Καστού.....	79
<b>1.2.2.</b>	<b>Συνοπτική Αποτύπωση του Ευρύτερου Περιβάλλοντος Δραστηριοποίησης του Δήμου .....</b>	<b>80</b>
<b>1.2.2.1.1 Α.</b>	<b>Το Εθνικό Στρατηγικό Πλαίσιο Αναφοράς 2014-2020 .....</b>	<b>80</b>
12211	Το Περιφερειακό Επιχειρησιακό Πρόγραμμα Ιονίων Νήσων 2014-2020 ...	82
12212	Το Επιχειρησιακό Πρόγραμμα Υποδομές Μεταφορών, Περιβάλλον & Αειφόρος Ανάπτυξη 2014-2020 .....	94
12213	Επιχειρησιακό Πρόγραμμα Μεταρρύθμιση Δημόσιου Τομέα .....	103
12214	χειρησιακό Πρόγραμμα Αγροτικής Ανάπτυξης (ΠΑΑ) 2014-2020 .	105
12215	Το Επιχειρησιακό Πρόγραμμα Αλιείας και Θάλασσας 2014 – 2020.....	110
<b>1.2.2.1.2. Β.</b>	<b>Το Πράσινο Ταμείο .....</b>	<b>116</b>
1.2.2.2	Δανεισμός ΟΤΑ.....	118
1.2.2.2.1	Η Ευρωπαϊκή Τράπεζα Επενδύσεων (ΕΤΕπ) και το Ταμείο Παρακαταθηκών και Δανείων.....	118
1.2.2.2.2	Ιδιωτικές επενδύσεις.....	120
<b>1.3</b>	<b>ΕΣΩΤΕΡΙΚΟ ΠΕΡΙΒΑΛΛΟΝ ΔΡΑΣΤΗΡΙΟΠΟΙΗΣΗΣ ΤΟΥ ΔΗΜΟΥ ΛΕΥΚΑΔΑΣ ...</b>	<b>122</b>
<b>1.3.1.</b>	<b>Αποτύπωση της Υφιστάμενης Κατάστασης του Δήμου και των Νομικών του Προσώπων .....</b>	<b>122</b>
1.3.1.1	Εισαγωγή.....	122
1.3.1.2	Δημοτικά Όργανα και Επιτροπές.....	122
1.3.1.3	Διάρθρωση Υπηρεσιών .....	126
1.3.1.4	Δραστηριότητες Νομικών Προσώπων του Δήμου.....	136
1.3.1.4.1	Δημοτική Επιχείρηση Πολιτιστικής, Οικονομικής, Τουριστικής και Κοινωνικής Ανάπτυξης Δήμου Λευκάδας (ΔΕΠΟΚΑΛ) .....	136
1.3.1.4.2	Πνευματικό Κέντρο Δήμου Λευκάδας .....	144
1.3.1.4.3	ΝΠΔΔ «Σχολική Επιτροπή Πρωτοβάθμιας Εκπαίδευσης» .....	151
1.3.1.4.4	ΝΠΔΔ «Σχολική Επιτροπή Δευτεροβάθμιας Εκπαίδευσης» .....	151
1.3.1.4.5	ΝΠΔΔ Δημοτικό Λιμενικό Ταμείο Λευκάδας.....	151
1.3.1.5	Οργάνωση και Λειτουργία Δημοτικών Ενοτήτων .....	152
1.3.1.6	Συμμετοχές, Συνεργασίες και Δικτύωση του Δήμου .....	153
1.3.1.6.1	Συμμετοχές του Δήμου Λευκάδας σε Άλλες Εταιρείες.....	154
1.3.1.6.2	Συνεργασίες του Δήμου Λευκάδας με Άλλους Φορείς.....	154
1.3.1.6.3	Αδελφοποιήσεις - Δικτύωση Δήμου Λευκάδας με Ο.Τ.Α. του Εξωτερικού	155
1.3.1.7	Ανθρώπινο Δυναμικό .....	157
1.3.1.8	Υλικοτεχνική υποδομή.....	160
1.3.1.9	Ακίνητη περιουσία.....	163
1.3.1.10	Οικονομικά Στοιχεία Δήμου .....	229
<b>1.4</b>	<b>ΣΤΡΑΤΗΓΙΚΗ ΤΟΥ ΔΗΜΟΥ ΚΑΙ ΑΝΑΠΤΥΞΙΑΚΕΣ ΠΡΟΤΕΡΑΙΟΤΗΤΕΣ.....</b>	<b>235</b>
<b>1.4.1</b>	<b>Το Όραμα και οι Αρχές του Δήμου Λευκάδας .....</b>	<b>235</b>



## Επιχειρησιακός Σχεδιασμός Α' Φάση Δήμου Λευκάδας 2020-2023

<b>1.4.2</b>	<b>Η Στρατηγική του Δήμου .....</b>	<b>242</b>
<b>1.4.3</b>	<b>Οι Άξονες, τα Μέτρα και οι Στόχοι του Στρατηγικού Σχεδίου.....</b>	<b>244</b>
	ΠΑΡΑΡΤΗΜΑΤΑ.....	259
	ΠΑΡΑΡΤΗΜΑ Α: Νομοθεσία.....	259



# **ΦΑΣΗ Α: ΣΤΡΑΤΗΓΙΚΟΣ ΣΧΕΔΙΑΣΜΟΣ**



## 1.1. ΕΙΣΑΓΩΓΗ

Σκοπός του Επιχειρησιακού Προγράμματος του Δήμου Λευκάδας είναι η **προώθηση της τοπικής και εσωτερικής ανάπτυξης του Δήμου και η ενίσχυση των συνεργασιών του**, σε εναρμόνιση με τις κατευθύνσεις αναπτυξιακού σχεδιασμού σε εθνικό και περιφερειακό επίπεδο και τις αρμοδιότητες που ορίζει το Πρόγραμμα Καλλικράτης.

### • Προώθηση της τοπικής ανάπτυξης

Το Επιχειρησιακό Πρόγραμμα κατά κύριο λόγο προσδιορίζει τις δραστηριότητες που πρέπει να εκτελέσει ο Δήμος στο πλαίσιο των θεσμοθετημένων αρμοδιοτήτων του, με απώτερους σκοπούς:

- την προστασία και αναβάθμιση του φυσικού και δομημένου περιβάλλοντος της περιοχής και τη διασφάλιση της ποιότητας ζωής
- τη βελτίωση της κοινωνικής και οικονομικής ευημερίας των κατοίκων της περιοχής του
- τη βελτίωση της τοπικής οικονομίας και απασχόλησης

### • Προώθηση της εσωτερικής ανάπτυξης του Δήμου ως οργανισμού

Εκτός από τις δράσεις για την προώθηση της τοπικής ανάπτυξης, το Επιχειρησιακό Πρόγραμμα περιλαμβάνει δράσεις για τη βελτίωση της διοικητικής ικανότητας του Δήμου ως δημόσιου οργανισμού, με σκοπό τη βελτίωση της αποτελεσματικότητας, της αποδοτικότητας και της νομιμοποίησης της λειτουργίας του. Ειδικότερα οι σχετικές δράσεις αποσκοπούν:

- στη βελτίωση της αποτελεσματικότητας και της αποδοτικότητας των δραστηριοτήτων και στην καλύτερη εξυπηρέτηση του πολίτη
- στη βελτίωση της παραγωγικής ικανότητας των υπηρεσιών του Δήμου, της ανάπτυξης του υφιστάμενου προσωπικού, της μηχανοργάνωσης, της προμήθειας εξοπλισμού και της εξασφάλισης γης και κτιριακών εγκαταστάσεων
- στη βελτίωση της οικονομικής κατάστασης του Δήμου, μέσω του μεσοπρόθεσμου οικονομικού προγραμματισμού, της παρακολούθησης των παρεχόμενων υπηρεσιών και της ορθολογικότερης οικονομικής διαχείρισης.

### • Ανάπτυξη των συνεργασιών του Δήμου

Το Επιχειρησιακό Πρόγραμμα είναι δυνατόν να εντοπίζει δραστηριότητες που ανήκουν στην αρμοδιότητα άλλων φορέων και να προσδιορίζει τις αναγκαίες ενέργειες συνεργασίας και συντονισμού με αυτούς, ώστε να συμβάλλουν στην ανάπτυξη του και τη συνολική ευημερία της περιοχής. Σε αυτή την κατεύθυνση, το Επιχειρησιακό Πρόγραμμα του Δήμου πρέπει να επισημαίνει τη συμβολή που μπορούν να έχουν στην γενικότερη ανάπτυξη της περιοχής του:

- οι τοπικοί κοινωνικοί και οικονομικοί φορείς (ιδιωτικές επιχειρήσεις, σύλλογοι κ.α.)
- οι γειτονικοί όμοροι Δήμοι
- οι λοιποί φορείς του πολιτικό-διοικητικού συστήματος της χώρας (κεντρικοί φορείς και Περιφέρειες).

Το Επιχειρησιακό Πρόγραμμα εκτός των άλλων στοχεύει στην αναβάθμιση του επιπέδου συνεργασίας του Δήμου με φορείς του ιδιωτικού, δημόσιου και κοινωνικού τομέα, σε τοπικό, διαπεριφερειακό, εθνικό και διεθνές επίπεδο, για τη συντονισμένη προώθηση της



τοπικής ανάπτυξης και την από κοινού παροχή υπηρεσιών ή υλοποίηση δράσεων και συμφωνιών.

Το Επιχειρησιακό Πρόγραμμα αποτελεί απαραίτητο εργαλείο για την άσκηση του αναπτυξιακού ρόλου του Δήμου, με τα εξής χαρακτηριστικά:

α. Είναι ολοκληρωμένο πρόγραμμα τοπικής ανάπτυξης και βελτίωσης της διοικητικής ικανότητας του Δήμου: Αποτελεί πρόγραμμα αναπτυξιακών υποδομών και τοπικών επενδύσεων, αλλά και πρόγραμμα για τη βελτίωση της υφιστάμενης λειτουργίας των δημοτικών υπηρεσιών και των Νομικών προσώπων που εποπτεύονται από το Δήμο. Είναι πρόγραμμα πολυτομεακού χαρακτήρα, με εύρος θεματικών αντικειμένων αντίστοιχου του φάσματος των θεμάτων που απασχολούν την καθημερινή λειτουργία του Δήμου. Καλύπτει όλο το φάσμα των αρμοδιοτήτων του Δήμου και εν δυνάμει το σύνολο των τοπικών υποθέσεων.

β. Αποτελεί το τετραετές πρόγραμμα δράσης του Δήμου και των Νομικών Προσώπων του: Στις προτεραιότητες του προγράμματος αντανάκλαται η βούληση και το όραμα της Δημοτικής Αρχής καθώς και οι προτεραιότητες του αναπτυξιακού σχεδιασμού σε περιφερειακό και εθνικό επίπεδο. Το όραμα της δημοτικής αρχής αποτυπώνεται στη Στρατηγική της και αναλύεται σε πρόγραμμα δράσης του Δήμου και των Νομικών Προσώπων του και τέλος σε ετήσιο πρόγραμμα δράσης της κάθε υπηρεσίας του Δήμου και των Νομικών Προσώπων του.

γ. Είναι οργανικό στοιχείο της καθημερινής λειτουργίας και διοίκησης του Δήμου και μέρος του προγραμματικού του κύκλου: Η σύνταξη του επιχειρησιακού προγράμματος είναι η αρχική φάση της διαδικασίας προγραμματισμού, παρακολούθησης και αξιολόγησης της δράσης του Δήμου. Η διαδικασία αυτή αποτελεί το διαρκές αντικείμενο ενασχόλησης των αιρετών οργάνων, των προϊσταμένων και του Αυτοτελούς Τμήματος Προγραμματισμού και Σχεδιασμού.

δ. Υλοποιείται μέσω του ετήσιου προγράμματος δράσης του Δήμου και των Νομικών Προσώπων του: Σκοπός της σύνταξης του ετήσιου προγράμματος δράσης είναι η εξειδίκευση του συνολικού τετραετούς επιχειρησιακού προγράμματος σε ετήσιο πρόγραμμα των υπηρεσιών. Ο ετήσιος προγραμματισμός στοχεύει στον επιμερισμό των δράσεων του τετραετούς προγράμματος στις υπηρεσίες, οι οποίες υλοποιούν τμήματα του επιχειρησιακού προγράμματος.

ε. Εκπονείται με τη συμμετοχή όλων των εμπλεκόμενων: Κατά τη διαδικασία σύνταξής του συμμετέχουν με σαφώς καθορισμένο τρόπο:

-αιρετά όργανα (Δημοτικό Συμβούλιο, Επιτροπές, Αντιδήμαρχοι, ΔΣ Νομικών Προσώπων, Συμβούλια Τοπικών και Δημοτικών Κοινοτήτων)

-υπηρεσιακά στελέχη (Προϊστάμενοι υπηρεσιών, Διευθυντές Νομικών Προσώπων, στελέχη του Αυτοτελούς Τμήματος Προγραμματισμού και Σχεδιασμού )

-τοπικοί φορείς και ομάδες δημοτών με σημαντικό βαθμό συμβολής στην τοπική ανάπτυξη

-φορείς του διοικητικού συστήματος της χώρας (π.χ. Περιφέρεια).

στ. Αξιοποιεί δείκτες επίδοσης: Το επιχειρησιακό πρόγραμμα διατυπώνει μετρήσιμους στόχους, η επίτευξη των οποίων παρακολουθείται μέσω της αξιοποίησης συστήματος δεικτών επίδοσης. Για την παρακολούθηση της εξέλιξης της τιμής των δεικτών αξιοποιούνται τα στοιχεία (εσόδων/δαπανών, πόρων, εκροών, αποτελεσμάτων στους αποδέκτες) που τηρούνται στο Δήμο.

Η λήψη των αποφάσεων προγραμματισμού δεν στηρίζεται μόνο στην ανάλυση της υφιστάμενης κατάστασης, αλλά και στις ανάγκες και προσδοκίες των κατοίκων και του ανθρώπινου δυναμικού του Δήμου, όπως αυτές διατυπώνονται στις διαδικασίες συμμετοχής.

Το επιχειρησιακό πρόγραμμα αποτελεί το βασικό πλαίσιο κατεύθυνσης, προσδιορισμού και συντονισμού των ενεργειών όλων των οργάνων διοίκησης και υπηρεσιών και είναι ευρύτερα γνωστό στους εργαζόμενους του ΟΤΑ, προκειμένου να υλοποιηθούν οι στόχοι του.

Το επιχειρησιακό πρόγραμμα αποτελεί προϊόν συλλογικής εργασίας όλων των δομών του Δήμου και οδηγεί στην ανάληψη δεσμεύσεων μεταξύ των διαδοχικών ιεραρχικών επιπέδων, σε ότι αφορά στην υλοποίηση του τμήματος εκείνου στο οποίο αυτά εμπλέκονται.

### **1.1.1. Αποτύπωση θεσμικού πλαισίου**

Με τα άρθρα 203-207 του Κώδικα Δήμων και Κοινοτήτων (Ν. 3463/ΦΕΚ 114Α/2006), θεσπίστηκε για πρώτη φορά, η υποχρέωση κατάρτισης Επιχειρησιακών Προγραμμάτων από τους πρωτοβάθμιους Ο.Τ.Α.

Με το άρθρο 266 Ν. 3852/ΦΕΚ 87Α/2010 (Πρόγραμμα Καλλικράτης) επιβεβαιώνεται η υποχρέωση κατάρτισης Επιχειρησιακών Προγραμμάτων από τους Ο.Τ.Α. α' βαθμού.

Το Υπουργείο Εσωτερικών και Διοικητικής Ανασυγκρότησης με σχετικές υπουργικές αποφάσεις και εγκυκλίους που εξέδωσε έδωσε κατευθύνσεις στους ΟΤΑ α' βαθμού για την κατάρτιση των Ε.Π., όπως με:

1. Το Προεδρικό Διάταγμα 185/ΦΕΚ 221Α/2007 «Όργανα και διαδικασία κατάρτισης, παρακολούθησης και αξιολόγησης των επιχειρησιακών προγραμμάτων των Οργανισμών Τοπικής Αυτοδιοίκησης (Ο.Τ.Α.) α' βαθμού», με το οποίο καθορίστηκε η διαδικασία κατάρτισης των επιχειρησιακών προγραμμάτων
2. Με τα άρθρα 203-207 του Κώδικα Δήμων και Κοινοτήτων (Ν. 3463/2006), θεσπίστηκε για πρώτη φορά η υποχρέωση κατάρτισης Επιχειρησιακών Προγραμμάτων από τους πρωτοβάθμιους Ο.Τ.Α. .
3. Με το άρθρο 266 Ν. 3852/2010 (Πρόγραμμα «Καλλικράτης») επιβεβαιώνεται η υποχρέωση κατάρτισης Επιχειρησιακών Προγραμμάτων από τους Ο.Τ.Α. α βαθμού.
4. Με το άρθρο 175 Ν. 4555/2018 (Πρόγραμμα «Κλεισθένης Ι»), γίνονται τροποποιήσεις αναφορικά με ζητήματα Επιχειρησιακών Προγραμμάτων από τους Ο.Τ.Α. α βαθμού.
5. Με άρθρα των Ν. 4623/19 και Ν. 4555/18 ρυθμίζονται διάφορα ζητήματα που αφορούν σε Επιχειρησιακά Προγράμματα Δήμων κλπ.
6. Με το άρθρο 7 (Εκπόνηση επιχειρησιακών προγραμμάτων ΟΤΑ) του Νόμου 4674/2020 (ΦΕΚ 53/τ.Α'/11-03-2020),
7. Το Υπουργείο Εσωτερικών (ΥΠ.ΕΣ.Δ.Δ.Α) με σχετικές υπουργικές αποφάσεις και εγκυκλίους που εξέδωσε έδωσε κατευθύνσεις στους ΟΤΑ α βαθμού για την κατάρτιση των Ε.Π., όπως με:
  1. την Υπουργική Απόφαση 18183, ΦΕΚ 534, Β, 13/4/2007 στην οποία καθορίστηκε η δομή και το περιεχόμενο των επιχειρησιακών προγραμμάτων των Ο.Τ.Α.
  2. την αρ. 45/58939/25-10-2006 Εγκύκλιο του Υφυπουργού Εσωτερικών για το σκοπό, τη διάρθρωση και τους στόχους των Ε.Π.

3. την αρ. 66/50837/14-9-2007 Εγκύκλιο του Υφυπουργού Εσωτερικών, σχετικά με τις διαδικασίες κατάρτισης των Επιχειρησιακών Προγραμμάτων ΟΤΑ α βαθμού
4. το Προεδρικό Διάταγμα 185/2007 «Όργανα και διαδικασία κατάρτισης, παρακολούθησης και αξιολόγησης των επιχειρησιακών προγραμμάτων των Οργανισμών Τοπικής Αυτοδιοίκησης (Ο.Τ.Α.) α' βαθμού» με το οποίο καθορίστηκε η διαδικασία κατάρτισης των επιχειρησιακών προγραμμάτων.
5. την Υπουργική Απόφαση 5694/3-2-2011 σύμφωνα με την οποία τροποποιείται η ΥΑ 18183/13-4-2007

Οι παραπάνω θεσμικές ρυθμίσεις αποσκοπούν στην εισαγωγή μόνιμων εσωτερικών διαδικασιών και συστημάτων προγραμματισμού στους ΟΤΑ. Στόχος είναι η διαδικασία του προγραμματισμού, της παρακολούθησης και της μέτρησης των αποτελεσμάτων των δράσεων των Ο.Τ.Α. να αποτελέσει μια σταθερή εσωτερική λειτουργία, στην οποία θα συμμετέχει σε όλες τις φάσεις, με συγκεκριμένο ρόλο, το ανθρώπινο δυναμικό τους.

### 1.1.2. Μεθοδολογία εκπόνησης του Επιχειρησιακού Προγράμματος

Το περιεχόμενο, η δομή και ο τρόπος υποβολής των Τετραετών Επιχειρησιακών Προγραμμάτων των Ο.Τ.Α. α' βαθμού για τη δημοτική περίοδο 2020-2023, καθορίστηκε σύμφωνα με την Υπουργική Απόφαση 41179/ΦΕΚ 2970B/2014. Σύμφωνα με το άρθρο 7 της ανωτέρω απόφασης «για την κατάρτιση, παρακολούθηση, αξιολόγηση, επικαιροποίηση και αναθεώρηση των Τετραετών Επιχειρησιακών Προγραμμάτων της δημοτικής περιόδου 2020-2023, δύναται να γίνει χρήση των οδηγιών κατάρτισης Επιχειρησιακού Προγράμματος Ο.Τ.Α. α' βαθμού της δημοτικής περιόδου 2014-2019».

Για την υποβοήθηση των Δήμων, τον Σεπτέμβριο του 2011, η Ελληνική Εταιρεία Τοπικής Ανάπτυξης και Αυτοδιοίκησης (Ε.Ε.Τ.Α.Α.), σε συνεργασία με το Υπουργείο Εσωτερικών και την Κεντρική Ένωση Δήμων Ελλάδας (Κ.Ε.Δ.Ε.), εξέδωσε **Οδηγό Κατάρτισης Επιχειρησιακού Προγράμματος Ο.Τ.Α. α' βαθμού**, με στόχο την περιγραφή της μεθοδολογίας κατάρτισης ενός Επιχειρησιακού Προγράμματος, κατ' αντιστοιχία με όσα προβλέπονται στο σχετικό θεσμικό πλαίσιο και αφορούν το περιεχόμενο και τη διαδικασία κατάρτισης των Επιχειρησιακών προγραμμάτων.

Σύμφωνα με τον οδηγό, η κατάρτιση των επιχειρησιακών προγραμμάτων των Δήμων πρέπει να στηρίζεται αφενός στη θεωρία τοπικού αναπτυξιακού προγραμματισμού (επιστήμη της αστικής και τοπικής ανάπτυξης) και αφετέρου στη θεωρία προγραμματισμού της δράσης δημόσιων οργανισμών (επιστήμη της δημόσιας διοίκησης). Για το σκοπό αυτό η προτεινόμενη μεθοδολογία συνθέτει την ελληνική εμπειρία από την κατάρτιση επιχειρησιακών προγραμμάτων στο πλαίσιο των ΚΠΣ, καθώς και τη μεθοδολογία κατάρτισης επιχειρησιακών σχεδίων των ΔΕΚΟ.

Κύρια χαρακτηριστικά της προτεινόμενης μεθοδολογίας είναι ότι:

1. Αποτελεί λογική αλληλουχία συνεκτικών ενεργειών.
2. Δίνει έμφαση στον τεκμηριωμένο προσδιορισμό των κρίσιμων ζητημάτων, στα οποία πρέπει να επικεντρώσει τις προσπάθειές του ο Δήμος, λαμβάνοντας υπόψη τα τοπικά προβλήματα, τις εθνικές και περιφερειακές αναπτυξιακές προτεραιότητες, τους συνολικά διατιθέμενους οικονομικούς πόρους και τις δυνατότητες του Δήμου ως οργανισμού.
3. Για την εκτέλεση των επί μέρους ενεργειών απαιτείται η συμπλήρωση πινάκων, ώστε να είναι σαφές και συγκεκριμένο το προϊόν της κάθε ενέργειας και η διαδικασία προγραμματισμού να μπορεί άμεσα να μηχανογραφηθεί.

**Ο Οδηγός Κατάρτισης Επιχειρησιακού Προγράμματος Ο.Τ.Α. α' βαθμού της Ε.Ε.Τ.Α.Α. έχει ληφθεί υπόψη στην κατάρτιση του παρόντος.**

Το Επιχειρησιακό Πρόγραμμα περιλαμβάνει τις ακόλουθες ενότητες και κεφάλαια:

**ΕΝΟΤΗΤΑ 1: ΣΤΡΑΤΗΓΙΚΟ ΣΧΕΔΙΟ**

**Κεφάλαιο 1: Συνοπτική περιγραφή - αξιολόγηση της υφιστάμενης κατάστασης**

**Κεφάλαιο 2: Καθορισμός της Στρατηγικής του Δήμου**

Το παρόν τεύχος του Στρατηγικού Σχεδίου, περιλαμβάνει τα προαναφερθέντα κεφάλαια.

**ΕΝΟΤΗΤΑ 2: ΕΠΙΧΕΙΡΗΣΙΑΚΟ ΣΧΕΔΙΟ ΚΑΙ ΔΕΙΚΤΕΣ ΠΑΡΑΚΟΛΟΥΘΗΣΗΣ ΚΑΙ ΑΞΙΟΛΟΓΗΣΗΣ**

Η Ενότητα 2 και τα κεφάλαια που την απαρτίζουν, θα οριστικοποιηθούν μετά τη δημόσια διαβούλευση επί του παρόντος σχεδίου.

**ΕΝΟΤΗΤΑ 1: ΣΤΡΑΤΗΓΙΚΟ ΣΧΕΔΙΟ**

Στο **πρώτο κεφάλαιο** του Στρατηγικού Σχεδίου περιγράφονται τα χαρακτηριστικά της περιοχής του Δήμου, τα χαρακτηριστικά του ίδιου του Δήμου και των Νομικών του Προσώπων ως οργανισμών και αξιολογείται η υφιστάμενη κατάσταση.

Η περιγραφή της υφιστάμενης κατάστασης περιλαμβάνει:

α. τα βασικά γεωγραφικά, ιστορικά, δημογραφικά, κοινωνικά, οικονομικά, πολεοδομικά, περιβαλλοντικά και αναπτυξιακά χαρακτηριστικά του Δήμου και της ευρύτερης περιοχής.

β. τα βασικά οργανωτικά και οικονομικά χαρακτηριστικά του Δήμου ως οργανισμού

γ. το εθνικό και περιφερειακό αναπτυξιακό πλαίσιο που επηρεάζει το περιβάλλον στο οποίο δραστηριοποιείται ο Δήμος, καθώς και τις αναπτυξιακές προτεραιότητες που απορρέουν από τον υφιστάμενο υπερκείμενο χωροταξικό και πολεοδομικό σχεδιασμό.

Η αξιολόγηση της υφιστάμενης κατάστασης περιλαμβάνει:

α. τα μειονεκτήματα και τα πλεονεκτήματα της περιοχής του Δήμου, που εμποδίζουν ή ενισχύουν την αναπτυξιακή του προσπάθεια, σε όλους τους τομείς αρμοδιοτήτων του.

β. τις υφιστάμενες δυνατότητες και αδυναμίες των υπηρεσιών του Δήμου και των Νομικών του Προσώπων σε σχέση με τις λειτουργίες που επιτελούν, την ποιότητα των παρεχόμενων υπηρεσιών, το ανθρώπινο δυναμικό και την υλικοτεχνική υποδομή τους.

γ. τις ευκαιρίες και τους περιορισμούς από εξωγενείς παράγοντες (εθνική και ευρωπαϊκή νομοθεσία, πολιτικές, χρηματοδοτήσεις).

δ. τα κρίσιμα ζητήματα τοπικής και εσωτερικής ανάπτυξης, που είναι δυνατόν να αντιμετωπιστούν από το Δήμο στην επόμενη μεσοπρόθεσμη περίοδο.

Στο δεύτερο κεφάλαιο του Στρατηγικού Σχεδίου διατυπώνεται η Στρατηγική του Δήμου προκειμένου να επιτευχθεί το αναπτυξιακό του όραμα, βάσει των κρίσιμων ζητημάτων ανάπτυξης που εντοπίστηκαν στο προηγούμενο κεφάλαιο, αλλά και τις προτεραιότητες της Δημοτικής Αρχής και τις ευκαιρίες-δυνατότητες που προκύπτουν από το εξωτερικό περιβάλλον. Το κεφάλαιο ολοκληρώνεται με την εξειδίκευση των αναπτυξιακών προτεραιοτήτων του Δήμου σε συγκεκριμένους Άξονες Προτεραιότητας, Μέτρα και Γενικούς Στόχους.

Η διαδικασία κατάρτισης του Στρατηγικού Σχεδίου του Επιχειρησιακού Προγράμματος του Δήμου Λευκάδας 2020-2023, που ακολουθήθηκε στο παρόν τεύχος, αποτυπώνεται στα παρακάτω πέντε (5) χρονικά στάδια:

### **1ο Στάδιο: Προετοιμασία και οργάνωση**

Το πρώτο στάδιο αφορά την προετοιμασία και οργάνωση της διαδικασίας κατάρτισης του επιχειρησιακού προγράμματος μέσω ενεργειών, όπως η συγκρότηση της Ομάδας Εργασίας, η διατύπωση των αρχικών κατευθύνσεων της δημοτικής αρχής, η οργάνωση και ο χρονοπρογραμματισμός του έργου, καθώς και η ενημέρωση του προσωπικού των υπηρεσιών του Δήμου και των Νομικών του Προσώπων για το θεσμικό πλαίσιο και τη διαδικασία κατάρτισης του Επιχειρησιακού Προγράμματος.

### **2ο Στάδιο: Συνοπτική περιγραφή και αξιολόγηση της περιοχής του Δήμου**

Το δεύτερο στάδιο αφορά την αποτύπωση και αξιολόγηση της γενικής εικόνας της περιοχής του Δήμου και των κάθετων υπηρεσιών του σε συγκεκριμένους θεματικούς τομείς. Για το σκοπό αυτό, το Τμήμα Προγραμματισμού & Ανάπτυξης του Δήμου, σε συνεργασία με τις Υπηρεσίες και τα Νομικά του Πρόσωπα, αποτύπωσε και παρουσίασε τα γεωγραφικά, πληθυσμιακά, κοινωνικά, οικονομικά, πολεοδομικά, περιβαλλοντικά και αναπτυξιακά χαρακτηριστικά του Δήμου. Η όλη διαδικασία οργανώθηκε με τη συμπλήρωση πινάκων και στοχευμένων ερωτηματολογίων για τη συνοπτική και περιεκτική συγκέντρωση και παρουσίαση των στοιχείων. Επιπρόσθετα στοιχεία αντλήθηκαν από διάφορες υπηρεσίες (ΕΛΣΤΑΤ, ΟΑΕΔ, ΕΒΕΑ, ΕΕΑ), καθώς και μελέτες που αφορούν την περιοχή του Δήμου και άλλες πηγές όπως νομοθεσία, αρθρογραφία και το διαδίκτυο (Παράρτημα Α και Β).

Στη συνέχεια αξιολογήθηκε η κατάσταση της περιοχής και εντοπίστηκαν τα κρίσιμα ζητήματα τοπικής ανάπτυξης ανά θεματικό τομέα. Για το σκοπό αυτό, τα όργανα Διοίκησης, οι Υπηρεσίες και τα Νομικά Πρόσωπα του Δήμου συμπλήρωσαν δομημένα ερωτηματολόγια αποτύπωσης και αξιολόγησης της κατάστασης (Παράρτημα Γ), που συντάχθηκαν σύμφωνα με τον οδηγό της Ε.Ε.Τ.Α.Α., πριν το στάδιο της Δημόσιας Διαβούλευσης.

### **3ο Στάδιο: Συνοπτική περιγραφή και αξιολόγηση του εσωτερικού περιβάλλοντος του Δήμου**

Για τις ανάγκες του τρίτου σταδίου, σε συνεργασία με τους προϊστάμενους και στελέχη του Δήμου και των Νομικών Προσώπων, περιεγράφηκαν συνοπτικά τα βασικά λειτουργικά και οργανωτικά χαρακτηριστικά της κάθε υπηρεσίας και των Νομικών Προσώπων, αναφορικά με την οργανωτική δομή, το ανθρώπινο δυναμικό, την κτιριακή υποδομή, τον μηχανολογικό και ηλεκτρονικό εξοπλισμό, τις συνεργασίες με άλλες υπηρεσίες εντός και εκτός Δήμου, τις διαδικασίες εξυπηρέτησης του πολίτη και τα παρεχόμενα επίπεδα ηλεκτρονικής διακυβέρνησης, καθώς και τα οικονομικά στοιχεία του Δήμου.

Στη συνέχεια αξιολογήθηκε η οργάνωση της λειτουργίας του Δήμου και των Νομικών του Προσώπων και εντοπίστηκαν τα κρίσιμα ζητήματα εσωτερικής ανάπτυξης, μέσω συμπλήρωσης ερωτηματολογίων και συναντήσεων της Ομάδας Εργασίας.

### **4ο Στάδιο: Καθορισμός του Οράματος, της στρατηγικής και των αναπτυξιακών προτεραιοτήτων**

Το τέταρτο στάδιο αφορά την διατύπωση του οράματος, την επιλογή της στρατηγικής που θα ακολουθήσει ο Δήμος μέσω του καθορισμού Στρατηγικών Στόχων και πολιτικών δράσης, καθώς και την εξειδίκευση του Στρατηγικού Σχεδίου σε Άξονες, Μέτρα και Στόχους. Οι ενέργειες αυτές εκτελούνται από την Ομάδα Εργασίας σε συνεργασία με τη Δημοτική Αρχή, με βάση τα συμπεράσματα της αξιολόγησης του εσωτερικού και εξωτερικού περιβάλλοντος του Δήμου, τον εθνικό και περιφερειακό αναπτυξιακό σχεδιασμό και τις προτεραιότητες της Δημοτικής Αρχής.



## 5ο Στάδιο: Έγκριση του στρατηγικού σχεδίου (Α' Φάση) και διαδικασίες διαβούλευσης

Το πέμπτο και τελευταίο στάδιο για την ολοκλήρωση του Στρατηγικού Σχεδίου του Επιχειρησιακού Προγράμματος του Δήμου περιλαμβάνει τις εξής ενέργειες:

- Έγκριση του Στρατηγικού Σχεδίου από το Δημοτικό Συμβούλιο μετά από εισήγηση της Εκτελεστικής Επιτροπής
- Παρουσίαση του Στρατηγικού Σχεδίου στη Δημοτική Επιτροπή Διαβούλευσης
- Δημοσιοποίηση του Στρατηγικού Σχεδίου μέσω των διαθέσιμων μέσων επικοινωνίας και ενημέρωσης (ΜΜΕ, ιστοσελίδα του Δήμου)
- Διεξαγωγή Ανοιχτής Δημόσιας Διαβούλευσης μέσω της Ιστοσελίδας Διαβούλευσης, βάσει δομημένου ερωτηματολογίου (Παράρτημα)
- Διοργάνωση δημόσιων εκδηλώσεων-συζητήσεων
- Γνωμοδότηση της Δημοτικής Επιτροπής Διαβούλευσης
- Σύνοψη των συμπερασμάτων των διαδικασιών διαβούλευσης και ενημέρωση του αιρετού και στελεχιακού δυναμικού του Δήμου Τα κύρια ορόσημα στη διαδικασία εκπόνησης του Επιχειρησιακού Προγράμματος, ήταν τα ακόλουθα:

### 2. ΑΠΟΤΥΠΩΣΗ ΚΑΙ ΑΞΙΟΛΟΓΗΣΗ ΤΗΣ ΥΦΙΣΤΑΜΕΝΗΣ ΚΑΤΑΣΤΑΣΗΣ

### 3. ΚΑΤΑΡΤΙΣΗ ΣΤΡΑΤΗΓΙΚΟΥ ΣΧΕΔΙΑΣΜΟΥ ΓΙΑ ΤΗΝ ΠΕΡΙΟΔΟ 2020-2023

### 4. ΣΥΝΕΡΓΑΣΙΑ ΜΕ ΤΟΥΣ ΟΜΟΡΟΥΣ ΔΗΜΟΥΣ

### 5. ΔΙΑΒΟΥΛΕΥΣΗ ΜΕ ΤΟΥΣ ΔΗΜΟΤΕΣ ΚΑΙ ΤΟΥΣ ΚΟΙΝΩΝΙΚΟΥΣ ΦΟΡΕΙΣ

### 6. ΚΑΤΑΡΤΙΣΗ ΕΠΙΧΕΙΡΗΣΙΑΚΟΥ ΠΡΟΓΡΑΜΜΑΤΟΣ 2020-2023

## ΠΑΡΟΥΣΙΑΣΗ ΤΟΥ ΤΡΟΠΟΥ ΣΥΜΜΕΤΟΧΗΣ ΤΩΝ ΥΠΗΡΕΣΙΩΝ, ΤΩΝ ΝΟΜΙΚΩΝ ΠΡΟΣΩΠΩΝ, ΤΩΝ ΣΥΜΒΟΥΛΙΩΝ ΔΗΜΟΤΙΚΩΝ ΚΟΙΝΟΤΗΤΩΝ ΚΑΙ ΤΗΣ ΕΚΤΕΛΕΣΤΙΚΗΣ ΕΠΙΤΡΟΠΗΣ

Σύμφωνα με το άρθρο 1 του Π.Δ. 185/ΦΕΚ 221Α/2007 «Όργανα και διαδικασία κατάρτισης, παρακολούθησης και αξιολόγησης των επιχειρησιακών προγραμμάτων των Ο.Τ.Α. α' βαθμού», όπως τροποποιήθηκε από το Π.Δ. 89/ΦΕΚ 213Α/2011:

«Η κατάρτιση του επιχειρησιακού προγράμματος του δήμου πραγματοποιείται από την εκτελεστική επιτροπή, η οποία εισηγείται στο δημοτικό συμβούλιο. Για το σκοπό αυτό η αρμόδια, κατά τις οργανικές διατάξεις κάθε δήμου, υπηρεσία επί θεμάτων προγραμματισμού συντάσσει σχέδιο επιχειρησιακού προγράμματος σε συνεργασία με τα όργανα διοίκησης και τις υπηρεσίες του δήμου και των νομικών προσώπων του.»

Στο πλαίσιο του δημοκρατικού και συμμετοχικού σχεδιασμού και προγραμματισμού, με γνώμονα την ενεργό συμμετοχή όλων των εμπλεκόμενων (αιρετών και υπηρεσιακών στελεχών του Δήμου) κατά τη διαδικασία σύνταξης του Επιχειρησιακού Προγράμματος, συγκροτήθηκε, Ομάδα Εργασίας για την



υποστήριξη εκπόνησης του Σχεδίου του Επιχειρησιακού Προγράμματος του Δήμου, με μέλη:

- τον Γενικό Γραμματέα,
- τους Αντιδημάρχους,
- τους Προϊσταμένους των Υπηρεσιών,
- τους Προέδρους των Δ.Σ. των Νομικών Προσώπων,
- Επιστημονικούς και Ειδικούς Συνεργάτες

Η οργάνωση σύνταξης της Α' Φάσης του Επιχειρησιακού Σχεδιασμού χωρίστηκε σε επιμέρους Θεματικές Ενότητες Εργασίας, σύμφωνα με το κάτωθι σχηματικό διάγραμμα

### 1.1.3 ΕΠΙΧΕΙΡΗΣΙΑΚΟ ΠΡΟΓΡΑΜΜΑ ΔΗΜΟΥ ΛΕΥΚΑΔΑΣ 2020-2023

#### ΣΥΜΜΕΤΟΧΗ ΤΩΝ ΥΠΗΡΕΣΙΩΝ, ΤΩΝ ΝΟΜΙΚΩΝ ΠΡΟΣΩΠΩΝ ΚΑΙ ΤΩΝ ΟΡΓΑΝΩΝ ΔΙΟΙΚΗΣΗΣ ΤΟΥ ΔΗΜΟΥ ΣΤΗΝ ΚΑΤΑΡΤΙΣΗ ΤΟΥ ΕΠΙΧΕΙΡΗΣΙΑΚΟΥ ΠΡΟΓΡΑΜΜΑΤΟΣ ΤΟΥ ΔΗΜΟΥ ΛΕΥΚΑΔΑΣ 2020-2023



Την ευθύνη του συντονισμού του έργου για την υποστήριξη εκπόνησης του Σχεδίου του Επιχειρησιακού Προγράμματος έχει ο Δήμαρχος Λευκάδας, κ. Χαράλαμπος, με τον Γενικό Γραμματέα, κ. Σολδάτο Νικόλαο

Την ευθύνη του συντονισμού και της εκπόνησης του Επιχειρησιακού Προγράμματος, με την επιμέλεια κειμένων και την επεξεργασία στοιχείων, έχει η προϊστάμενη του Τμήματος Προγραμματισμού, Οργάνωσης και Πληροφορικής, κ. Αμαλίας Φραγκούλη, σε συνεργασία με την κ. Αποστολία Κατωπόδη, και με τα όργανα Διοίκησης, τις Υπηρεσίες και τα Νομικά Πρόσωπα του Δήμου.



#### 1.1.4. Σκοπός και στόχοι του Επιχειρησιακού Προγράμματος

Ο ρόλος των Ο.Τ.Α. δεν περιορίζεται μόνο στην παροχή δημόσιων υπηρεσιών προς τους πολίτες, αλλά επεκτείνεται και ως θεσμός πολιτικός, κοινωνικός και αναπτυξιακός. Προκειμένου να επιτυγχάνεται βελτίωση της αποτελεσματικότητας και αποδοτικότητας της λειτουργίας τους, είναι αναγκαία η ανάπτυξη -στο εσωτερικό τους- ενός μηχανισμού προγραμματισμού. Ο μηχανισμός αυτός προγραμματισμού εκφράζεται μέσα από τη σύνταξη του Επιχειρησιακού Προγράμματος του Ο.Τ.Α., και αποσκοπεί στην εισαγωγή μόνιμων εσωτερικών διαδικασιών και συστημάτων προγραμματισμού στην πρωτοβάθμια αυτοδιοίκηση. Στόχος είναι η διαδικασία του προγραμματισμού, δηλαδή της παρακολούθησης και της μέτρησης των αποτελεσμάτων των δράσεων του Ο.Τ.Α., να αποτελέσει μια σταθερή εσωτερική λειτουργία και διαδικασία, στην οποία θα συμμετέχει σε όλες τις φάσεις, με συγκεκριμένο ρόλο, το ανθρώπινο δυναμικό του.

Το Επιχειρησιακό Πρόγραμμα του Δήμου Λευκάδας αποτελεί το πρωτεύον εργαλείο σχεδιασμού και υλοποίησης της αναπτυξιακής στρατηγικής του Δήμου. Με άλλα λόγια συνιστά τον μηχανισμό μετουσίωσης σε απτή πραγματικότητα του οράματος της Δημοτικής Αρχής που αποτελεί επί της ουσίας το «κοινωνικό συμβόλαιο» με τους πολίτες-δημότες.

Το Επιχειρησιακό Πρόγραμμα δεν εστιάζει μόνο στη σύνταξη ενός προγραμματικού κειμένου, αλλά κυρίως στις διαδικασίες με τις οποίες αυτό εκπονείται, παρακολουθείται και αξιολογείται. Ως εκ τούτου, επειδή το Επιχειρησιακό Πρόγραμμα έχει πολυτομεακό χαρακτήρα, με μεγάλο εύρος θεματικού αντικειμένου, αντίστοιχο του φάσματος που απασχολούν καθημερινά τις δημοτικές αρχές, ενώ, παράλληλα, καλύπτει όλο το φάσμα των αρμοδιοτήτων ενός Ο.Τ.Α. και εν δυνάμει το σύνολο των τοπικών υποθέσεων, η εκπόνησή του απαιτεί τη συμμετοχή τόσο των αιρετών και υπηρεσιακών στελεχών του Ο.Τ.Α., όσο και της τοπικής κοινωνίας, όπως αυτή εκφράζεται μέσα από τους μεμονωμένους δημότες, αλλά και τους κοινωνικούς και οικονομικούς φορείς. Με τον τρόπο αυτόν το όραμα της εκάστοτε δημοτικής αρχής μπορεί να γίνει ρεαλιστικό ούτως ώστε η τοπική και εσωτερική ανάπτυξη του Ο.Τ.Α. να εναρμονιστεί με τις κατευθύνσεις του περιφερειακού και εθνικού αναπτυξιακού σχεδιασμού.

Τα Επιχειρησιακά Προγράμματα των Ο.Τ.Α. σχετίζονται τόσο με έργα που χρηματοδοτούνται από την Ευρωπαϊκή Ένωση, όσο και με χρηματοδοτούμενα και από άλλες εθνικές και τοπικές πηγές και δεν αναφέρονται μόνο σε έργα που θα υλοποιηθούν από τον ίδιο το Δήμο και τα Νομικά του Πρόσωπα, αλλά και σε δράσεις που στόχο έχουν την οργάνωση των υπηρεσιών των Δήμων για την καλύτερη λειτουργία του και την εξυπηρέτηση του πολίτη.

Τέλος, μεταξύ των στόχων του παρόντος Επιχειρησιακού Προγράμματος συμπεριλαμβάνεται η ενίσχυση των συνεργιών μεταξύ του Δήμου και των Νομικών Προσώπων του, καθώς και η συμπληρωματικότητα της δράσης τους προς όφελος των δημοτών.

#### 1.1.5. Δομή και Οργάνωση του Επιχειρησιακού Προγράμματος

Το παρόν 1<sup>ο</sup> τμήμα του Επιχειρησιακού Προγράμματος (Στρατηγικός Σχεδιασμός) διαρθρώνεται σε τρεις (3) κύριες ενότητες, οι οποίες αποτυπώνουν λεπτομερώς την υφιστάμενη κατάσταση του Δήμου Λευκάδας και μέσω της συνδυαστικής εξέτασης των δυνατών και των αδύνατων σημείων, όπως προκύπτουν από την ανάλυση του εσωτερικού περιβάλλοντος, καθώς επίσης των ευκαιριών και των απειλών που

συνθέτουν το εξωτερικό περιβάλλον του Δήμου, δημιουργούνται οι κατάλληλες προϋποθέσεις για την χάραξη του στρατηγικού προσανατολισμού του Δήμου Λευκάδας και τον προσδιορισμό των κύριων στρατηγικών αξόνων / προτεραιοτήτων. Ειδικότερα:

**Στην Ενότητα 1** σκιαγραφείται το εξωτερικό περιβάλλον του Δήμου Λευκάδας, μέσα από την αποτύπωση:

- Της υφιστάμενης κατάστασης στην περιοχή του Δήμου, όπου παρέχονται πληροφορίες αναφορικά με:
  - Χωροταξική ένταξη και βασικά πληθυσμιακά χαρακτηριστικά του Δήμου,
  - Περιβάλλον και Ποιότητα ζωής (φυσικό περιβάλλον, διαχείριση απορριμμάτων, υδροδότηση – αποχέτευση, συγκοινωνιακές υποδομές),
  - Κοινωνικές Υποδομές (υποδομές και υπηρεσίες υγείας και εκπαίδευσης),
  - Πολιτιστικές και αθλητικές υποδομές και δραστηριότητες,
  - Απασχόληση και Τοπική οικονομία (πρωτογενής-δευτερογενής-τριτογενής τομέας, ανεργία)
  - Συνοπτική παρουσίαση των Δημοτικών Ενοτήτων που συνθέτουν τον Δήμο
- Του ευρύτερου περιβάλλοντος δραστηριοποίησης του Δήμου Λευκάδας, όπου παρέχονται πληροφορίες αναφορικά με:
  - Εθνικές Πολιτικές που επηρεάζουν το Δήμο Λευκάδας
  - Ευρωπαϊκές Πολιτικές που επηρεάζουν το Δήμο Λευκάδας
  - Χρηματοδοτικά Εργαλεία της περιόδου 2020-2023

**Στην Ενότητα 2,** σκιαγραφείται το εσωτερικό περιβάλλον του Δήμου Λευκάδας και αποτυπώνονται θέματα που άπτονται:

- Της αποτύπωσης της υφιστάμενης κατάστασης του Δήμου Λευκάδας, των Νομικών Προσώπων Δημοσίου Δικαίου και της Κοινωνικής Επιχείρησης, με ιδιαίτερη αναφορά:
  - Στα Δημοτικά Όργανα και Επιτροπές που απορρέουν εν πολλοίς από τις διατάξεις του Ν. 3852/2010,
  - Στη διάρθρωση των υπηρεσιών του Δήμου Λευκάδας,
  - Στις δραστηριότητες των Νομικών Προσώπων του Δήμου ,
  - Στην οργάνωση και λειτουργία των Δημοτικών Ενοτήτων,
  - Στην αποτύπωση του ανθρωπίνου Δυναμικού τόσο του Δήμου, όσο και των Νομικών του Προσώπων,
  - Στην καταγραφή της υλικοτεχνικής υποδομής και της ακίνητης περιουσίας του Δήμου,
  - Στα οικονομικά μεγέθη του Δήμου και των Νομικών Προσώπων του

**Στην Ενότητα 3,** συνοψίζονται μέσω της συνθετικής ανάλυσης (SWOTAnalysis), τα δυνατά και αδύνατα σημεία του Δήμου Λευκάδας όπως έχουν προσδιοριστεί από την ανάλυση του εσωτερικού περιβάλλοντος του Δήμου, σε συνδυασμό με τις ευκαιρίες και τις απειλές, όπως προκύπτουν από την ανάλυση του εξωτερικού περιβάλλοντος.



Ακολουθως, αποτυπώνεται το όραμα του Δήμου Λευκάδας, τα κυριότερα συμπεράσματα από την συνάντηση με τους όμορους Δήμους και παρατίθεται η εξειδίκευση του αναπτυξιακού οράματος σε επίπεδο στρατηγικών προτεραιοτήτων, συγκεκριμένων τομέων μέτρων παρέμβασης και των αναπτυξιακών στόχων του Δήμου για την περίοδο 2020-2023.

## 1.2. ΕΞΩΤΕΡΙΚΟ ΠΕΡΙΒΑΛΛΟΝ ΔΡΑΣΤΗΡΙΟΠΟΙΗΣΗΣ ΤΟΥ ΔΗΜΟΥ ΛΕΥΚΑΔΑΣ

### 1.2.1. Συνοπτική Αποτύπωση της Υφιστάμενης Κατάστασης στην Περιοχή του Δήμου Λευκάδας

#### 1.2.1.1 Χωροταξική Ένταξη, Βασικά Πληθυσμιακά Χαρακτηριστικά και Διοικητική Οργάνωση

Ο Δήμος Λευκάδας μετά την εφαρμογή του «Προγράμματος Καλλικράτης» αποτελείται από το νησί της Λευκάδας και τα μικρότερα νησιά Καλάμου και Καστού. Μαζί με το Δήμο Μεγανησίου συγκροτούν την Περιφερειακή Ενότητα Λευκάδας, μία από τις έξι της Περιφέρειας Ιονίων Νήσων.



Χάρτης 1: Πολεοδομικός Χάρτης Πόλης Λευκάδας

Το νησί της Λευκάδας με έκταση 302,5 τετραγωνικών χιλιομέτρων, είναι το τέταρτο σε μέγεθος νησί των Επτανήσων. Η πόλη της Λευκάδας είναι η πύλη εισόδου στο νησί, διαμέσου της πλωτής γέφυρας συνεχούς ροής που την ενώνει με την Αιτωλοακαρνανία και παράλληλα το οικονομικό και διοικητικό κέντρο της Π.Ε. Λευκάδας.

Πραγματικός πληθυσμός των οικισμών του Δήμου Λευκάδας			
Οικισμός	Πραγματικός Πληθυσμός	Οικισμός	Πραγματικός Πληθυσμός
Λευκάδα	8.611	Κατωχώρι	135
Νυδρί	1.199	Κατούνα	135
Λυγιά	944	Πόντη Αγίου Πέτρου	126
Απόλλαινα	840	Άγιος Ηλίας	124

Νικιάνα	740	Στενό	114
Καρυά	593	Εγκλουβή	109
Καλλιθέα	530	Άγιος Νικήτας	106
Λαζαράτα	524	Ασπρογερακάτα	101
Καριώται	516	Επίσκοπος	100
Τσουκαλάδες	513	Χορτάτα	99
Φρόνι	497	Γένιον	88
Κάλαμος	473	Σύβοτα	83
Άγιος Πέτρος	422	Καστός	79
Βλυχό	386	Βαυκερή	63
Βασιλική	385	Δράγανο	62
Σύβρος	370	Μανάση	61
Μαραντοχώρι	327	Επισκοπή	56
Περιγιάλι	316	Εύγηρος	54
Ράχη	248	Πλατύστομα	51
Πινακοχώρι	212	Μικρός Γιαλός	46
Αθάνιον	206	Κομήλιο	42
Καλαμίτσι	206	Νικολής	40
Καλλιγόνι	194	Νεοχώρι	36
Πόρος	187	Δρυμώνας	28
Κάβαλος	182	Αλέξανδρος	22
Φτερνό	178	Καλαβρός	22
Εξάνθεια	170	Αμμόκαμπος	19
Κοντάραινα	168	Άλατρο	17
Σπανοχώρι	159	Άγιος Νικόλαος Νηράς	9
Πηγαδησάνοι	155	Πανωχώριο	8
Βουρνικός	152	Κολυβάτα	6
Χαραδιάτικα	142	Δεσίμι	1
Άγιος Χριστόφορος	141		
ΠΗΓΗ : Ε.Σ.Υ.Ε. 2011			

**Πίνακας 1: Πραγματικός πληθυσμός των οικισμών  
του Δήμου Λευκάδας**

Η Λευκάδα ή Λευκάς είναι νησί του Ιονίου πελάγους και μαζί με τα νησιά Κέρκυρα, Κεφαλονιά, Ιθάκη, Ζάκυνθος και Παξοί αποτελούν την περιφέρεια Ιονίων Νήσων. Είναι το τέταρτο σε έκταση νησί στο Ιόνιο (335,80 τ.χλμ.) και σε πληθυσμό με 22.652 κατοίκους σύμφωνα με την τελευταία επίσημη απογραφή που διενεργήθηκε από την ΕΛ.ΣΤΑΤ. το 2011 ([www.statistics.gr](http://www.statistics.gr)).

Βάσει του σχεδίου Καποδίστριας, η Λευκάδα μαζί με τα νησιά Κάλαμος (κοινότητα), Καστός (κοινότητα) και Μεγανήσι (Δήμος), γνωστά και ως Πριγκιποννήσια, αποτελούσε το νομό Λευκάδος, με έδρα την πόλη της Λευκάδος και περιελάμβανε 5 δήμους. Από το 2011, οπότε και εφαρμόστηκε το πρόγραμμα Καλλικράτης, η Λευκάδα, μαζί με τα προαναφερθέντα νησιά πλην του Μεγανησίου, αποτελεί πλέον ενιαίο δήμο με έδρα και πάλι την πόλη της Λευκάδος, ενώ το Μεγανήσι αποτελεί ξεχωριστό δήμο με έδρα το Κατωμέρι. Στον πίνακα αναφέρονται τα πληθυσμιακά στοιχεία ανά δημοτική ενότητα

(πρώην δήμοι/κοινότητες) στον Δήμο Λευκάδας και στην Περιφερειακή Ενότητα Λευκάδας:

Περιφερειακή Ενότητα Λευκάδας (Έδρα Λευκάδα)	Πληθυσμός: 22.652
<b>Δήμος Λευκάδας</b>	<b>22.652</b>
Δημοτική Ενότητα Λευκάδας	13.490
Δημοτική Ενότητα Απολλωνίων	2.768
Δημοτική Ενότητα Ελλομένου	3.570
Δημοτική Ενότητα Καλάμου	496
Δημοτική Ενότητα Καστού	80
Δημοτική Ενότητα Καρυάς	871
Δημοτική Ενότητα Σφακιωτών	1.377
Δήμος Μεγανησίου	1.041

Πίνακας 2: Πληθυσμός Ανά Περιφερειακή Ενότητα Λευκάδας

Η Π.Ε. Λευκάδας καταλαμβάνει περίπου το 15% της συνολικής έκτασης της Περιφέρειας Ιονίων Νήσων, η οποία έχει συνολική έκταση 2.318 τ. χλμ. και καλύπτει το 1,8% της συνολικής έκτασης της χώρας. Η Π.Ε. Λευκάδας είναι η δεύτερη μικρότερη της Περιφέρειας από πληθυσμιακή άποψη, συγκεντρώνοντας το 11,5% του συνολικού πληθυσμού της Περιφέρειας Ι.Ν. Ο πληθυσμός της Π.Ε. Λευκάδας ανέρχεται σε 23.693 μόνιμους κατοίκους (ΕΛΣΤΑΤ 2011).

Μετά την εφαρμογή του Προγράμματος Καλλικράτης ο Δήμος Λευκάδας διαθέτει 22.710 μόνιμους κατοίκους. Σε αντίθεση με την πτωτική πορεία που εμφάνισε στο μόνιμο πληθυσμό της η Περιφέρεια Ιονίων Νήσων, οι μόνιμοι κάτοικοι του Δήμου Λευκάδας έχουν αυξηθεί σε ποσοστό 5,20% την τελευταία δεκαετία και συνολικά 14,62% από το 2001.

<b>Εξέλιξη μόνιμου πληθυσμού στο Δήμο Λευκάδας *</b>		
<b>Έτος</b>	<b>Μόνιμοι κάτοικοι</b>	<b>Μεταβολή</b>
<b>1991</b>	19.814	
<b>2001</b>	20.844	5,20%
<b>2011</b>	22.710	8,95%
<b>Συνολική μεταβολή 20ετίας</b>		<b>14,62%</b>
ΠΗΓΗ : ΕΛΣΤΑΤ. 2011, Ε.Σ.Υ.Ε. 1991, 2001		
* Στον πληθυσμό των ετών 1991 & 2011 έχουν συμπεριληφθεί οι κάτοικοι των τότε Δημοτικών Ενότητων που έχουν πλέον ενσωματωθεί στο Δήμο Λευκάδας με την εφαρμογή του Καλλικράτη		

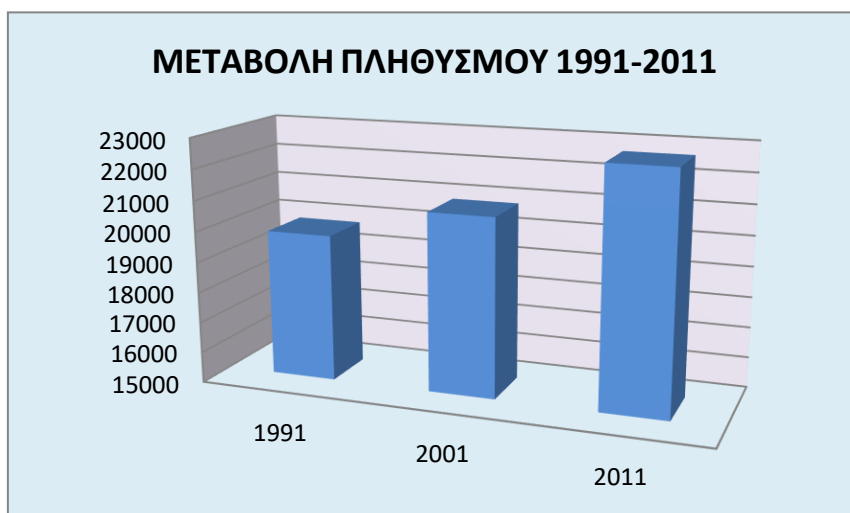
Πίνακας 3: Εξέλιξη μόνιμου πληθυσμού στο Δήμο Λευκάδας



Πληθυσμός	2011	2001	Διαφορά 2011-2001
<b>Νόμιμος</b>	22.229	25.164	0,25%
<b>Πραγματικός</b>	22.928	21.414	7,07%

**Πίνακας 4: Εξέλιξη μόνιμου πληθυσμού στο Δήμο Λευκάδας**

- *Ο Μόνιμος Πληθυσμός (έλληνες και αλλοδαποί κάτοικοι) αφορά τον αριθμό των ατόμων που έχουν τη συνήθη διαμονή τους σε κάθε επίπεδο διοικητικής διαίρεσης της χώρας (Περιφέρεια, Περιφερειακή Ενότητα, Δήμος, Δημοτική Ενότητα, Δημοτική ή Τοπική Κοινότητα και οικισμός).*
- *Ο Πραγματικός Πληθυσμός (De Facto Πληθυσμός) αφορά στον αριθμό των ατόμων που βρέθηκαν παρόντα κατά την ημερομηνία της απογραφής (9η Μαΐου 2011), σε κάθε επίπεδο διοικητικής διαίρεσης της χώρας.*
- *Ο Νόμιμος Πληθυσμός αφορά τον αριθμό των δημοτών κάθε Δήμου της χώρας ανά Δημοτική Ενότητα.*



**Διάγραμμα 1: Μεταβολή Πληθυσμού 1991-2011**

Μέσα σε μια δεκαετία παρατηρείται αύξηση (7,07%) του πραγματικού πληθυσμού του δήμου και μεγαλύτερη από την αντίστοιχη του μόνιμου πληθυσμού (3%). Τέλος, σημειώνεται ελάχιστη αύξηση (0,25%) στο νόμιμο πληθυσμό. Η μεγάλη διαφορά μεταξύ μόνιμου και νόμιμου πληθυσμού (22.652 έναντι 25.229 κάτοικοι) δείχνει τους δημότες που κατοικούν σε διαφορετικούς δήμους.

Η θετική εξέλιξη του μόνιμου πληθυσμού αποδίδεται τόσο στο φυσικό ισοζύγιο όσο και στην εισροή μεταναστών. Ο κύριος όγκος βρίσκεται στις παραγωγικές ηλικίες 15-64 ετών, από τους οποίους οι μισοί περίπου είναι ηλικίας από 20-44 ετών. Ο μεγαλύτερος

αριθμός, περί τα 2/3, προέρχεται από την γειτονική Αλβανία και είναι εγκαταστημένος στις αστικές περιοχές, με βασικό λόγο εγκατάστασης την εύρεση εργασίας.

Ο Δήμος Λευκάδας συγκροτείται από 65 συνολικά οικισμούς, με την πόλη της Λευκάδας να συγκεντρώνει σχεδόν το 1/3 των κατοίκων του Δήμου.

Η διάρθρωση του πληθυσμού της Λευκάδας όπως καταγράφηκε το έτος 2011, ανάλογα με το φύλο και την ηλικία, φαίνεται στον παρακάτω πίνακα. Τα στοιχεία αναφέρονται στον μόνιμο πληθυσμό (πηγή: Απογραφή πληθυσμού 2011, ΕΛΣΤΑΤ).

**Πίνακας 5: Απογραφή Πληθυσμού Δήμος Λευκάδας ανά φύλο**

Δήμος Λευκάδας	Και τα δύο φύλα	Άντρες	Γυναίκες
<b>0-4</b>	1.105	587	<b>518</b>
<b>5-9</b>	1.061	520	<b>541</b>
<b>10-14</b>	1.051	552	<b>499</b>
<b>15-19</b>	1.087	553	<b>534</b>
<b>20-24</b>	1.050	547	<b>503</b>
<b>25-29</b>	1.439	753	<b>686</b>
<b>30-34</b>	1.609	837	<b>772</b>
<b>35-39</b>	1.535	786	<b>749</b>
<b>40-44</b>	1.675	864	<b>811</b>
<b>45-49</b>	1.525	788	<b>737</b>
<b>50-54</b>	1.536	807	<b>729</b>
<b>55-59</b>	1.357	706	<b>651</b>
<b>60-64</b>	<b>1.324</b>	<b>707</b>	<b>617</b>
<b>65-69</b>	<b>1.031</b>	<b>518</b>	<b>513</b>
<b>70-74</b>	<b>1.209</b>	<b>570</b>	<b>639</b>
<b>75-79</b>	<b>1.191</b>	<b>541</b>	<b>650</b>
<b>80-84</b>	<b>1.059</b>	<b>427</b>	<b>632</b>
<b>85+</b>	<b>808</b>	<b>336</b>	<b>472</b>



Διάγραμμα 2: Απογραφή 2011 ανά φύλο



Από τον παραπάνω πίνακα προκύπτουν οι ομάδες του πληθυσμού που συγκροτούν την δυνητική ζήτηση των υπηρεσιών που παρέχουν οι δομές του Δήμου.

Δομή	Δυνητικοί Ωφελούμενοι
<b>Παιδικοί και Βρεφονηπιακοί Σταθμοί (0-4 ετών)</b>	1.105 (4,9%)
<b>ΚΔΑΠ (5-14 ετών)</b>	2.112 (9,3%)
<b>Σχολικός Πληθυσμός (5-19 ετών)</b>	3.199 (14,1%)
<b>ΚΑΠΗ - Βοήθεια στο σπίτι (άνω των 65 ετών)</b>	5.298 (23,4%)
<b>Σύνολο</b>	<b>11.714</b>

Πίνακας 6: Δυνητικοί ωφελούμενοι Δήμου Λευκάδας

Οι δυνητικοί αποδέκτες της κοινωνικής, πολιτιστικής και αθλητικής πολιτικής του δήμου είναι όλος ο πληθυσμός και οι επισκέπτες του νησιού κάθε χρόνο.

Στον πίνακα που ακολουθεί παρατίθενται αναλυτικά στοιχεία για την εξέλιξη του πληθυσμού κατά τα έτη 2001 και 2011 ανάλογα με το φύλο και την ηλικία. Μέσα σε μια δεκαετία, καταγράφεται μικρή αυξητική τάση στον μόνιμο πληθυσμό. Όσον αφορά την ηλικιακή κατανομή των μόνιμων κατοίκων του νησιού, υψηλά ποσοστά αύξησης καταγράφονται κυρίως στους ηλικιωμένους άνω των 80 ετών, στις παραγωγικές ηλικίες από 40 έως 60 ετών και στα παιδιά κάτω των 9 ετών.

Μόνημος	2011			2001			Διάφορα		
	Σύνολο	Αντρες	Γυναίκες	Σύνολο	Αντρες	Γυναίκες	Σύνολο	Αντρες	Γυναίκες
0-4	1.105	587	518	967	488	479	14%	20	8%
5-9	1.061	520	541	1.024	510	514	4%	2%	5%
10-14	1.051	552	499	1.171	615	556	-10%	-	-10%
15-19	1.087	553	534	1.194	657	537	-9%	-	-1%
20-24	1.050	547	503	1.092	598	494	-4%	-	2%
25-29	1.439	753	686	1.316	701	615	9%	7%	12%
30-34	1.609	837	772	1.508	785	723	7%	7%	7%
35-39	1.535	786	749	1.437	743	694	7%	6%	8%
40-44	1.675	864	811	1.497	784	713	12%	10	14%
45-49	1.525	788	737	1.383	757	626	10%	4%	18%
50-54	1.536	807	729	1.333	713	620	15%	13	18%
55-59	1.357	706	651	1.057	512	545	28%	38	19%
60-64	1.324	707	617	1.362	642	720	-3%	10	-14%
65-69	1.031	518	513	1.623	752	871	-36%	-	-41%
70-74	1.209	570	639	1.628	752	876	-26%	-	-27%
75-79	1.191	541	650	1.192	532	660	0%	2%	-2%
80-84	1.059	427	632	661	299	362	60%	43	75%
85+	808	336	472	443	189	254	82%	78	86%
Σύνολο	22.652	11.399	11.253	21.888	11.029	10.859	3%	3%	4%

Πίνακας 7: Μεταβολή πληθυσμού ανά φύλο και ηλικιακή κατηγορία

Η εξέλιξη των ηλικιακών ομάδων στην Λευκάδα παραμένει ανησυχητική. Τα στοιχεία εμφανίζουν μία αρνητική εικόνα των ηλικιακών δεδομένων, παρά την βελτίωση της συμμετοχής του «παραγωγικού πληθυσμού» που οφείλεται κυρίως στην αυξημένη συγκριτικά εισροή μεταναστών παραγωγικών ηλικιών.



**Διάγραμμα 3: Κατανομή Πληθυσμού ανά ηλικιακή ομάδα**

Η κατά ομάδες ηλικιών ανάλυση των δημογραφικών δεδομένων του Δήμου Λευκάδος, εμφανίζει ποσοστό περίπου 30% στον πληθυσμό άνω των 60 ετών, έναντι 17% για τη χώρα, «παραγωγικού πληθυσμού» περίπου 51% έναντι 68% για τη χώρα και «παιδικού/νεανικού» πληθυσμού 19% για το Δήμο έναντι 15% για τη χώρα.

Ο πληθυσμός εμφανίζει ισοκατανομή μεταξύ των δύο φύλων τόσο σε επίπεδο Νομού όσο και για το Δήμο Λευκάδας (άνδρες: 11.399 και γυναίκες: 11.253 το 2011).

Το επίπεδο εκπαίδευσης του πληθυσμού εμφανίζεται σχετικά χαμηλό. Ειδικότερα οι πτυχιούχοι ανώτατης φοίτησης αντιπροσωπεύουν ποσοστό μόνο 6,6% του πληθυσμού και της ανώτερης και μεταδευτεροβάθμιας φοίτησης ποσοστό 4,8%. Αντίθετα σημαντική μερίδα του πληθυσμού (17,3%) είτε εγκατέλειψε είτε δεν έχει ποτέ μαθητεύσει στο δημοτικό σχολείο. Ιδιαίτερα στο γυναικείο πληθυσμό, με συγκέντρωση σε ηλικίες 60 ετών και άνω παρατηρείται ένα υψηλό ποσοστό (13,4%) αναλφάβητων ατόμων.

Ο Καλλικρατικός Δήμος Λευκάδας συγκροτήθηκε από 4 Δημοτικές Κοινότητες και 38 Τοπικές Κοινότητες και σήμερα αποτελείται από 5 Δημοτικές Κοινότητες και 37 Τοπικές Κοινότητες σύμφωνα με την απόγραφή του 2011. Στον πίνακα που ακολουθεί, αποτυπώνεται ο πληθυσμός των Δημοτικών και Τοπικών Κοινοτήτων, καθώς και η μεταβολή του, με βάση τα τελευταία δημοσιευμένα στατιστικά στοιχεία της ΕΣΥΕ.

<b>Μεταβολή μόνιμου πληθυσμού Δημοτικών και Τοπικών Κοινοτήτων του Δήμου Λευκάδας</b>				
<b>Δημοτική Ενότητα</b>	<b>2011</b>	<b>2001</b>	<b>1991</b>	<b>Μεταβολή 2011-2001</b>
Δ.Κ.Λευκάδος	9.302	7.805	7.149	19,18%
Δ.Κ.Νυδρίου	1.447	1.017	804	42,28%
Δ.Κ.Καλάμου	529	460	379	15,00%
Δ.Κ.Καστού	79	89	56	-11,24%
Τ.Κ.Αγίου Ηλίας	124	161	191	-22,98%
Τ.Κ.Αγίου Νικήτα	106	61	87	73,77%
Τ.Κ.Αγίου Πέτρου	548	579	625	-5,35%
Τ.Κ.Αθανίου	215	187	225	14,97%
Τ.Κ.Αλεξάνδρου	68	668	572	14,97%
Τ.Κ.Απολπαίνης	840	501	321	67,66%
Τ.Κ.Ασπρογερακάτων	101	103	110	-1,94%
Τ.Κ.Βασιλικής	385	413	365	-6,78%
Τ.Κ.Βαυκερής	63	79	57	-20,25%
Τ.Κ.Βλυχού	474	497	484	-4,63%
Τ.Κ.Βουρνικά	152	170	206	-10,59%
<b>Μεταβολή μόνιμου πληθυσμού Δημοτικών και Τοπικών Κοινοτήτων του Δήμου Λευκάδας</b>				
<b>Δημοτική Ενότητα</b>	<b>2011</b>	<b>2001</b>	<b>1991</b>	<b>Μεταβολή 2011-2001</b>
Τ.Κ.Δραγάνου	152	83	115	83,13%
Τ.Κ.Δρυμώνος	28	127	127	-77,95%
Τ.Κ.Εγκλουβής	128	201	319	-36,32%
Τ.Κ.Εξανθείας	170	339	338	-49,85%
Τ.Κ.Ευγήρου	137	198	236	-30,81%
Τ.Κ.Καβάλου	182	252	257	-27,78%
Τ.Κ.Καλαμιτσίου	206	248	306	-16,94%
Τ.Κ.Καρυάς	593	853	952	-30,48%
Τ.Κ.Καριωτών	516	445	320	15,96%
Τ.Κ.Κατούνης	1.179	940	759	25,43%
Τ.Κ.Κατωχωρίου	136	171	173	-20,47%
Τ.Κ.Κομηλίου	42	54	48	-22,22%
Τ.Κ.Κοντραίνης	168	233	254	-27,90%
Τ.Κ.Λαζαράτων	524	409	423	28,12%
Τ.Κ.Μαραντοχωρίου	327	327	327	0,00%
Τ.Κ.Νεοχωρίου	707	469	340	50,75%
Τ.Κ.Νικολή	101	127	166	-20,47%
Τ.Κ.Πηγαδησάνων	155	200	182	-22,50%

Τ.ΚΠινακοχωρίου	212	243	266	-12,76%
Τ.Κ.Πλατυστόμων	367	398	356	-7,79%
Τ.ΚΠόρου	233	225	245	3,56%
Τ.ΚΣπανοχωρίου	159	194	213	-18,04%
Τ.Κ.Σύβρου	370	422	461	-12,32%
Τ.Κ.Τσουκαλάδων	178	426	469	-58,22%
Τ.Κ.Φτερνού	178	159	180	11,95%
Τ.Κ.Χαραδιατικών	535	200	226	167,50%
Τ.Κ.Χορτάτων	99	111	125	-10,81%
ΠΗΓΗ : Ε.Σ.Υ.Ε. 1991, 2001,2011				

**Πίνακας 8: Μεταβολή μόνιμου πληθυσμού Δημοτικών και Τοπικών Κοινοτήτων του Δήμου Λευκάδας**

Στην ανωτέρω χρονική περίοδο, αξιοσημείωτη ήταν η αύξηση του πληθυσμού στις Τοπικές Κοινότητες Νυδρίου, Απολπαίνης, Δραγάνου και Χαραδαιτικών. Αρνητική δημογραφική εξέλιξη, σημειώθηκε σε μικρούς πιο ορεινούς οικισμούς του Δήμου, με κυριότερη στην Τοπική Κοινότητα του Δρυμώνος.

### 1.2.1.2 Περιβάλλον και Ποιότητα Ζωής

#### 1.2.1.2.1 Γεωμορφολογικά χαρακτηριστικά

Το έδαφος της Λευκάδας είναι κατά το 70% ορεινό. Έχει ψηλά βουνά με ψηλότερη κορυφή στο κέντρο τα Σταυρωτά (1.182 μ.). Ακολουθούν η Ελάτη (1.126 μ.), ο Αη Λιας (1.014 μ.) και το Μέγα Όρος (1.012 μ.). Στη δυτική πλευρά της που είναι απόκρημνη, βρίσκονται πολλές εκτεταμένες παραλίες με άμμο. Διαθέτει, επίσης στενά οροπέδια, εύφορες κοιλάδες και φαράγγια με πλούσια βλάστηση, ενώ έχει αξιόλογη χλωρίδα που περιλαμβάνει ελιές, κυπαρίσσια, ποικιλία πεύκων, μια ειδική ποικιλία δρυός, αρωματικά βότανα και σπάνια λουλούδια.

Το νησί έχει αρκετές πηγές, όπως οι ονομαστές πηγές της Κερασιάς στο Σύβρο, χείμαρρους που κάποτε είναι ορμητικοί και σχηματίζουν μικρούς καταρράκτες, όπως ο Δημοσάρης στην περιοχή του Νυδριού και εντυπωσιακά φαράγγια σαν αυτά της Μέλισσας στους Σφακιώτες και των Χαραδιάτικων.

Οι δύο λιμνοθάλασσες, στο βόρειο τμήμα του νησιού, αποτελούν σημαντικούς υγροβιότοπους για πολλά είδη πτηνών. Πλούσιος είναι ο θαλάσσιος διαμελισμός της Λευκάδας. Αποτελείται από εντυπωσιακές ακτές, χερσονήσους, ακρωτήρια - με ξεχωριστό το ακρωτήριο Λευκάτα - όρμους που αποτελούν εξαιρετικά φυσικά λιμάνια

όπως του Βλυχού, των Συβότων, της Ρούδας στα ανατολικά της Λευκάδας και της Βασιλικής στη νότια πλευρά.



**Εικόνα 1: Λιμάνι Βασιλικής**

Οι γεωργικές εκτάσεις καλύπτουν το 56% της συνολικής επιφάνειας του νησιού ενώ οι μόνιμες καλλιεργήσιμες εκτάσεις ανέρχονται στο 17% (61.700 στρέμματα) και οι βοσκότοποι, είτε πρόκειται για δασώδεις είτε για ποώδους βλάστησης εκτάσεις, αποτελούν το 8,5% του νησιού.



**Εικόνα 2: Ακρωτήριο Λευκάτα**



Οι τεχνητές εκτάσεις του νησιού καταλαμβάνουν 7.700 στρέμματα με 6.700 στρέμματα να καλύπτονται από την αστική ανοικοδόμηση του νησιού και μεγαλύτερο αστικό κέντρο την πόλη της Λευκάδας.

Η περιοχή του Ιονίου χαρακτηρίζεται ως η πλέον σεισμογενής περιοχή της Ελλάδας, έχοντας προσφέρει 53 σεισμούς άνω των 6 βαθμών της κλίμακας Ρίχτερ, οι 16 εκ των οποίων έχουν σημειωθεί στο νησί της Λευκάδας. Η υψηλή σεισμική δραστηριότητα του νησιού αποτελεί ένα εκ των κύριων χαρακτηριστικών του και το κατατάσσει μεταξύ των πλέον σεισμογενών περιοχών της χώρας.

#### 1.2.1.2.2 Φυσικό Περιβάλλον

Ο Δήμος Λευκάδας διαθέτει ιδιαίτερα ελκυστικό φυσικό περιβάλλον, με ευαίσθητες οικολογικά περιοχές οι οποίες πιέζονται από την τουριστική και οικιστική ανάπτυξη. Στα ιδιαίτερα χαρακτηριστικά του φυσικού περιβάλλοντος της Λευκάδας περιλαμβάνονται :

- **Η Λιμνοθάλασσα στην πόλη της Λευκάδας και η Λιμνοθάλασσα των Στενών.** Έχουν ενταχθεί στο δίκτυο NATURA 2000 ως προστατευόμενες περιοχές με ιδιαίτερη οικολογική σημασία. Η περιοχή της Λιμνοθάλασσας στην πόλη της Λευκάδας παρουσιάζει επίσης ενδιαφέρον ως μεταναστευτικός σταθμός πουλιών, χαρακτηρισμένος από τη συνθήκη RAMSAR ως υδροβιότοπος διεθνούς σημασίας. Εκεί συναντά κανείς πολλά και σπάνια είδη πουλιών όπως κύκνους ερωδιούς, καλημάνες, διάφορα είδη γλάρων, παπιών και χηνών. Μέσα στη λιμνοθάλασσα υπάρχει το ιβάρι, ιχθυοκαλλιέργειες με ειδικές, παραδοσιακές καλαμωτές, όπου τα ψάρια ζουν και μεγαλώνουν σε φυσικές συνθήκες.



Εικόνα 3: Λιμνοθάλασσα στην πόλη της Λευκάδας

- **Η Γύρα**, στενή λωρίδα λευκής αμμουδιάς μήκους 7 χλμ., που περιβάλλει τη λιμνοθάλασσα στο βόρειο σημείο του νησιού.



Εικόνα 4:Γύρα

- **Ο ελαιώνας**, στα βόρεια της πόλης της Λευκάδας, με υπεραιώνιβιες ελιές.
- **Τα Πευκούλια:** Πευκόδασος μετά το χωριό Τσουκαλάδες, στο δρόμο προς τον Άγιο Νικήτα. Καλύπτουν μεγάλη έκταση και φτάνουν έως τη θάλασσα.
- **Οι Αλυκές:** Στην ανατολική πλευρά του νησιού, κοντά στην πόλη της Λευκάδας (η λειτουργία τους έχει σταματήσει από το 1947) και οι αλυκές Αλέξανδρου κοντά στον όρμο και το λιμάνι Δρέπανο



Εικόνα 5: Αλυκές

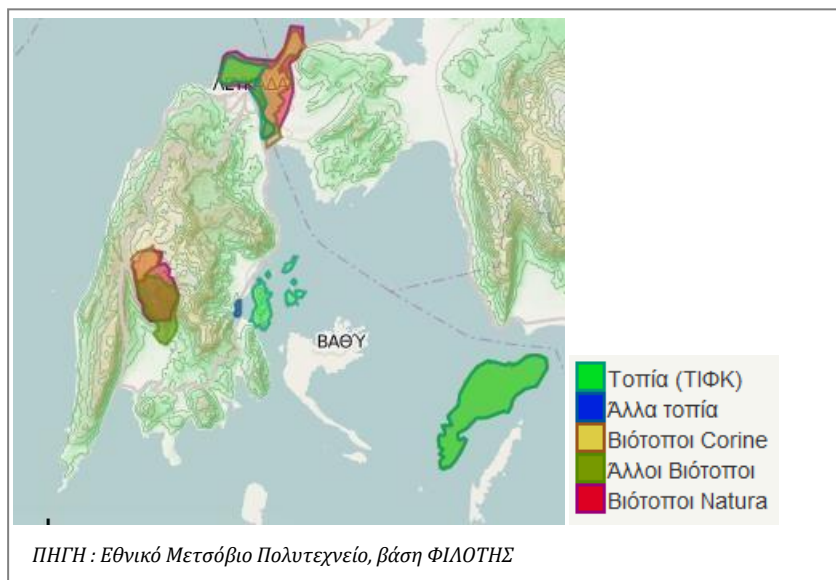
- **Το Δάσος των Σκάρων:** ένα σημαντικό μνημείο της φύσης αφού διαθέτει σπάνια χλωρίδα με ένα δυσεύρετο είδος δρυός.



- **Το Λιβάδι της Καρυάς**, ένα μεγάλο πλάτωμα κοντά στους Πηγαδησάνους, με εξαιρετικά εύφορο έδαφος για καλλιέργειες,
- **Ο Κάμπος της Βασιλικής** στη Νότια πλευρά της Λευκάδας. Η Βασιλική κατοικήθηκε από κατοίκους των γύρω ορεινών χωριών και θεωρείται πλέον το τρίτο σημαντικό τουριστικό θέρετρο του νησιού. Διαθέτει πεντακάθαρες ακρογιαλιές και το πράσινο φτάνει σχεδόν μέχρι τα γραφικά σπιτάκια του λιμανιού. Κάθε χρόνο αποτελεί πόλο έλξης πολλών τουριστών και πέρα από το καταπράσινο τοπίο, σημαντικός προσδιοριστικός παράγοντας της υψηλής επισκεψιμότητας αποτελεί και το γεγονός πως η Βασιλική δροσίζεται από ρεύματα που την καθιστούν μία από τις καλύτερες θάλασσες στον κόσμο για wind surfing..

Σημαντικό στοιχείο του φυσικού περιβάλλοντος, αποτελούν οι δεκάδες παραλίες που βρίσκονται διάσπαρτες περιμετρικά του νησιού της Λευκάδας.

Στην εικόνα που ακολουθεί εμφανίζονται τα τοπία ιδιαίτερου φυσικού κάλλους και οι βιότοποι του Δήμου Λευκάδας



**Χάρτης 2: Τοπία ΤΙΦΚ Δήμου Λευκάδας**

Συμπληρωματικές πληροφορίες για το φυσικό περιβάλλον των περιοχών του Δήμου Λευκάδας, παρατίθενται στη συνοπτική παρουσίαση των Δημοτικών Ενοτήτων, στην ενότητα 1.2.1.6 του παρόντος.

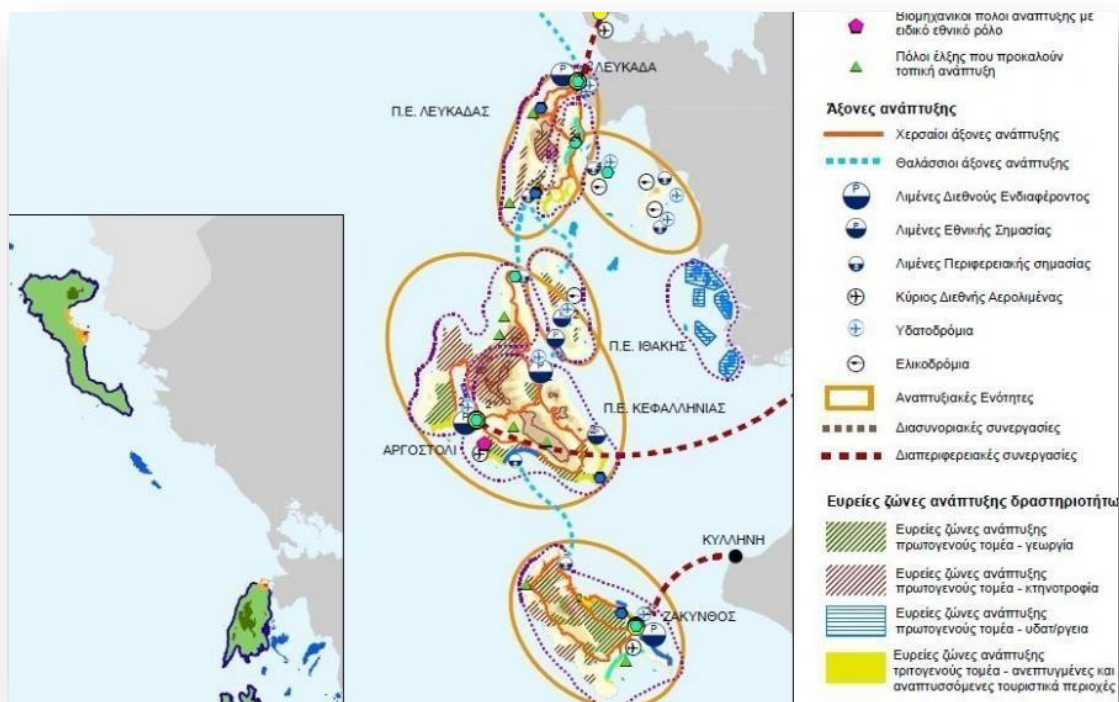
### 1.2.1.2.3 Χωροταξική Οργάνωση και Αστικό Περιβάλλον

Τα αποτελέσματα από τη διαχρονική απουσία κεντρικού χωροταξικού και πολεοδομικού σχεδιασμού, αντικατοπτρίζονται αναπόφευκτα και στην περιοχή του Δήμου Λευκάδας.

Η έλλειψη κρίσιμων εργαλείων για την οργάνωση, διαχείριση και αξιοποίηση του αστικού, περιαστικού και εξωαστικού χώρου (Γενικά και Ειδικά Πλαίσια Χωροταξικού Σχεδιασμού, Γενικά Πολεοδομικά Σχέδια / ΓΠΣ, Σχέδια Χωρικής και Οικιστικής Οργάνωσης Ανοιχτής Πόλης / ΣΧΟΟΑΠ, Σχέδια Ολοκληρωμένων Αστικών Παρεμβάσεων / ΣΟΑΠ, Πολεοδομικές Μελέτες κλπ.) συσώρευσε σημαντικά προβλήματα στη Λευκάδα, όπως αναπτυξιακή υστέρηση, περιβαλλοντική υποβάθμιση, ελλειπείς υποδομές, άναρχη χρήση γης κλπ.

Τα τελευταία χρόνια, πάντως, έχει καθοριστεί σε σημαντικό βαθμό από πλευράς Πολιτείας το αναπτυξιακό χωροταξιακό πλαίσιο, που επηρεάζει το Δήμο Λευκάδας, όπως αποτυπώνεται (ενδεικτικά):

- Στο Γενικό Πλαίσιο Χωροταξικού Σχεδιασμού και Αειφόρου Ανάπτυξης (ΦΕΚ 128 Α/03.07.2008)
- Στο Ειδικό Πλαίσιο Χωροταξικού Σχεδιασμού και Αειφόρου Ανάπτυξης για τον Τουρισμό και της στρατηγικής μελέτης περιβαλλοντικών επιπτώσεων (ΦΕΚ1138 Β/11.06.2009)
- Στο Ειδικό Πλαίσιο Χωροταξικού Σχεδιασμού και Αειφόρου Ανάπτυξης για τις Ανανεώσιμες Πηγές Ενέργειας (ΑΠΕ) και της στρατηγικής μελέτης περιβαλλοντικών επιπτώσεων (ΦΕΚ 2464 Β/03.12.2008)
- Στο Περιφερειακό Πλαίσιο Χωροταξικού Σχεδιασμού και Αειφόρου Ανάπτυξης της Περιφέρειας Ιονίων Νήσων (Απόφαση 48976, ΦΕΚ 56Β19/01/2004)



Χάρτης 3: Περιφερειακό Χωροταξικό Πλαίσιο Ιονίων Νήσων

Στο πλαίσιο αυτό, η εκπόνηση ΣΧΟΑΠ/ΓΠΣ για το Δήμο Λευκάδας, συνεκτιμώντας τη νέα διευρυμένη γεωγραφική του εμβέλεια, αποτελεί μονόδρομο προκειμένου:

- Να οριοθετηθεί η χωρική οργάνωση του Δήμου
- Να παρασχεθούν οι κατευθύνσεις οικιστικής ανάπτυξης και πολεοδομικής, με βάση τις αρχές της αειφορίας και τις τοπικές ανάγκες και ιδιαιτερότητες
- Να καθοριστούν οι ζώνες παραγωγικών δραστηριοτήτων
- Να υποδειχθούν οι περιοχές που χρήζουν ειδικής προστασίας
- Να διαφυλαχθεί η ισόρροπη ανάπτυξη του Δήμου, αμβλύνοντας τις εσωτερικές γεωγραφικές ανισότητες (ορεινές/παράκτιες περιοχές, μικρά νησιά κ.ο.κ.)

Κυρίαρχη θέση στο αστικό περιβάλλον του Δήμου κατέχει η πόλη της Λευκάδας, η οποία αποτελεί χαρακτηριστικό δείγμα μεσαιωνικής πολεοδομίας. Αναπτύχθηκε ακολουθώντας ένα συγκεκριμένο σχέδιο που εκφράζει το φεουδαρχικό τρόπο διοίκησης στα χρόνια της ενετοκρατίας, οπότε και διαμορφώθηκε ο βασικός πολεοδομικός της ιστός. Η πλατεία, μαζί με το ναό του Αγίου Σπυρίδωνα και τον κύριο εμπορικό δρόμο, είναι το κέντρο του οικισμού, που περικλείεται από ένα δρόμο σε σχήμα δαχτυλιδιού. Ένας δεύτερος δακτύλιος, παράλληλος με τον πρώτο, σχηματίζεται στη βόρεια πλευρά

του οικισμού και, περνώντας μπροστά από τις εκκλησίες της Παναγίας των Ξένων και των Αγίων Αναργύρων, καταλήγει στον κεντρικό εμπορικό δρόμο. Γύρω από τους παράλληλους αυτούς δακτυλίους, οι δρόμοι είναι διατεταγμένοι σαν ακτίνες που ξεκινούν από το κέντρο, θυμίζοντας «ψαροκόκαλο». Δρόμοι διαφορετικών κατευθύνσεων καταλήγουν σε πλατείες που η θέση τους ορίζεται σχεδόν πάντοτε από την ύπαρξη κάποιας εκκλησίας. Μετά το σεισμό του 1948 αναπτύχθηκε στη νότια πλευρά του παλιού οικισμού ένα νέο τμήμα, η Νεάπολη. Έτσι η έκταση της πρωτεύουσας του νησιού με τον καιρό διπλασιάστηκε και στις μέρες μας συνεχίζει να μεγαλώνει, αφού το σχέδιο πόλεως του Δήμου Λευκάδας έχει επεκταθεί ακόμα περισσότερο.

Ιδιαίτερο ενδιαφέρον παρουσιάζουν οι χαρακτηρισμένοι ως παραδοσιακοί οικισμοί του Δήμου: Τα Σύβοτα στα νοτιοανατολικά και ο Άγιος Νικήτας στα δυτικά του νησιού. Υπάρχουν, επίσης πολλά ακόμα χωριά και οικισμοί, κυρίως στα ορεινά της Λευκάδας, που έχουν διατηρήσει παραδοσιακά στοιχεία στη μορφή και την κατασκευή των κτισμάτων. Στοιχεία αυτής της παράδοσης μπορεί να συναντήσει κανείς σε περιοχές όπως η Κατούννα, η Καρυά, η Βαυκερή, το Νιοχώρι, το Αλατρο, το Κατωχώρι, ο Πόρος, ο Δράγανος, το Καλαμίτσι, η Εξάνθεια, ο Δρυμώνας, ο Ρουπακιάς κ.α. Ένας αυθεντικός οικισμός με αντιπροσωπευτικά κτίσματα της τυπικής λευκαδίτικης αρχιτεκτονικής είναι το χωριό Δρυμώνας, χτισμένο σε μια πλαγιά στο δυτικό τμήμα του νησιού.

Αξιόλογα δείγματα παραδοσιακής αρχιτεκτονικής υπάρχουν και στα μικρά νησιά του Δήμου. Στον Κάλαμο, με το λιτό αγροτικό χαρακτήρα, τα λιθόκτιστα κεραμόσκεπα σπίτια είναι πυκνοχτισμένα πάνω από το λιμάνι, αφήνοντας ανάμεσά τους να σχηματιστούν μικρά σοκάκια. Το χωριό του Καστού, με τα δίπατα πέτρινα σπίτια του χτισμένα αραιά σε μεγάλα οικόπεδα και τριγυρισμένα από ελιές, τα χρωματιστά παραθυρόφυλλα και τα ξύλινα μπαλκόνια, θυμίζοντας έντονα την Ελλάδα της δεκαετίας του '60.

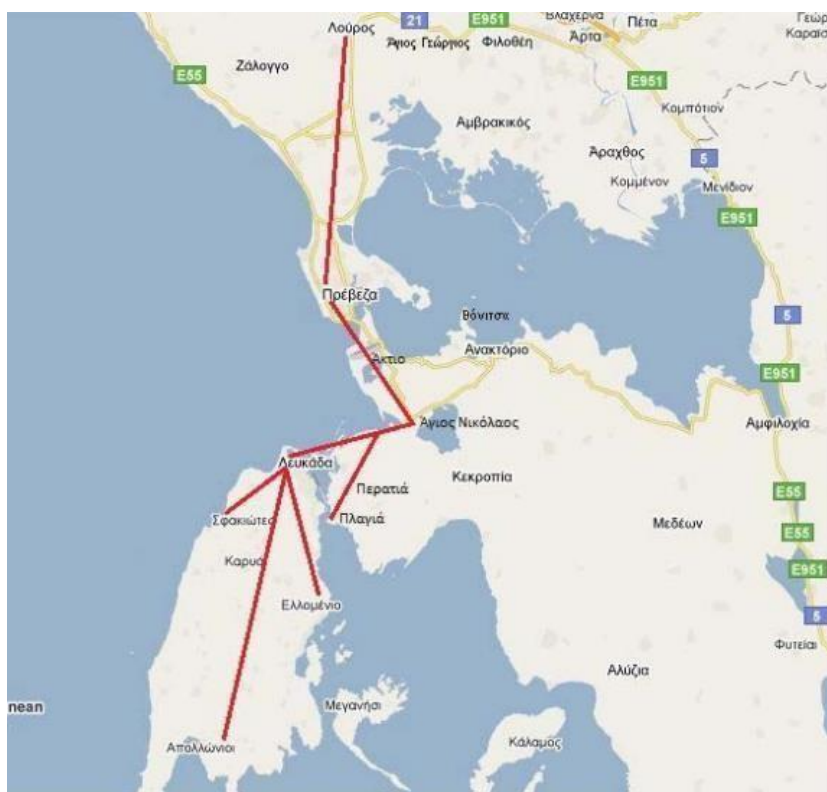
#### **1.2.1.2.4 Υδροδότηση, αποχέτευση**

Παρά τον υψηλό δείκτη βροχοπτώσεων το νησί παρουσιάζει σοβαρή ανεπάρκεια σε υδάτινους πόρους, η οποία οφείλεται σε γεωλογικά κυρίως αίτια. Παρόλο που οι βροχοπτώσεις είναι χαρακτηριστικό φαινόμενο στην Δυτική Ελλάδα κάθε χρόνο, το νερό από αυτές δεν αξιοποιείται και «χάνεται» στη θάλασσα. Αυτό έχει ως αποτέλεσμα μεγάλο τμήμα της Π.Ε. Λευκάδας να καλύπτει τις ανάγκες της από το υπόγειο υδατικό δυναμικό της γειτονικής περιοχής του Λούρου και συγκεκριμένα από τις πηγές του Αγίου Γεωργίου Φιλλιπιάδας. Σύμφωνα με το Σύνδεσμο Ύδρευσης Λευκάδας-Αιτωλοακαρνανίας το νερό που καταναλώνουν οι περιοχές της Λευκάδας που

υδρεύονται από τις πηγές είναι περίπου 13.200 m<sup>3</sup> ημερησίως (περίπου 5.000.000 m<sup>3</sup> ετησίως).

Στη Λευκάδα η παροχή των πηγών Μεγάλης Βρύσης δεν καλύπτει πλήρως τις ανάγκες της πόλης, ενώ το πρόβλημα οξύνεται κατά τους καλοκαιρινούς μήνες, όπως άλλωστε συμβαίνει και σε όλους τους τουριστικούς οικισμούς του Δήμου. Η μη ομαλή υδροδότηση των κατοίκων του Δήμου, επιτείνεται από τα προβλήματα σε αγωγούς ύδρευσης, αντλιοστάσια κλπ. οι οποίοι σε πολλά σημεία χρειάζονται συντήρηση ή/και αντικατάσταση. Τα τελευταία χρόνια δρομολογήθηκαν ή/και ολοκληρώθηκαν μια σειρά από σχετικά έργα όπως η αντικατάσταση του κεντρικού αγωγού ύδρευσης της Λευκάδας, η κατασκευή υδροδεξαμενής και εξωτερικού δικτύου ύδρευσης καθώς και η μερική αντικατάσταση του δικτύου ύδρευσης στους Τσουκαλάδες κλπ.

Ο κεντρικός αγωγός που υδροδοτεί την Λευκάδα, ακολουθεί την εξής διαδρομή (Εικόνα 1). Ξεκινά από τον Άγιο Γεώργιο στη περιοχή Λούρου και φτάνει στο Άκτιο όπου υπάρχει αντλιοστάσιο και από εκεί πληρώνεται μια μεγάλη δεξαμενή σε υψόμετρο 1000m. Ο αγωγός πριν το Άκτιο διακλαδίζεται σε δύο σημεία από όπου ξεκινούν αγωγοί που μεταφέρουν νερό στην Άρτα και στην Πρέβεζα



Χάρτης 4: Αγωγός Άρτας-Πρέβεζας

Στη συνέχεια, από το Άκτιο και μετά ο αγωγός φτάνει στη Λευκάδα με δύο ενδιάμεσες διακλαδώσεις που υδροδοτούν τον Άγιο Νικόλαο Αιτωλοακαρνανίας καθώς επίσης την Περατιά και την Πλαγιά Αιτωλοακαρνανίας.

Ο Σύνδεσμος Ύδρευσης Λευκάδας – Αιτωλοακαρνανίας είναι υπεύθυνος για την τροφοδοσία νερού στο μεγαλύτερο μέρος του Δήμου που υδρεύονται από τις πηγές του Αγίου Γεωργίου.



Εικόνα 6: Σύνδεσμος Ύδρευσης Λευκάδας – Αιτωλοακαρνανίας

Σημαντικές ελλείψεις παρατηρούνται στις υποδομές διαχείρισης λυμάτων και τα δίκτυα αποχέτευσης σχεδόν στο σύνολο των οικισμών του Δήμου. Σήμερα λειτουργούν τέσσερις Μονάδες Βιολογικού Καθαρισμού στη Λευκάδα, τη Βασιλική τον Αγ.Νικήτα και μία τέταρτη στον Ελλομένο. Το πρόβλημα παραμένει έντονο, παρότι τα τελευταία χρόνια δρομολογήθηκαν ή/και ολοκληρώθηκαν μια σειρά από σχετικά έργα όπως η αναβάθμιση της εγκατάστασης επεξεργασίας λυμάτων στον Αγ. Νικήτα, ο εκσυγχρονισμός των αντλιοστασίων Αγ. Νικήτα και Καρυωτών, έργα αποχέτευσης στους οικισμούς Νικιάνας, Λυγιάς, Τσουκαλάδων, Φρυνίου – Καλλιγωνίου, Καρυωτών, η κατασκευή εσωτερικού δικτύου αποχέτευσης στην Απόλπαινα κλπ.

#### 1.2.1.2.5 Διαχείριση Απορριμάτων

Με το ΦΕΚ Ν.4685/2020, και πιο συγκεκριμένα με το άρθρο 93 παρ. 4 «*Τα αστικά στερεά απόβλητα των Δήμων της Περιφερειακής Ενότητας Λευκάδας, διατίθενται στο ΧΥΤΑ Παλέρου. Η διαχείριση των Αστικών Στερεών Αποβλήτων των Δήμων της ΠΕ Λευκάδας και του Δήμου Ακτίου Βόνιτσας, γίνεται σύμφωνα με την από 16/8/2017 μεταξύ τους προγραμματική σύμβαση.*» ένα μεγάλο και δύσκολο κεφάλαιο, το κεφάλαιο των



σκουπιδιών, έκλεισε για την Λευκάδα, μέσω της Διαδημοτικής συνεργασίας με τη Τρίτη ΓΕΝ του Νομού Αιτωλοκαρνανίας.

Η συνεργασία με τον Δήμο Ακτίου Βόνιτσας συνεχίζεται σύμφωνα με την ανωτέρω ψηφισμένη διάταξη και τη ΜΟΠΑΚ που θα κατασκευαστεί, στο μεταξύ η Λευκάδα ανήκει στο ΦΟΔΣΑ Ιονίων Νήσων..

Στο Δήμο Λευκάδας υπάρχουν τοποθετημένοι 54 υπόγειοι κάδοι:

ΠΕΡΙΟΧΗ	ΑΡΙΘΜΟΣ ΥΠΟΓΕΙΩΝ ΚΑΔΩΝ
ΛΕΥΚΑΔΑ	42
ΒΑΣΙΛΙΚΗ	4
ΝΥΔΡΙ	6
ΛΥΓΙΑ	2
<b>ΣΥΝΟΛΟ</b>	<b>56</b>

Πίνακας 9: Υπόγειοι κάδοι

Πιο συγκεκριμένα, τέσσερεις νέοι μεγάλοι υπόγειοι κάδοι απορριμμάτων, χωρητικότητας 3.000lt τοποθετήθηκαν στην πόλη, επεκτείνοντας έτσι το προϋπάρχον δίκτυο 52 ενεργών κάδων.

Η εγκατάσταση των τεσσάρων νέων υπόγειων κάδων έγινε στα παρακάτω σημεία:

- (1) Πλατεία Ζαμπελίου (έναντι ΟΤΕ)
- (1) Πλατεία Σικελιανού (οδός Αλέκου Παναγούλη)
- (2) Οδό Αντ. Τζεβελέκη (έναντι Βιόληψις)

Η επιλογή των μεγάλων υπόγειων κάδων έγινε ώστε να μειωθούν οι δυσάρεστες οσμές, να βελτιωθεί η αισθητική εικόνα της περιοχής, να μειωθούν οι κινήσεις των απορριμματοφόρων και να βελτιωθεί το έργο της καθαριότητας αφού απαιτείται μικρότερη συχνότητα δρομολογίων. Στα πλαίσια και του γενικότερου στόχου για την βελτίωση της καθημερινότητας των δημοτών μας.





**Εικόνα 7: Τοποθέτηση Υπόγειων Κάδων**

Δράση ενημέρωσης και ευαισθητοποίησης του κοινού για την ανακύκλωση συσκευασιών στους «μπλε κάδους» διοργανώνει ο Δήμος Λευκάδας και η Ελληνική Εταιρεία Αξιοποίησης Ανακύκλωσης (Ε.Ε.Α.Α.). Με σύνθημα: «Ανακύκλωσε στους Μπλε Κάδους του Δήμου σου!», στην κεντρική πλατεία της Λευκάδας, ενημερωνόμαστε, με στόχο να αλλάξουμε συνήθειες και να βάλουν οι πολίτες μας την ανακύκλωση συσκευασιών στους μπλε κάδους στις καθημερινές μας συνήθειες.



**Εικόνα 8: Δράσεις ενημέρωσης και ευαισθητοποίησης για την ανακύκλωση**

Η δράση περιελάμβανε:

- ✚ ενημέρωση του κοινού για την σημασία της ανακύκλωσης συσκευασιών στους μπλε κάδους και κώδωνες, καθώς και το σωστό τρόπο της ανακύκλωσης των

συσκευασιών από χαρτί, πλαστικό, αλουμίνιο και λευκοσίδηρο, στους «μπλε κάδους»

- ✚ ενημέρωση των επαγγελματιών για την εξυπηρέτηση των επιχειρήσεων για τις γυάλινες συσκευασίες από τους μπλε κώδωνες
- ✚ ενώ μαθητές των σχολείων του Δήμου (Ε' & ΣΤ' Δημοτικού), ενημερώθηκαν παίζοντας με το «Λούνα Παρκ της Ανακύκλωσης»



Εικόνα 9: Δράσεις ενημέρωσης και ευαισθητοποίησης για την ανακύκλωση

Η Λευκάδα διαθέτει σταθμό συλλογής θαλάσσιων απορριμμάτων , τον πρώτο που γίνεται στο Ιόνιο και συγκεκριμένα στην περιοχή της Λυγιάς.

Εικόνα 10: σταθμό συλλογής θαλάσσιων απορριμμάτων



#### 1.2.1.2.6 Αξιοποίηση Ανανεώσιμων Πηγών Ενέργειας

Η εκμετάλλευση του ήλιου, του ανέμου, του νερού, της γεωθερμίας και της βιομάζας που αποτελούν πηγές ενέργειας φιλικές προς το περιβάλλον, δύναται να γίνουν οικονομικά εκμετάλλευσιμες συμβάλλοντος στην αειφόρο ανάπτυξη και στην ενεργειακή αναβάθμιση. Τα ιδιαίτερα γεωμορφολογικά χαρακτηριστικά της Ελλάδας σε συνδυασμό με το μεσογειακό κλίμα συνθέτουν το ιδανικό πλαίσιο για την ανάπτυξη στοχευμένων πολιτικών ανάπτυξης Ανανεώσιμων Πηγών Ενέργειας. Παρά τον νησιωτικό χαρακτήρα της Λευκάδας και την αφθονία σε αιολικό και ηλιακό δυναμικό, έως και σήμερα, η αξιοποίηση των ΑΠΕ βρίσκεται σε πρώιμο στάδιο και οι προοπτικές ανάπτυξης είναι πολύ μεγάλες.

Τα κυριότερα πλεονεκτήματα από την αξιοποίηση των ανανεώσιμων αναφερόμενων πηγών ενέργειας, είναι τα ακόλουθα:

- Είναι εγχώριες πηγές ενέργειας και συνεισφέρουν στην ενίσχυση της ενεργειακής επάρκειας και της ασφάλειας του ενεργειακού εφοδιασμού σε τοπικό και περιφερειακό επίπεδο,
- Δυνατότητα ορθολογικής αξιοποίησης των ενεργειακών πόρων καλύπτοντας ένα ευρύ φάσμα των ενεργειακών αναγκών,
- Αποτελούν επενδύσεις «εντάσεως ενέργειας», συμβάλλοντας στη δημιουργία θέσεων εργασίας,

- Χαμηλό λειτουργικό κόστος που δεν επηρεάζεται από τις διακυμάνσεις της διεθνούς οικονομίας,
- Είναι ανεξάντλητες πηγές ενέργειας,

Ασφαλώς, ιδιαίτερη έμφαση θα πρέπει να αποδοθεί στη λήψη όλων των αναγκαίων μέτρων για την προστασία του περιβάλλοντος και την αρμονική ενσωμάτωση των ΑΠΕ στο πλούσιο φυσικό περιβάλλον του Δήμου Λευκάδας.

#### 1.2.1.2.7 Συγκοινωνιακές Υποδομές

Μια σειρά από μεγάλα έργα υποδομής που υλοποιήθηκαν τα προηγούμενα χρόνια στην ευρύτερη περιοχή, συνέβαλαν στο να «προσεγγίσει» η Λευκάδα την ηπειρωτική Ελλάδα. Η λειτουργία της γέφυρας Ρίου-Αντιρρίου διευκολύνει σημαντικά τη σύνδεση του νησιού με την υπόλοιπη Ελλάδα, καθώς και με το λιμάνι της Πάτρας που απέχει 170 χλμ. Η υποθαλάσσια σήραγγα Πρεβέζης-Ακτίου καθιστά εύκολη την πρόσβαση στο νησί από τη βορειοδυτική Ελλάδα, αλλά και από το λιμάνι της Ηγουμενίτσας, που απέχει 100 χλμ.

Το υφιστάμενο οδικό δίκτυο καλύπτει σχετικά ικανοποιητικά τις ανάγκες μετακίνησης κατοίκων και επισκεπτών, εμφανίζει όμως ανάγκες βελτίωσης σε θέματα βατότητας, σήμανσης και ασφάλειας. Ιδιαίτερα ικανοποιητική είναι η κατάσταση των δρόμων του επαρχιακού δικτύου, ενώ το αγροτικό δίκτυο είναι επαρκές στα όρια των απομακρυσμένων οικισμών.

Το νησί της Λευκάδας δεν διαθέτει αεροδρόμιο, εξυπηρετείται παρόλα αυτά από το διεθνές αεροδρόμιο του Ακτίου, που απέχει μόλις 18 χλμ. από την πόλη της Λευκάδας. Σε αυτό πραγματοποιούνται πτήσεις από και προς Κέρκυρα, Ζάκυνθο/Κεφαλλονιά και Σητεία και Αθήνα, ενώ τους καλοκαιρινούς μήνες χρησιμοποιείται συστηματικά για τη φιλοξενία πτήσεων charter (Air Berlin, Smart Wings, Thomas Cook Airlines, Thomsonfly κλπ.).

Η σύνδεση της Λευκάδας με τα γύρω νησιά πραγματοποιείται από το Νυδρί και τη Βασιλική με καθημερινά δρομολόγια για Μεγανήσι, Κεφαλονιά (Φισκάρδο), και Ιθάκη (Φρίκες). Η πρόσβαση των κατοίκων των δύο άλλων νησιών του Δήμου (Κάλαμος και Καστός) με τη Λευκάδα, γίνεται οδικώς (μέσω Μύτικα) και ακτοπλοϊκώς τρεις φορές την εβδομάδα από την Λευκάδα.

Σημαντική υποδομή για το θαλάσσιο τουρισμό, αποτελεί η μαρίνα της Λευκάδας, μία από τις πιο σύγχρονες της χώρας, η οποία διαθέτει 620 θέσεις ελλιμενισμού, έργα υποδομής και εγκαταστάσεις, που εκτείνονται σε 70.000 τ.μ.



Εικόνα 11: Κεντρική Μαρίνα Δήμου Λευκάδας

### 1.2.1.3 Κοινωνικές υποδομές

#### 1.2.1.3.1 Υποδομές και Υπηρεσίες Υγείας

Το Γενικό Νοσοκομείο της Λευκάδας αποτελείται από 17 ιατρικά και νοσηλευτικά τμήματα, εκ των οποίων τα 4 εργαστηριακά, ενώ διαθέτει και Μονάδα Τεχνητού Νεφρού. Τις ανάγκες των κατοίκων και των επισκεπτών του νησιού καλύπτουν 16 εξωτερικά ιατρεία, τα οποία δέχονται περισσότερες από 70.000 επισκέψεις ασθενών ετησίως.



Εικόνα 12: Γενικό Νοσοκομείο Λευκάδας



Τα εξωτερικά ιατρεία που λειτουργούν στο Γ.Ν.Λευκάδας, είναι τα ακόλουθα: Παθολογικό, Παιδιατρικό, Καρδιολογικό, Χειρουργικό, Οφθαλμολογικό, Ωτορινολαρυγγολογικό, Μαιευτικό, Ορθοπεδικό, Μικροβιολογικό, Βιοχημικό, Ακτινοδιαγνωστικό, Αιματολογικό, Αιμοδοσίας, Φαρμακευτικό, Ουρολογικό, Οδοντιατρικό και Μονάδας Τεχνητού νεφρού. Λειτουργούν οι κλινικές Παθολογική, Παιδιατρική, Χειρουργική, Ορθοπεδική, Καρδιολογική και Γυναικολογική.

Στην αρμοδιότητά της 6ης ΥΠΕ υπάγονται οργανικά και διοικητικά το Κέντρο Υγείας Βασιλικής και τα 10 Περιφερειακά Ιατρεία της Λευκάδας, με τα οποία βρίσκεται σε άμεση επιστημονική, νοσηλευτική, εκπαιδευτική και λειτουργική σύνδεση.

### Περιφερειακές δομές υγείας

Τις ανάγκες των απομακρυσμένων από την πόλη της Λευκάδας οικισμών, καλύπτουν το Κέντρο Υγείας της Βασιλικής και 10 Περιφερειακά Ιατρεία.

Το Κέντρο Υγείας Βασιλικής παρέχει υπηρεσίες πρωτοβάθμιας περίθαλψης, μετανοσοκομειακής νοσηλείας, πρώτων βοηθειών, διακομιδής ασθενών κλπ. Εκτιμάται ότι εξυπηρετεί περίπου 20.000 ασθενείς ετησίως.

Τα Περιφερειακά Ιατρεία λειτουργούν ως μικρές μονάδες πρωτοβάθμιας φροντίδας υγείας και στελεχώνονται με αγροτικούς γιατρούς. Οι υπηρεσίες που παρέχονται περιλαμβάνουν εξετάσεις, συνταγογραφήσεις, και παραπομπές.

Στον πίνακα που ακολουθεί, αποτυπώνεται η κατάσταση των Περιφερειακών Ιατρείων του Δήμου Λευκάδας

Όνομασία	Χρόνος πρόσβασης στο κοντινότερο Κέντρο Υγείας ή Νοσοκομείο	Αριθμός Προσωπικού	
		Ιατρικό	Νοσηλευτικό
Καρυάς	20'	1	2
Σύβρου	20'	1	0
Αγ. Πέτρου	20'	1	0
Λαζαράτα	20'	1	2
Εξάνθειας	15'	1	0
Νικιάνας	15'	1	1
Βλυχού	20'	2	2
Κατωμερίου	105'	3 *	0
Καλάμου	75'	1	0
Καστού	125'	1	0
<b>Σύνολο προσωπικού</b>		<b>13</b>	<b>7</b>
* Στο Π.Ι. Κατωμερίου υπηρετούν ένας Ιατρός Γενικής Ιατρικής και 2 Αγροτικοί.			

**Πίνακας 10: Κατάσταση των Περιφερειακών Ιατρείων του Δήμου Λευκάδας**

Τις προσφερόμενες υπηρεσίες υγείας συμπληρώνουν ιδιώτες γιατροί και ικανοποιητικός αριθμός ιδιωτικών διαγνωστικών κέντρων, που βρίσκονται στην πόλη της Λευκάδας

**1.2.1.3.2 Υποδομές και Υπηρεσίες Εκπαίδευσης**

**Πρωτοβάθμια Εκπαίδευση**

Στο Δήμο λειτουργούν 19 δημόσια νηπιαγωγεία και 11 δημοτικά σχολεία, τα οποία είναι εγκατεστημένα σε 11 οικισμούς, με το 50% αυτών να βρίσκεται στην πόλη της Λευκάδας.

<b>Δομές Α΄ βάθμιας Εκπαίδευσης στο Δήμο Λευκάδας</b>		
<b>ΔΗΜΟΤΙΚΗ / ΤΟΠΙΚΗ ΚΟΙΝΟΤΗΤΑ</b>	<b>ΝΗΠΙΑΓΩΓΕΙΑ</b>	<b>ΔΗΜΟΤΙΚΑ ΣΧΟΛΕΙΑ</b>
Άγιος Πέτρος	1	-
Βασιλική	1	1
Βλυχό	1	-
Κάλαμος	1	1
Καρυά	1	-
Λευκάδα	8	5
Λυγιά	1	1
Νικιάνα	1	-
Νυδρί	2	1
Σύβρος	1	-
Σφακιώτες	1	1
Μαραντοχώρι	1	1
ΠΗΓΗ: Δ/νση Α΄βάθμιας Εκπαίδευσης Λευκάδας		

**Πίνακας 11: Δομές Α΄ βάθμιας Εκπαίδευσης στο Δήμο Λευκάδας**

**Δευτεροβάθμια και Επαγγελματική Εκπαίδευση**

Στα όρια του Δήμου λειτουργούν 6 Γυμνάσια (το ένα Μουσικό), 3 Λύκεια, 2 Λυκειακές Τάξεις (η μία Μουσική), 1 Επαγγελματικό Λύκειο και μία Επαγγελματική Σχολή.

<b>Δομές Β΄ βάθμιας και Επαγγελματικής Εκπαίδευσης στο Δήμο Λευκάδας</b>
--



ΔΗΜΟΤΙΚΗ / ΤΟΠΙΚΗ ΚΟΙΝΟΤΗΤΑ	ΓΥΜΝΑΣΙΑ	ΛΥΚΕΙΑ	ΛΥΚΕΙΑΚΕΣ ΤΑΞΕΙΣ	ΕΠΑΛ	ΕΠΑΣ
Βασιλική	1		1		
Καρυά	1	1			
Λευκάδα	3	2	1	1	1
Νυδρί	1	1			

Πίνακας 12: Δομές Β' βάρθμιας και Επαγγελματικής Εκπαίδευσης στο Δήμο Λευκάδας

Στα σχολεία της Δευτεροβάθμιας Εκπαίδευσης φοιτούν περίπου 1.400 μαθητές, με το μεγαλύτερο μέρος τους (75%) να συγκεντρώνεται στην πόλη της Λευκάδας («Α' Λευκάδας»).

Στα Γυμνάσια και Λύκεια της Λευκάδας, υπηρετούν συνολικά περί τους 270 καθηγητές.

Το ΕΠΑΛ Λευκάδας (Τεχνικό Λύκειο) ιδρύθηκε το 1997 στη Νεάπολη Λευκάδας και από το 2002 είναι εγκατεστημένο στις Αλυκές. Οι σπουδαστές του μπορούν να επιλέξουν μεταξύ 4 ειδικοτήτων : Πληροφορικής, Μηχανολόγων, Ηλεκτρολόγων, και Οικονομίας. Διαθέτει 3 εργαστήρια Πληροφορικής, 2 εργαστήρια Μηχανολόγων και 2 εργαστήρια Ηλεκτρολόγων.

Η ΕΠΑΣ Λευκάδας προσφέρει τεχνική εκπαίδευση σε ειδικότητες όπως τεχνικός αμαξωμάτων, τεχνικός θερμοϋδραυλικών εγκαταστάσεων και συντηρητής κεντρικής θέρμανσης, τεχνίτησηλεκτρολογικών εργασιών κλπ.

Την τεχνική εκπαίδευση στο ΕΠΑΛ και ΕΠΑΣ της Λευκάδας, ακολουθεί περίπου το 20% των μαθητών που τελειώνουν το γυμνάσιο.

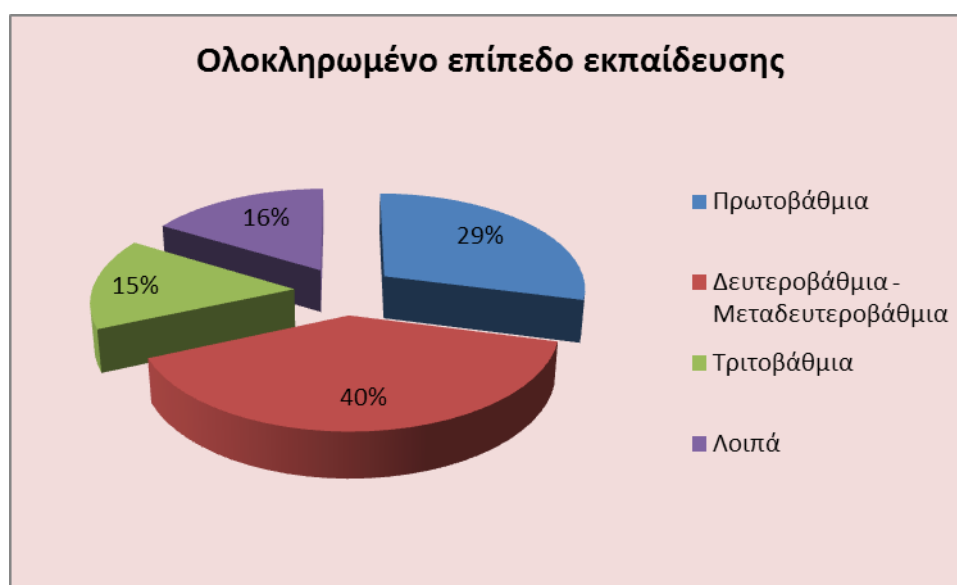
### Τριτοβάθμια Εκπαίδευση

Μεταλυκειακή εκπαίδευση παρέχει το Παράρτημα του Δημόσιου ΙΕΚ Λευκάδας, ως φορέας Επαγγελματικής Εκπαίδευσης & Κατάρτισης, σε ειδικότητες όπως : Ειδικόςμηχανογραφημένολογιστηρίου, Τεχνικόςαυτοκινήτωνοχημάτων, Νοσηλευτικής τραυματολογίας, Ειδικόςεφαρμογώναισθητικής, Τεχνικόςτεχνολογίας internet, Τεχνικόςπρογραμματισμούπαιχνιδιών και ψυχαγωγικώνεφαρμογών (video games), Τεχνικόςφαρμάκων, καλλυντικών και παρεμφερώνπροϊόντων κλπ.

Στον παρακάτω Πίνακα και Διάγραμμα φαίνεται το επίπεδο εκπαίδευσης των κατοίκων της Λευκάδας (Στοιχεία απογραφής 2011- ΕΛΣΤΑΤ)

ΟΛΟΚΛΗΡΩΜΕΝΟ ΕΠΙΠΕΔΟ ΕΚΠΑΙΔΕΥΣΗΣ (Άτομα γεννηθέντα το 2004 και πριν)			
Πρωτοβάθμια	Δευτεροβάθμια - Μεταδευτεροβάθμια	Τριτοβάθμια	Λοιπά
6,167	8.384	3.231	3.475

Πίνακας 13: Επίπεδο εκπαίδευσης κατοίκων Δήμου Λευκάδας



Διάγραμμα 4: Επίπεδο εκπαίδευσης κατοίκων Δήμου Λευκάδας

### 1.2.1.3.3 Άλλες Κοινωνικές Υποδομές και Υπηρεσίες

Στην πόλη της Λευκάδας είναι εγκατεστημένες οι δικαστικές υπηρεσίες που εξυπηρετούν τις ανάγκες των πολιτών (πρωτοδικείο, ειρηνοδικείο, εισαγγελία πρωτοδικών).

Η απαρχή του δικαιοκτικού συστήματος στο νησί της Λευκάδας, σημειώνεται κατά την περίοδο της Ενετοκρατίας, η οποία είχε μεγάλη διάρκεια (120) χρόνια. Οι Ενετοί κατέλαβαν τη Λευκάδα το έτος 1684. Η πρωτεύουσα, η Αγία Μαύρα, μεταφέρθηκε από τους Ενετούς στη σημερινή της θέση που τότε ονομαζόταν «Αμαξική». Κάτω από τη σημαία της Βενετίας τα νησιά του Ιονίου απέκτησαν για πρώτη φορά πολιτική ενότητα. Ορισμένοι επαινούν την αποτελεσματικότητα και την διπλωματικότητα του ενετικού συστήματος διακυβέρνησης, εκσυγχρονίζοντας τη δημόσια ζωή, ιδρύοντας δικαστήρια και βάζοντας τις βάσεις για την οργάνωση των διοικητικών υπηρεσιών. Η λειτουργία των δικαστηρίων έφερε το θεσμό των πρώτων δικηγόρων, των πρώτων διανοούμενων του τόπου. Σπουδαία σημασία είχε η καθιέρωση του θεσμού των Συμβολαιογράφων, η

ίδρυση φαρμακείου, η τήρηση ληξιαρχικών βιβλίων, η σύνταξη κτηματολογίου, η θρησκευτική ελευθερία.

Το κτίριο Δικαστηρίων και Γυμνασίου (1830), ιδιοκτησίας σήμερα του Δημοσίου είναι ιστορικό κτίριο πού συνδέθηκε με την πνευματική ζωή του νησιού από το 1836 και μετά. Αποτελεί εξαιρετικό δείγμα της αντισεισμικής κατασκευής της Χώρας. Το μοναδικό (ως το 1970) κτίριο που κτίστηκε (κατά τα έτη 1825-1830 μετά το μεγάλο σεισμό του 1825) για σχολείο μέσης εκπαίδευσης και στέγασε το Δευτερεύον Σχολείον Λευκάδος (1829-1835) το πρώτο στον ελλαδικό χώρο. Ύστερα το «κατέλαβαν» τα Δικαστήρια (1835-1989). Στο χώρο που χτίστηκε το νέο Δικαστικό Μέγαρο Λευκάδας, υπήρξαν φυλακές, οι οποίες «φιλοξένησαν» πολιτικούς κρατούμενους και γκρεμίστηκαν τη δεκαετία του '80. Το 2006 παραχωρήθηκε από το Υπουργείο Δικαιοσύνης χώρος ιστορικής μνήμης των πολιτικών κρατουμένων, εντός του χώρου των νέων δικαστηρίων. Στο πλαίσιο αυτό, ιδρύθηκε και λειτουργεί από το 2011 το «Σωματείο Αποκατάστασης Ιστορικής Μνήμης» με ενδιαφέρουσα δράση, που φέρει την επωνυμία «ΜΝΗΜΩΝ».

Από τον Ιούλιο του 2012 στο Δικαστικό Μέγαρο Λευκάδας συστεγάζονται το Πρωτοδικείο, η Εισαγγελία Πρωτοδικών, το Ειρηνοδικείο, ο Δικηγορικός Σύλλογος και το Ελεγκτικό Συνέδριο. Τον Οκτώβριο του ίδιου έτους εγκαινιάσθηκε από τον τότε Υπουργό Δικαιοσύνης Αντώνη Ρουπακιώτη.




Εικόνα 13: Δικαστικό Μέγαρο Λευκάδας

#### 1.2.1.4 Πολιτισμός και Αθλητισμός

##### 1.2.1.4.1 Πολιτιστικές Υποδομές και Δραστηριότητες

Η Λευκάδα διαθέτει πολιτιστικά τεκμήρια και μνημεία που χρονολογούνται από τη νεολιθική εποχή, τα ρωμαϊκά χρόνια και το μεσαίωνα, μέχρι τις ημέρες μας με υποδομές και δραστηριότητες που προάγουν το σύγχρονο πολιτισμό.

**Εικόνα 14: αρχαιολογικός χώρος Νήρικος**



Από τους χώρους αρχαιολογικού ενδιαφέροντος, ξεχωρίζει το κάστρο της Αγίας Μαύρας, που δεσπόζει στην είσοδο του νησιού. Χτίστηκε γύρω στο 1300 και είναι ένα από τα πιο επιβλητικά μεσαιωνικά κτίσματα στην Ελλάδα, αποτελώντας πρότυπο οχυρωματικής τέχνης εκείνης της εποχής. Ο αρχαιολογικός χώρος Νήρικος, περιλαμβάνει τα ερείπια του περιτειχισμένου οικισμού της Αρχαίας Λευκάδας, τα δύο νεκροταφεία της αρχαίας πόλης και διάσπαρτα οικοδομικά λείψανα όπως τάφους, αγροικίες και λιμενικές εγκαταστάσεις που αποτελούν αναπόσπαστο τμήμα του προστατευμένου μνημειακού συνόλου της αρχαίας πόλης. Στην πεδιάδα του Νυδριού, η περιοχή που εκτείνεται από τους πρόποδες του όρους Σκάρος ως τη θέση Μαγεμένος της Νικιάνας περιλαμβάνει τους τύμβους της Πρωτοελλαδικής περιόδου στη θέση Στενό, τάφους κιβωτιόσημους και κεραμοσκεπείς, καθώς και λείψανα οικοδομημάτων.

Εικόνα 15: Κάστρο της Αγίας Μαύρας



Επίσης, αρχαίο θέατρο, μεγάλων διαστάσεων, έφερε στο φως η αρχαιολογική σκαπάνη στον λόφο του «Κούλμου», στη Λευκάδα. Στα τέλη του 2015 πραγματοποιήθηκαν δοκιμαστικές τομές στην εν λόγω περιοχή και συγκεκριμένα, στη βορειοανατολική πλαγιά του μεσαίου λοφίσκου του «Κούλμου», όπου διαμορφώνεται αμφιθεατρικό κατωφερές κοίλωμα που απολήγει σε ένα επίμηκες επίπεδο τμήμα.

Οι γνώσεις μας για το αρχαίο θέατρο της πόλης ήταν περιορισμένες, καθώς η ύπαρξή του δεν αναφέρεται καθόλου στις αρχαίες πηγές. Στις αρχές του 20ου αιώνα είχε πραγματοποιηθεί ολιγοήμερη ανασκαφική έρευνα, υπό τη διεύθυνση του γερμανού αρχαιολόγου E. Krüger, συνεργάτη του W. Dörpfeld, στην εν λόγω τοποθεσία. Τα αποτελέσματα της ανασκαφής δεν δημοσιεύτηκαν διεξοδικά, αλλά στα ανασκαφικά ημερολόγια και σχέδια αναφέρεται ο εντοπισμός στοιχείων που σχετίζονται με αρχαίο θέατρο.

Η Εφορεία Αρχαιοτήτων Αιτωλοακαρνανίας και Λευκάδας πραγματοποίησε συνολικά δεκατρείς τομές και από τα αποτελέσματα των εργασιών επιβεβαιώθηκε η θέση του θεάτρου, καθώς εντοπίστηκαν σειρές εδωλίων, τμήμα της ορχήστρας και τμήματα των αναλημματικών τοίχων του κοίλου και της σκηνης. Συγκεκριμένα, στις έξι από τις τομές εντοπίστηκαν εδώλια λαξευμένα στον βράχο, βάθους κυμαινόμενου από 0,73 έως 0,90 μ. και ύψους από 0,22 έως 0,33 μ. Από την ορχήστρα εντοπίστηκε τμήμα τοίχου σε κάτοψη τεταρτημορίου, πλάτους έως 0,60 μ. Όσον αφορά δε τον αναλημματικό τοίχο του κοίλου, αυτός εντοπίστηκε σε μήκος 3 μ. και πλάτος έως 0,79 μ. Ο αναλημματικός τοίχος εντοπίστηκε σε μήκος 25 μ. και ύψος έως 0,75 μ.





**Εικόνα 16: Τμήμα της ορχήστρας του Αρχαίου Θεάτρου Λευκάδας**

Η συνέχιση της έρευνας, η ανάδειξη και η προστασία του μνημείου αποτελούν προτεραιότητα των υπηρεσιών του Υπουργείου Πολιτισμού και Αθλητισμού. Ο Δήμος Λευκάδας έχει ήδη σταθεί αρωγός της προσπάθειας και μαζί με την Περιφέρεια Ιονίων Νήσων προτίθενται να ενισχύσουν το έργο της Εφορείας Αρχαιοτήτων.

Μεταξύ των πολιτιστικών υποδομών του νησιού, ξεχωριστή θέση έχει το Αρχαιολογικό Μουσείο που στεγάζεται στο ισόγειο του Δημαρχείου Λευκάδας και είναι ένα από τα πιο αξιόλογα της Ελλάδας. Επίσης, η Λευκάδα έχει την αρχαιότερη (μετά την Κέρκυρα) Φιλαρμονική της Ελλάδας (με έτος ίδρυσης το 1850). Το δραστήριο Σωματείο συνέβαλε στην ανάπτυξη της μουσικής παιδείας των Λευκαδιτών ενώ έδωσε το παρόν σε σπουδαία ιστορικά γεγονότα, όπως η Ένωση των Επτανήσων το 1864, οι πρώτοι Ολυμπιακοί Αγώνες της Αθήνας το 1896 κλπ. Στα όρια του Δήμου υπάρχουν ακόμα μουσεία, βιβλιοθήκες και πολλοί σύλλογοι και σωματεία που δραστηριοποιούνται με

συγκροτήματα παραδοσιακών χωρών, χορωδίες και μαντολινάτες με πανελλήνια, αλλά και διεθνή προβολή.

### Τα Γενικά Αρχεία του Νομού Λευκάδας

Το Αρχαιοφυλακείο Λευκάδος -αρχική ονομασία των Αρχείων Ν. Λευκάδας-, όπως και τα Αρχεία των άλλων νησιών του Ιονίου, δημιουργήθηκε από τους Βενετούς ταυτόχρονα και παράλληλα με τις άλλες υπηρεσίες, για να δέχεται κατά τακτά διαστήματα τα αρχεία τους προς φύλαξη (είναι γνωστό ότι οι Βενετοί είχαν πολύ καλά οργανωμένη διοίκηση, που διατηρούσε τα αρχεία της με τάξη). Την αρχή αυτή ακολούθησαν με συνέπεια και όλες οι κατοπινές διοικήσεις του νησιού μέχρι το 1864 (χρόνο της ένωσης με την Ελλάδα) και σποραδικά μετά το 1864.



Εικόνα 17: Αρχαιοφυλακείο Λευκάδος

Έτσι, το υλικό που συγκεντρώθηκε στο Αρχείο καλύπτει τη χρονική περίοδο από το 1684 (κατάληψη από τους Βενετούς) μέχρι το 1864 και, σε μερικές περιπτώσεις και μετά το 1864. Όμως, ο κύριος όγκος του υλικού αρχίζει από το 1716: Τον Ιούλιο του 1715 οι Βενετοί, εγκαταλείποντας τη Λευκάδα, κάτω από την πίεση των Τούρκων, ανατίναξαν τις επάλξεις και άλλες εγκαταστάσεις του φρουρίου της Αγίας Μαύρας, όπου στεγαζόταν το Αρχείο. Η πυρκαϊά που ακολούθησε αποτέφρωσε το Αρχείο από το οποίο δεν έμεινε "ούτε ένα χαρτί", σύμφωνα με βεβαίωση του τότε Αρχαιοφύλακα, βεβαίωση που φαίνεται υπερβολική, γιατί σώζονται -έστω και λίγα- έγγραφα της περιόδου 1684-1715.

Το Αρχαιοφυλακείο Λευκάδας μετονομάστηκε σε Ιστορικό Αρχείο και το 1991 σε Γ.Α.Κ.-Αρχεία Νομού Λευκάδας, περιφερειακή υπηρεσία των Γενικών Αρχείων του Κράτους,



αρμόδια για την εποπτεία, συγκέντρωση, διατήρηση και αξιοποίηση των τεκμηρίων της Ιστορίας και του Πολιτισμού του Νομού.

Το υλικό των Αρχείων Ν. Λευκάδας αποτελείται κυρίως από βιβλία και λυτά φύλλα. Χρονολογικά αρχίζει προ του 1684, από την εποχή της Τουρκοκρατίας στο νησί, με μία μικρή συλλογή εγγράφων-δικαστικών αποφάσεων για κτηματικές διαφορές εκείνης της περιόδου, όπως και διάφορα ιδιωτικά συμφωνητικά και προικοσύμφωνα που περιλαμβάνονται στις δέσμες των νοταρίων της Ενετοκρατίας.

Σήμερα, τα Γενικά Αρχεία του Νομού Λευκάδας κατέχουν αξιολογικά την τρίτη θέση στο σύνολο της ελληνικής επικράτειας, πίσω μόνο από τα Γενικά Αρχεία του Κράτους και το Ιστορικό Αρχείο της Κέρκυρας. Για τον λόγο αυτό, αποτελεί σημαντική προτεραιότητα η ψηφιοποίηση μέρους ή του συνόλου αυτών για λόγους διάσωσης και διάδοσης της πολιτιστικής κληρονομιάς.

*Συμπληρωματικές πληροφορίες για τις πολιτιστικές υποδομές και δραστηριότητες στο Δήμο Λευκάδας, παρατίθενται στη συνοπτική παρουσίαση των Δημοτικών Ενοτήτων, στην ενότητα 1.2.1.6 του παρόντος.*

#### **1.2.1.4.2 Αθλητικές Υποδομές και Δραστηριότητες**

Για την εξυπηρέτηση των αθλητικών δραστηριοτήτων του πληθυσμού λειτουργεί στη Λευκάδα κλειστό γυμναστήριο, ενώ διατίθενται ακόμα 5 γήπεδα ποδοσφαίρου, 1 γήπεδα μπάσκετ, καθώς και 1 γήπεδα τένις. Γήπεδα ποδοσφαίρου και μπάσκετ υπάρχουν επίσης στο Νυδρί, τη Καρυά (γήπεδο 5\*5)κ.α.




**Εικόνα 18:Κλειστό Γυμναστήριο Μπάσκετ**

Η Λευκάδα προσφέρει σε κατοίκους και επισκέπτες τη δυνατότητα για μια σειρά από αθλητικές δραστηριότητες που περιλαμβάνουν την ιστιοπλοΐα, windsurf και kitesurf, καταδύσεις, ποδηλασία, ιππασία, πεζοπορία κλπ. Στην πόλη της Λευκάδας λειτουργεί επίσης από το 1999 αερολέσχη, η οποία παίρνει μέρος ανελλιπώς σε όλους τους αγώνες του πρωταθλήματος, που διοργανώνονται κάθε χρόνο από την Ελληνική Αεραθλητική Ομοσπονδία με την επίβλεψη της Γενικής Γραμματείας Αθλητισμού.

Στο Δήμο δραστηριοποιούνται ερασιτεχνικά αθλητικά σωματεία, όπως η Α.Ε. Δόξα Λευκάδας που διατηρεί τμήματα καλαθοσφαίρισης (παλαιότερα διέθετε και ενεργό τμήμα ποδοσφαίρου), ο Α.Σ. Νίκη Λευκάδας που διατηρεί τμήματα γυναικείας καλαθοσφαίρισης και την περίοδο 2015-2016 συμμετέχει στην Α1 Εθνικής Κατηγορίας Καλαθοσφαίρισης Γυναικών (Όμιλος Νότου), ο Α.Σ. Φίλανδρος που ιδρύθηκε πρόσφατα και διαθέτει τμήματα κλασσικού αθλητισμού., ο Γυμναστικός Σύλλογος. Επίσης διατηρεί τμήμα πετοσφαίρισης τον πολιτιστικό& αθλητικό σύλλογο Ελπίδες Λευκάδας. Η δημοτική ενότητα Απολωνίων διατηρεί τις ομάδες ποδοσφαίρου Α.Ο. Αγίου Πέτρου, τον Αυγερινό Μαραντοχωρίου και τον Απόλλωνα Βασιλικής. Η Δημοτική Ενότητα Ελλομένου διατηρεί την ποδοσφαιρική ομάδα Οδυσσέας Νυδρίου, η Δημοτική Ενότητα Καρυάς διατηρεί την ποδοσφαιρική ομάδα: Αθλητικός όμιλος Καρυάς και η Δημοτική Ενότητα Σφακιωτών διατηρεί την ποδοσφαιρική ομάδα ΠΑΣ Σφακιωτών κτλ

Παράλληλα ο Δήμος, συνδιοργανώνει δραστηριότητες μαζικού αθλητισμού και συμμετέχει στον Ημιμαραθώνιο και τον Αγώνα των Σκάρων.



**Εικόνα 19: Πράσινος Ημιμαραθώνιος Λευκάδας**

**1.2.1.5 Απασχόληση και Τοπική Οικονομία**

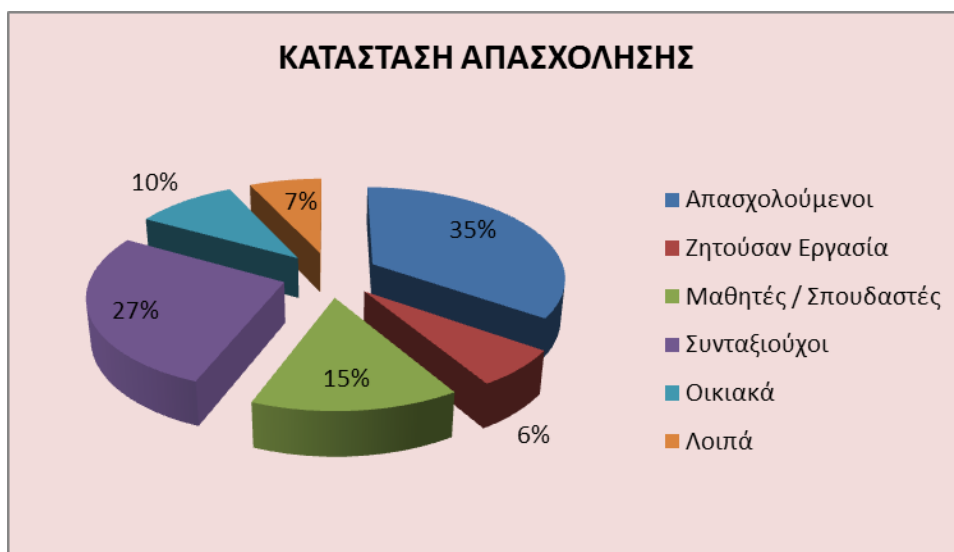
Οι κάτοικοι του Δήμου Λευκάδας, με βάση τα στοιχεία της απογραφής του 2011, εμφανίζουν το μικρότερο κατά κεφαλήν εισόδημα της περιφέρειας Ιονίων Νήσων και χαμηλότερο του μέσου όρου της χώρας. Η τοπική οικονομία στηρίζεται κατά βάση στον τουρισμό, αφού τα τελευταία χρόνια έχει αυξηθεί σημαντικά η συμμετοχή του τομέα αυτού στο συνολικό ΑΕΠ του Νομού, ενώ αντίστοιχα έχει μειωθεί η συμμετοχή του πρωτογενή και του δευτερογενή τομέα παραγωγής.

Ο παρακάτω πίνακας δίνει τα στοιχεία για την κατάσταση ασχολίας των κατοίκων του Δήμου (πηγή ΕΛΣΤΑΤ – απογραφή 2011)

ΚΑΤΑΣΤΑΣΗ ΑΣΧΟΛΙΑΣ					
Απασχολούμενοι	Ζητούσαν Εργασία	Μαθητές / Σπουδαστές	Συνταξιούχοι	Οικιακά	Λοιπά
7,863	1,483	3,319	6,155	2,236	1,596
35%	6%	15%	27%	10%	7%

**Πίνακας 14: Κατάσταση Ασχολίας κατοίκων Δήμου Λευκάδας**

Το ποσοστό ανεργίας είναι ιδιαίτερα χαμηλό, καθώς η απογραφή έγινε όταν είχε ξεκινήσει η θερινή τουριστική περίοδος. Υπάρχει εποχιακή απασχόληση, αλλά παράλληλα χαμηλός αριθμός μακροχρόνια ανέργων.



Διάγραμμα 5: Κατάσταση Ασχολίας κατοίκων Δήμου Λευκάδας

Η απασχόληση ανά τομέα οικονομικής δραστηριότητας δίνεται στον παρακάτω Πίνακα (πηγή ΕΛΣΤΑΤ – απογραφή 2011)

ΑΠΑΣΧΟΛΟΥΜΕΝΟΙ ΚΑΤΑ ΤΟΜΕΑ							
ΕΤΟΣ	ΠΡΩΤΟΓΕΝΗΣ	%	ΔΕΥΤΕΡΟΓΕΝΗΣ	%	ΤΡΙΤΟΓΕΝΗΣ	%	ΣΥΝΟΛΟ
2001	1.448	20.76	1.289	18.48	4237	60.75	6.974
2011	770	9.79	1.447	18.40	5,646	71.80	7.863

Πίνακας 15: Απασχόληση ανά τομέα οικονομικής δραστηριότητας

Η σύγκριση των στοιχείων του 2001 με αυτά του 2011 δείχνει μια σημαντική μετατόπιση (10%) της οικονομικής δραστηριότητας από τον πρωτογενή προς τον τριτογενή τομέα. Η μετατόπιση αυτή αποκτά ιδιαίτερη σημασία καθώς αντιστοιχεί σε μείωση κατά 50% της απασχόλησης στον πρωτογενή, που ακόμα και το 2001 ήταν χαμηλή.



Διάγραμμα 6: Απασχόληση ανά τομέα οικονομικής δραστηριότητας



Διάγραμμα 7: Απασχόληση ανά τομέα οικονομικής δραστηριότητας

Όπως αναφέραμε ήδη ο πρωτογενής τομέας είναι ιδιαίτερα συρρικνωμένος και παρουσιάζει σημαντική μείωση στο διάστημα 2001-2011.

Παραδοσιακά στον τομέα της φυτικής παραγωγής στο νησί κυριαρχεί η ελιά. Οι ελαιώνες της Λευκάδας συνθέτουν την εικόνα του αγροτικού τοπίου σε ολόκληρο το νομό. Πολλά από αυτά είναι αιωνόβια, πραγματικά μνημεία καθώς και κομμάτι της ιστορίας της περιοχής. Ο ελαιώνας της Λευκάδας αποτελείται κυρίως από υψηλόκορμες ελιές για την παραγωγή ελαιολάδου (με κύρια ποικιλία την Ασπρολιά Λευκάδας) και ελάχιστες επιτραπέζιες. Ένα μικρό κομμάτι καταλαμβάνει και η βιολογική καλλιέργεια της ελιάς.

Από τις σημαντικότερες ποικιλίες η Ασπρολιά Λευκάδας καταλαμβάνει τη μεγαλύτερη έκταση σε όλες τις περιοχές του Νομού Λευκάδας. Πρόκειται για ντόπια παραδοσιακή ποικιλία, με σχετικά μεγάλο καρπό, εύκολη στο τίναγμα (και συνεπώς στη συγκομιδή). Τα δένδρα της Ασπρολιάς είναι δένδρα μεγάλα σε μέγεθος (με χοντρό και υψηλό τον κορμό και με μεγάλους πρωτογενείς και δευτερογενείς κλάδους) κάτι που δυσκολεύει τη συγκομιδή του καρπού.

Η Μαυρολιά καταλαμβάνει και αυτή σημαντική έκταση κυρίως στη δυτική πλευρά του νησιού της Λευκάδας. Μικρότερα (σε μέγεθος) δένδρα που δίνουν καλής ποιότητας ελαιόλαδο με μοναδικό ίσως μειονέκτημα τη δυσκολία στο τίναγμα. Οι ποικιλίες Σκατζολιά και Πλεξιδολιά καταλαμβάνουν μικρή σχετικά έκταση. Επίσης, ένα ελαιοτριβείο έχει πιστοποιηθεί για την παραγωγή βιολογικού ελαιολάδου

Μετά το λάδι, το κρασί είναι το δεύτερο προϊόν παραγωγής των Λευκάδιων αγροτών. Η καλλιέργεια των αμπελιών είναι απλωμένη σε όλο το νησί και οι κυριότερες ποικιλίες είναι το βερτζαμί και η βαρδέα. Λόγω των ιδιαίτερα σοβαρών προβλημάτων που προκάλεσε η φυλλοξήρα πολλές καλλιέργειες αντικαταστάθηκαν με ανθεκτικά αμερικάνικα υποκείμενα.

Άλλες καλλιέργειες περιλαμβάνουν εσπεριδοειδή που εξυπηρετούν κυρίως τις ανάγκες των νοικοκυριών, και όσπρια από τα οποία ξεχωρίζουν η φακή Εγκλουβής και το λαθούρι Καρυάς

Όσο αφορά τη ζωική παραγωγή εκτρέφονται κυρίως αιγοπρόβατα και μικρός αριθμός βοοειδών. Η εκτροφή πουλερικών γίνεται κυρίως για τις ανάγκες των νοικοκυριών.

Η ανάπτυξη της ζωικής παραγωγής δυσχεραίνεται από την ενασχόληση των Λευκαδίων με τον τουρισμό, τους αυστηρούς κανόνες για τις συνθήκες διαβίωσης των ζώων και τη μη ύπαρξη χωροθετημένων κτηνοτροφικών ζωνών.

Στην Λευκάδα, η αλιεία ασκείται εντατικά και αλιεύονται ετησίως τόνοι ψαριών από μηχανότρατες, γρι-γρί και παράκτια σκάφη. Τα αλιεύματα διατίθενται στην εγχώρια αγορά, στην Ηπειρωτική Ελλάδα και από πλανόδιους αλιείς.

Στις δύο λιμνοθάλασσες Παλαιόν και Αυλαίμων, στο βόρειο τμήμα της Λευκάδας, συνολικής έκτασης 6.500 στρεμμάτων παράγονται κυρίως κεφαλοειδή, τσιπούρα και λαυράκι. Η παραγωγική δυνατότητα των δύο (2) αυτών λιμνοθαλάσσεων μπορεί να αυξηθεί σημαντικά αν γίνουν οι απαραίτητες βελτιώσεις.



Στον παρακάτω Πίνακα παρουσιάζονται οι μεταποιητικές μονάδες όπως καταγράφηκαν το 2012.



**Πίνακας : ΥΦΙΣΤΑΜΕΝΕΣ ΥΠΟΔΟΜΕΣ ΣΤΗ ΜΕΤΑΠΟΙΗΣΗ-ΤΥΠΟΠΟΙΗΣΗ ΣΤΑ ΝΗΣΙΑ ΤΗΣ ΠΙΝ**

Επιχειρήσεις / Βιοτεχνίες	Κέρκυρα	Επιχειρήσεις / Βιοτεχνίες	Λευκάδα	Επιχειρήσεις / Βιοτεχνίες	Ζακύνθος	Επιχειρήσεις / Βιοτεχνίες	Κεφαλονιά - Ιθάκη
<b>ελαιοτριβεία</b>	99 (φυγοκεντρ-κλασσικά)	ελαιοτριβεία	16 (φυγοκεντρ.-κλασσικά)	ελαιοτριβεία	40	ελαιοτριβεία	14 (12 τριφασ,1 διφασ,1 παραδ)
<b>πυρηνελαιουργεία</b>	1			Τυποποιητήρια λαδιού	6		
<b>Τυποποιητήρια λαδιού</b>	2	Τυποποιητήρια λαδιού	2	Τυποποιητήρια σταφίδας "Zante cugtrants"	1	Τυποποιητήρια λαδιού	1
<b>οινοποιεία</b>	7	οινοποιεία	6	οινοποιεία	7	οινοποιεία	10
<b>Επιχειρήσεις παραγωγής γαλακτοκομικών προϊόντων (Κρέμες, γιαουρτι ,ρυζογαλο ,βούτυρο, νωπό γάλα)</b>	2	Επιχειρήσεις παραγωγής γαλακτοκομικών προϊόντων (Κρέμες, γιαούρτι ,ρυζόγαλο)	1	Επιχειρήσεις παραγωγής γαλακτοκομικών προϊόντων (Κρέμες, γιαούρτι ,ρυζόγαλο)	1	Επιχειρήσεις παραγωγής γαλακτοκομικών προϊόντων (Κρέμες,γιαουρτι,ρυζογαλο)	5
<b>Εγκαταστάσεις τεμαχισμού-επεξεργασίας κρέατος και πουλερικών και παραγωγής παρασκευασμάτων κρέατος</b>	4	Εγκαταστάσεις τεμαχισμού-επεξεργασίας κρέατος και πουλερικών και παραγωγής παρασκευασμάτων κρέατος	2	Εγκαταστάσεις τεμαχισμού-επεξεργασίας κρέατος και πουλερικών και παραγωγής παρασκευασμάτων κρέατος		Εγκαταστάσεις τεμαχισμού-επεξεργασίας κρέατος και πουλερικών και παραγωγής παρασκευασμάτων κρέατος	2
<b>Εγκαταστάσεις παραγωγής προϊόντων με βάση το κρέας Σαλαμι Κέρκυρας,λουκάνικα,νουμπουλο)</b>	5	Εγκαταστάσεις παραγωγής προϊόντων με βάση το κρέας (Σαλάμι αέρος Λευκάδος-λουκάνικο)	4	Εγκαταστάσεις παραγωγής προϊόντων με βάση το κρέας		Εγκαταστάσεις παραγωγής προϊόντων με βάση το κρέας (Σαλάμι αέρος -λουκάνικο)	2
<b>Συσκευασίας επεξεργασίας αλιευμάτων</b>	2	Συσκευασίας επεξεργασίας αλιευμάτων		Συσκευασίας επεξεργασίας αλιευμάτων		Συσκευασίας επεξεργασίας αλιευμάτων	
<b>Εγκαταστάσεις μελιού</b>	2	Εγκαταστάσεις μελιού	2	Εγκαταστάσεις μελιού		Εγκαταστάσεις μελιού	1

Επιχειρήσεις / Βιοτεχνίες	Κέρκυρα	Επιχειρήσεις / Βιοτεχνίες	Λευκάδα	Επιχειρήσεις / Βιοτεχνίες	Ζακύνθος	Επιχειρήσεις / Βιοτεχνίες	Κεφαλονιά - Ιθάκη
<b>Ιχθυοκαλλιέργειας</b>	1	<b>Ιχθυοκαλλιέργειας</b>		<b>Ιχθυοκαλλιέργειας</b>		<b>Ιχθυοκαλλιέργειας</b>	35
<b>Ποτοποιία-Μεταποίησης τυποποίησης κουμ κουατ, λικερ-φρουί γλασέ, μαρμελάδα</b>	3	παραδοσιακά προϊόντα (παστέλι ζαχαρώδη προϊόντα , μαντολάτο, λαδόπιτα, λαδοκούλουρα-χρησιμοποιώντας παλιές συνταγές	7	παραδοσιακά προϊόντα (παστέλι ζαχαρώδη προϊόντα , μαντολάτο, λαδόπιτα, λαδοκούλουρα-χρησιμοποιώντας παλιές συνταγές	6	παραδοσιακά προϊόντα (παστέλι ζαχαρώδη προϊόντα , μαντολάτο, μάντολα, μπαρμπούλε, κομφέτο (παστοκούδωνο) χρησιμοποιώντας παραδοσιακές συνταγές	6
<b>Παραγωγής κερκυραϊκής μπίρας</b>	1	σοκολατοποιία	1	σοκολατοποιία		σοκολατοποιία	
<b>Παραγωγής τσιτσιμπύρας</b>	1	Ποτοποιία που παράγει λικέρ (ροζολί, κανέλα, γαρίφαλο, σουμάδα, κ.α.), κονιάκ και ούζο.	<b>1</b>	Ποτοποιία που παράγει λικέρ (ροζολί, κανέλα, γαρίφαλο, σουμάδα, κ.α.), κονιάκ και ούζο.		Ποτοποιία που παράγει λικέρ (ροζολί, κανέλα, γαρίφαλο, σουμάδα, κ.α.), κονιάκ και ούζο.	

Πηγή: Επιχειρησιακό Σχέδιο « Καλάθι Αγροτικών Προϊόντων Περιφέρειας Ιονίων Νήσων», 31-05-2012

Πίνακας 16: Μεταποιητικές μονάδες Δήμου Λευκάδας όπως καταγράφηκαν το 2012

## 1.2.1.6 Συνοπτική παρουσίαση των Δημοτικών Ενοτήτων του Δήμου Λευκάδας

### 1.2.1.6.1 Δημοτική Ενότητα Λευκάδας

#### Κοινότητα Λευκάδας

Ταυτίζεται με την πόλη της Λευκάδας που αποτελεί το οικονομικό και διοικητικό κέντρο του Δήμου. Γύρω από το λιμάνι της πόλης είναι συγκεντρωμένες πολλές υπηρεσίες για τη εξυπηρέτηση των πολιτών και επισκεπτών. Τόπος καθημερινής συνάντησης η κεντρική πλατεία όπου στη δυτική της πλευρά δεσπόζει ο Ναός του Αγίου Σπυρίδωνος που είναι ο πρώτος Ναός της πόλης και χαρακτηρίζεται ως θρησκευτικό, πολιτιστικό και ιστορικό μνημείο. Η πόλη της Λευκάδας διαθέτει πλούσια πολιτιστική υποδομή, όπως:

- Το Αρχαιολογικό Μουσείο που στεγάζεται στο ισόγειο του Δημαρχείου και είναι ένα από τα πιο αξιόλογα της Ελλάδας. Τα ευρήματα που παρουσιάζονται καλύπτουν μια μεγάλη χρονική περίοδο, που ξεκινά από τη μέση παλαιολιθική εποχή (200.000 - 35.000 π.Χ.) και φτάνει έως τους ύστερους ρωμαϊκούς χρόνους. Στο μουσείο εκτίθενται σε ξεχωριστή αίθουσα τα ευρήματα των ανασκαφών του Γερμανού αρχαιολόγου Γουλιέλμου Νταίρπφελντ, ο οποίος ανέπτυξε τη θεωρία ότι η Λευκάδα είναι η Ιθάκη του Ομήρου. Το μουσείο φιλοξενεί εργαλεία, κεραμικά, χάλκινα, κοσμήματα και κτερίσματα τάφων, κυρίως από την αρχαία Νήρικο, το Νυδρί, τη Χοιροσπηλιά στην Εύγηρο και από τη σπηλιά στο Φρύνι.



Εικόνα 20: Αρχαιολογικό Μουσείο Δήμου Λευκάδας

- Τη Χαραμόγλεια Ειδική Λευκαδίτικη Βιβλιοθήκη η οποία ανήκει στο Δήμο Λευκάδας και βρίσκεται στο ανώγειο παραδοσιακού διώροφου δημοτικού κτιρίου στο Μαρκά.

Φιλοξενεί μια συλλογή 29.000 τίτλων με τα έργα 714 Λευκαδίων και άλλο υλικό που καλύπτει 60 ενότητες λευκαδίτικων θεμάτων τα οποία υπερβαίνουν τις 34.000.

- Την ιστορική βιβλιοθήκη του Νίκου Σβορώνου, η οποία στεγάζεται στο ανώγειο δώροφου δημοτικού κτιρίου
- Το μουσείο Μεταβυζαντινής Τέχνης το οποίο βρίσκεται στον επάνω όροφο της Δημόσιας Βιβλιοθήκης Λευκάδας η οποία στεγάζεται σε νεοκλασικό κτίριο στη καρδιά της παλιάς πόλης.
- Το Λαογραφικό μουσείο του «Ορφέα» που στεγάζεται σε παραδοσιακό αρχοντικό, πλησίον της κεντρικής πλατείας. Ιδρύθηκε το 1937 και περιλαμβάνει πολλά αξιόλογα και σπάνια εκθέματα, καθώς και μια πλούσια συλλογή από την καθημερινή ζωή και τις ασχολίες των Λευκαδιτών.



**Εικόνα 21: Το Λαογραφικό μουσείο του «Ορφέα»**

- Τη δημοτική πινακοθήκη η οποία περιέχει έργα ζωγραφικής από 100 καλλιτέχνες ξένους και έλληνες
- Τη Δημόσια Βιβλιοθήκη της Λευκάδας που ιδρύθηκε το 1953 και σήμερα περιλαμβάνει περισσότερα από 55.000 βιβλία
- Την αίθουσα Τέχνης "Θ. Στάμου" που λειτουργεί από το 1984 και είναι αφιερωμένη στο λευκαδίτη εξπρεσιονιστή ζωγράφο Θεόδωρο Στάμο





Εικόνα 22: Αίθουσα Τέχνης "Θ. Στάμου"

- Το Μουσείο Φωνόγραφου, κοντά στον κεντρικό πεζόδρομο της παλιάς πόλης. Πρόκειται για ένα μικρό ιδιωτικό μουσείο με φωνόγραφους, δίσκους, σπάνια χρηστικά αντικείμενα, διακοσμητικά, εργαλεία, κουτάκια, σφραγίδες, χαρτονομίσματα και καρτ-ποστάλ εποχής.

Εικόνα 23: Μουσείο Φωνόγραφου



- Τις εκκλησίες της πόλης που ανάγονται στον 17ο αιώνα και διαθέτουν σπάνιες αγιογραφίες και αξιόλογα τέμπλα.
- Τη Μονή Φανερωμένης που είναι η προστάτιδα της Λευκάδας και σημαντικός τόπος προσκυνήματος, σε απόσταση 3 χλμ. από τη πόλη



**Εικόνα 24: Μονή Φανερωμένης**

Στη Λευκάδα δραστηριοποιούνται επίσης πολλά σωματεία, σύλλογοι και οργανισμοί, προάγουν το σύγχρονο πολιτισμό, όπως:

- Η Φιλαρμονική Εταιρεία Λευκάδος, η οποία ιδρύθηκε το 1850 και σήμερα διαθέτει 1000 μέλη. Στην Φιλαρμονική λειτουργεί Μουσική σχολή, Μπάντα, Μπαντίνια και Μουσικά Σύνολα.



**Εικόνα 25: Φιλαρμονική Εταιρεία Λευκάδας**

- Ο Μουσικοφιλολογικός Όμιλος «Ορφεύς», ο οποίος ιδρύθηκε το 1937 και προάγει το σύγχρονο πολιτισμό με ποικίλες δραστηριότητες (συναυλίες, λογοτεχνικές βραδιές, μουσικά πορτρέτα, θεατρικές παραστάσεις, εκθέσεις ζωγραφικής κλπ.)



- Η Κινηματογραφική Λέσχη, η οποία ιδρύθηκε το 1970 και προέβαλλε ποιοτικές ταινίες στον Δημοτικό Κινηματογράφο «ΑΠΟΛΛΩΝ» έως το 2016 όπου και καταστράφηκε.
- Η Νέα χορωδία Λευκάδας, Μουσικοχορευτικός Όμιλος, η οποία ιδρύθηκε το 1964. Διαθέτει Χορωδιακό Τμήμα (Μικτή Χορωδία – Τμήμα Τροβαδούρων) και Χορευτικό Τμήμα (Μεγάλο χορευτικό και Παιδικό χορευτικό), τα οποία έχουν πραγματοποιήσει εμφανίσεις στην Ελλάδα και στο εξωτερικό.
- Ο Όμιλος «Πήγασος», ο οποίος ιδρύθηκε το 1990 και σήμερα αποτελείται από 280 περίπου χορευτές και χορεύτριες, όλων των ηλικιών.
- Η Φιλαρμονική Ένωση Άγγελος Σικελιανός, ένα νεότευκτο σωματείο που έχει σαν κύριο στόχο και σκοπό να συμβάλλει στην προώθηση και ανάπτυξη της μουσικής τέχνης, παράδοσης και παιδείας

### **Κοινότητα Άγ. Νικήτα**

Βρίσκεται στη δυτική πλευρά του νησιού, 13 χλμ. από τη πόλη της Λευκάδας. Πρόκειται για παραδοσιακό οικισμό, κτισμένο αμφιθεατρικά, ο οποίος έχει εξελιχθεί σε σημαντικό τουριστικό θέρετρο.

### **Κοινότητα Αλέξανδρου**

Το χωριό Αλέξανδρος βρίσκεται στο όρος Σκάροι που φιλοξενεί το μοναδικό στα Ιόνια Νησιά δάσος από δρύες (βελανιδιές). Οι περισσότεροι κάτοικοί του, έχουν μεταφερθεί στον παραθαλάσσιο οικισμό Νικιάνα, που βρίσκεται 9 χλμ. από τη πόλη της Λευκάδας. Στην περιοχή δραστηριοποιείται ο Πολιτιστικός Σύλλογος Νικιάνας «Οι Σκάροι» που ιδρύθηκε το 1991 και σήμερα απαρτίζεται από 150 μέλη, αναπτύσσοντας έντονη πολιτιστική δραστηριότητα. Στη Νικιάνα λειτουργεί Περιφερειακό Ιατρείο.



**Εικόνα 26: Τοπική Κοινότητα Αλέξανδρου - Νικιάνας**

### **Κοινότητα Απόλπαινας**

Σε απόσταση 2 χλμ. από τη πόλη της Λευκάδας απλώνεται, από τον Ελαιώνα της πόλης ως και τους πρόποδες γραφικότατου λόφου, το χωριό της Απόλπαινας. Πιθανόν η ονομασία του χωριού να συνδέεται με τη λατρεία κατά την αρχαιότητα, του «Ιαματικού-Θεραπευτή» Απόλλωνα (Απόλλων + παιάν). Στην Απόλπαινα, στα δυτικά του χωριού, λίγο πριν τη παραλία του Αγίου Ιωάννη (Ιόνιο Πέλαγος), υπάρχει σπήλαιο πλούσιο σε σταλακτίτες, αλλά αναξιοποίητο ακόμη. Στα διοικητικά όρια της Απόλπαινας βρίσκεται ημονή της Οδηγήτριας κτισμένη στα μέσα του 15<sup>ου</sup> αιώνα.

### **Κοινότητα Καλαμιτσίου**

Στην νοτιοανατολική πλευρά της Λευκάδας χτισμένο στη πλαγιά του βουνού Ράχη, 23 χλμ. από τη πόλη της Λευκάδας βρίσκεται το Καλαμίτσι, ένας από τους παραδοσιακούς οικισμούς του νησιού. Η θέση του, αθέατη από τη πλευρά της θάλασσας, επιλεγμένη έτσι ώστε να προστατεύεται από τις επιδρομές των πειρατών. Κύρια ασχολία των κατοίκων της υπήρξε η καλλιέργεια σιτηρών, λόγος για τον οποίο υπάρχουν ανεμόμυλοι στους τριγύρω λόφους. Από τις παλιές εκκλησίες και ξωκλήσια ξεχωρίζει η Παναγία των Κήπων.

### **Κοινότητα Καρυώτων**

Οι Καρυώτες είναι σύγχρονος οικισμός, ο οποίος μεταφέρθηκε από την αρχική του τοποθεσία για λόγους κατολίσθησης. Απέχει 4 χλμ. από τη πόλη της Λευκάδας και βρίσκονται μπροστά στον ιστορικό λόφο «Κουλμός» στον οποίο βρίσκονται ερείπια από την ακρόπολη της αρχαίας πόλης Νηρίκου, πρωτεύουσας του νησιού.

Στους Καρυώτες βρίσκεται ο χώρος των πρώτων Αλυκών Αλεξάνδρου, που δημιουργήθηκαν τον 17ο αιώνα και αποτελούν σημαντικό βιομηχανικό μνημείο και έχει χαρακτηριστεί από το Υπουργείο Πολιτισμού ως διατηρητέο μνημείο. Οι Αλυκές, λειτούργησαν μέχρι το 1988 διατηρώντας τη δομή των ενετικών σχεδίων.

### **Κοινότητα Τσουκαλάδων**

Οι Τσουκαλάδες απαντώνται στη βορειοδυτική πλευρά του νησιού και έχουν σημαντική πολιτιστική παράδοση, που συνεχίζεται μέχρι σήμερα. Διαθέτει δραστήριο Πολιτιστικό Σύλλογο, με αξιόλογα τμήματα (θεατρικό, χορευτικό). Κάθε Αύγουστο διοργανώνει πολιτιστικές και άλλες εκδηλώσεις που έχουν τίτλο «Βεργίνεια». Στην περιοχή των Τσουκαλάδων βρίσκεται η παραλία Πευκούλια και το ανεξερεύνητο σπήλαιο του Αι Γιάννη.

### **Κοινότητα Κατούνας**

Η Κατούνα βρίσκεται σε απόσταση 8 χλμ. από τη πόλη της Λευκάδας στον ανατολικό άξονα του νησιού. Παραδοσιακός οικισμός με παλαιά σπίτια και με ιδιαίτερα όμορφη πλατεία στο κέντρο του. Η εκκλησία της Παναγίας, διαθέτει αξιόλογο καμπαναριό, τέμπλο και εικόνες.

Η Λυγιά βρίσκεται 5 χλμ. από την πόλη και 3 από την Κατούνα, της οποίας αποτελεί επίγειο. Είναι ένα μικρό ψαροχώρι που διαθέτει την πιο αξιόλογη ιχθυόσκαλα του νησιού με πολλά ψαροκάικα και γρι-γρι. Η Λυγιά διαθέτει μικρή τουριστική υποδομή.

#### **1.2.1.6.2 Δημοτική Ενότητα Απολλωνίων**

Αποτελείται από 13 Τοπικές Κοινότητες (Βασιλική, Άγιος Ηλίας, Άγιος Πέτρος, Πόντι & Ρουπακάς, Αθάνι & Άγ. Νικόλαος Νηράς, Βουρνικάς, Δράγανο & Πανωχώρι, Εύγηρος & Σύβοτα, Κομηλιό, Κοντάραινα, Μαραντοχώρι, Νικολή, Μανάσι και Άγιος Βασίλειος, Σύβρος, Χορτάτα) και καταλαμβάνει περίπου το 1/3 του νησιού. Περιλαμβάνει όλη τη μεγάλη νότια κοιλάδα, ένα μεγάλο και πολύ εύφορο κάμπο, τα ψηλά βουνά κάτω από την κεντρική Λευκάδα, τις σχετικά ήμερες νοτιοανατολικές ακτές του νησιού, τη χερσόνησο και το ακρωτήριο του Λευκάτα και τέλος τις απόκρημνες δυτικές ακτές που σχηματίζουν τις ωραιότερες παραλίες του νησιού. Η περιοχή έχει πολλά νερά, πλούσια βλάστηση, όμορφα δάση, φαράγγια και σπήλαια.

### **Κοινότητα Βασιλικής**

Η Βασιλική έχει γνωρίσει μεγάλη τουριστική ανάπτυξη, με κύριο πόλο έλξης τη νομόνημη παραλία που φτάνει μέχρι την άκρη του κόλπου στην Πόντη. Το λιμάνι της Βασιλικής συνδέεται τακτικά με τα νησιά Ιθάκη και Κεφαλονιά εξυπηρετώντας πολλούς τουρίστες που επιθυμούν να γνωρίσουν και άλλα νησιά του Ιονίου. Στην Βασιλική λειτουργεί Κέντρο Υγείας, αστυνομικό τμήμα και υποθηκοφυλακείο.

Η περιοχή έχει κατοικηθεί από πολύ νωρίς. Ευρήματα της Παλαιολιθικής και περισσότερα της Νεολιθικής Περιόδου (3.500 π.Χ. περίπου) ανακαλύφθηκαν από έρευνες του Dorpfeld στη Χοιροσπηλιά της Ευγήρου και τα οποία εκτίθενται στο Αρχαιολογικό Μουσείο της Λευκάδας. Στην κοιλάδα της Βασιλικής, σύμφωνα με την Αρχαιολογική Υπηρεσία, υπάρχουν διάσπαρτα αρχαία οικοδομικά λείψανα που ανήκουν πιθανόν σε αρχαία πόλη. Από την άλλη πλευρά της Βασιλικής, στα δυτικά, απλώνεται η χερσόνησος και το ακρωτήριο του Λευκάτα, όπου ο μύθος θέλει την ποιήτρια Σαπφώ να δίνει τέλος στη ζωή της.

### **Κοινότητα Άγ. Ηλία**

Ο Άγιος Ηλίας είναι ορεινό χωριό που βρίσκεται κάτω από το μοναδικό για την πανοραμική του θέα οροπέδιο της Ελάτης. Η πρόσβαση γίνεται από ασφαλτοστρωμένους δρόμους 5 χλμ. πάνω από το Συβρό. Βορειοδυτικά υψώνεται το ψηλότερο βουνό της Λευκάδας, τα Σταυρωτά. Σε μία από τις χαράδρες του βρίσκεται το παλιό γραφικό εκκλησάκι της Αγίας Παρασκευής.

### **Κοινότητα Αθανίου**

Το Αθάνι βρίσκεται στη ΝΔ πλευρά του νησιού και απέχει 35 χλμ. από την πόλη της Λευκάδας. Είναι ημιορεινό χωριό (υψόμετρο 382 μ.), χτισμένο μέσα σε πλούσιους ελαιώνες. Στην περιοχή υπάρχει το μοναστήρι του Αγίου Κήρυκου που ιδρύθηκε επί τουρκοκρατίας. Γκρεμίστηκε από τους σεισμούς και ξαναχτίστηκε επανειλημμένα.. Κοντά στη μονή υπάρχουν λείψανα αρχαίου κτιρίου, καθώς επίσης και στη θέση "Σωτήρω", τα οποία έχει εντοπίσει η Αρχαιολογική Υπηρεσία. Ο δρόμος από το Αθάνι κατευθύνεται με διακλαδώσεις σε τρεις μοναδικές αμμώδεις παραλίες, το Γυαλό, τους Εγκρεμούς και το Πόρτο Κατσίκι.

Λίγο πριν το φάρο του Λευκάτα, ο δρόμος οδηγεί στο μοναστήρι του Αγίου Νικολάου Ιράς ή Νηράς, ένα αξιόλογο ιστορικό μοναστήρι που ιδρύθηκε πιθανότατα στις αρχές του 17ου αιώνα, το 1637 ή και παλαιότερα. Το τέμπλο του είναι σύγχρονο με τις εικόνες του που έγιναν το 1799. Ο φάρος χτίστηκε πάνω σε αρχαίο ναό αφιερωμένο στον Απόλλωνα. Το κυριότερο ιερό της Λευκάδας, το οποίο αναφέρεται συχνά στις αρχαίες πηγές, ήταν αυτό του Απόλλωνα Λευκάτα. Βρίσκεται στο νότιο άκρο του νησιού, στο απόκρημνο ομώνυμο ακρωτήριο που είναι γνωστό ως Δουκάτο ή και, όπως αναφέρεται σε παλιούς ιταλικούς χάρτες, ως Salto di Saffo (άλμα της Σαπφούς). Στην κορυφή του λόφου εντοπίστηκαν από τον W. Dorpfeld λείψανα αρχαίων οικοδομημάτων που ανήκουν στο συγκρότημα του τεμένους.

### **Κοινότητα Βουρνικών**

Σε απόσταση 5 χλμ. από τη Βασιλική βρίσκεται το ο ημιορεινός οικισμός (υψόμ. 330 μ.) Βουρνικά, στη θέση Ροδάκι, απ' όπου φαίνεται όλος ο κόλπος της Βασιλικής. Εκεί σώζεται η ερειπωμένη μονή του Αγίου Ιωάννη, η οποία πιθανολογείται ότι χτίστηκε το 1654.

Στο Βουρνικά υπάρχει επίσης ο ναός του Αγίου Ιωάννη του Προδρόμου. Θεωρείται ως η παλαιότερη εκκλησία των βυζαντινών χρόνων στη Λευκάδα

### **Κοινότητα Δράγανου**

Το Δράγανο ξεχωρίζει για λιθόκτιστα σπίτια και τα στενά δρομάκια. Εκεί υπάρχει ένα ελαιοτριβείο που χαρακτηρίζεται ως ιστορικά διατηρητέο μνημείο. Αποτελεί αξιόλογο δείγμα πρωτοβιομηχανικού κτιρίου για την επεξεργασία αγροτικών προϊόντων και είναι σημαντικό

στη μελέτη της ιστορίας της αρχιτεκτονικής. Στο Δράγανο υπάρχει και ο ναός της Υπαπαντής με αξιόλογες εικόνες των Λευκαδίων αγιογράφων Γαζή και Σίδερη. Εδώ βρίσκονται δύο ενδιαφέροντα συμπλέγματα πηγαδιών από την Τουρκοκρατία, τους Ενετούς, τους Άγγλους και σύγχρονους.

### **Κοινότητα Άγ. Πέτρου**

Το χωριό Άγιος Πέτρος αποτελείται από έναν αγροτικό οικισμό με εντυπωσιακή θέα προς τον κάμπο της Βασιλικής και προς την κορυφογραμμή των Σταυρωτών, του υψηλότερου βουνού του νησιού. Πήρε το όνομά του από την ομώνυμη εκκλησία του Αγίου Πέτρου, που κτίστηκε το 14ο αιώνα. Είναι το μεγαλύτερο χωριό της περιοχής και οι κάτοικοί του ασχολούνται με αγροτικές καλλιέργειες.

Η εκκλησία του χωριού, Άγιος Αθανάσιος, ένας ευρύχωρος μονόχωρος ναός με κεραμοσκεπή είναι στο κέντρο του χωριού. Μια ακόμα όμορφη εκκλησία στο χωριό είναι η εκκλησία των Αγίων Αποστόλων με τέμπλο του Ηλία Μεντσικώφ από το 1890.

Το χωριουδάκι του Ρουπακιά διατηρεί τα αγροτόσπιτά του σε καλή κατάσταση. Λιτά, πέτρινα με κεραμοσκεπές, στέκουν σαν φύλακες μιας άλλης ξε-χασμένης εποχής. Δίπλα ο καταρράκτης του Ρουπακιά με νερό που χύνεται ορμητικά κυρίως τους χειμωνιάτικους μήνες. Όλη η περιοχή είναι ξεχωριστής ομορφιάς με σπάνια είδη χλωρίδας, με δάσος, με φαράγγι, με τρεχούμενα νερά και με αξιοποιήσιμα μονοπάτια.

Ο οικισμός Πόντι βρίσκεται 1 χλμ μακριά από το κεντρικό χωριό της Βασιλικής στο νοτιότερο άκρο του νησιού. Απέχει περίπου 38km από την πόλη της Λευκάδας.

Στον Άγιο Πέτρο λειτουργεί Περιφερειακό Ιατρείο, το οποίο υπάγεται στο Κέντρο Υγείας Βασιλικής.

### **Κοινότητα Εύγηρου**

Μετά το Μαραντοχώρι συναντάμε το χωριό Ευγηρός. Εδώ κατά τον Dorfheld βρίσκεται η Χοιροσπηλιά του Ευγηρού και ανατολικά ο βαθύς όρμος Σύβοτα, που προσφέρει ασφαλές αγκυροβόλιο σε πολλά σκάφη. Στο μικρό λιμάνι στα Σύβοτα, ονομαστές ψαροταβέρνες, από τις καλύτερες του νησιού, που λειτουργούν όλο το χρόνο, συγκεντρώνουν πολλούς ξένους αλλά και ντόπιους.



**Εικόνα 27: Τοπική Κοινότητα Εύγηρου & Σύβοτων**

### **Κοινότητα Κομηλιού**

Μετά τον Άγιο Πέτρο στο δρόμο προς τις δυτικές παραλίες συναντάμε το Κομηλιό. Στο Κομηλιό ο ναός του Αγίου Αθανασίου χτισμένος στα χρόνια της Τουρκοκρατίας, είναι κρυμμένος σχεδόν μέσα στη γη. Μικρός και χωρίς εικονογράφηση μαρτυρά τα δύσκολα χρόνια εκείνης της εποχής.

### **Κοινότητα Κοντάραινας**

Στον κεντρικό δρόμο από Βασιλική προς Λευκάδα ο δρόμος περνά από το χωριό Κοντάραινα, πολλά από τα σπίτια του οποίου αποτελούν ένα αξιόλογο δείγμα αγροτικών σπιτιών της περιοχής. Στην Κοντάραινα ο επισκέπτης μπορεί να θαυμάσει το ναό της Παναγίας, από τους μεγαλύτερους της υπαίθρου με ύψος που ξεπερνά τα 12 μέτρα. Ο σημερινός ναός είναι από τα μέσα του 19ου αιώνα. Ερείπια του παλαιότερου βρίσκονται στη βορειοανατολική πλευρά του. Ακόμα μια όμορφη εκκλησία στην Κοντάραινα είναι ο Άγιος Σπυρίδωνας. Βρίσκεται στο κέντρο του χωριού και μαρτυρά την παλαιότερη ευημερία του τόπου.

Στην Κοντάραινα, είναι εγκατεστημένο το Πυροσβεστικό κλιμάκιο Βασιλικής.

### **Κοινότητα Μαραντοχωρίου**

Το Μαραντοχώρι είναι κεφαλοχώρι με σημαντική παράδοση. Κοντά στο χωριό, στη θέση Μπισά υπάρχει το μοναστήρι του Αγίου Γεωργίου. Η ίδρυσή του υπολογίζεται γύρω στα τέλη του 16ου αιώνα. Στις θέσεις Μάρμαρα, Πυργί και Κλεισμάτια η Αρχαιολογική Υπηρεσία έχει εντοπίσει λείψανα αρχαίων πύργων. Στην περιοχή βρίσκεται επίσης και μια μικρή φυσική



λίμνη, η λίμνη του Μαραντοχωριού, σημαντικός υδροβιότοπος για πολλά είδη χλωρίδας και πανίδας.

### **Κοινότητα Νικολή**

Ανατολικά από τον κεντρικό δρόμο που κατευθύνεται από τον Άγιο Πέτρο προς τα βόρεια, άλλος μικρότερος δρόμος οδηγεί στο Νικολή και το Μανάσι, δύο μικρούς γραφικούς οικισμούς. Τρία χιλιόμετρα περίπου ανατολικά από τη Νικολή υπάρχει η μονή του Αγίου Νικολάου. Κάποτε ήταν το καθολικό μικρού μοναστηριού στην περιοχή. Η μοναδική είσοδος υπάρχει στη νότια πλευρά του ναού και στο υπέρθυρό της υπάρχει λαξεμένος σταυρός με επιγραφή. Ερείπια γύρω από το ναό επιβεβαιώνουν την ύπαρξη της μονής. Σύμφωνα με μια μαρτυρία ο ναός χτίστηκε το 1651.

### **Κοινότητα Σύβρου**

Όλη η περιοχή του Σύβρου παρουσιάζει ιδιαίτερες και ποικίλες ομορφιές. Χαμηλότερα κυριαρχούν οι ελιές, ενώ καθώς το υψόμετρο μεγαλώνει εμφανίζονται αρκετά πλατάνια. Ο τόπος έχει πολλά νερά και αρκετές καλλιέργειες. Σύμφωνα με τα λεγόμενα παλιών αγροτών, ο Σύβρος είχε τους περισσότερους νερόμυλους, 24 συνολικά, για τις ανάγκες των ντόπιων. Εδώ είναι και οι πηγές του φαραγγιού της Κερασιάς, καθώς και το όμορφο δάσος της Δάφνης. Κοντά στο Σύβρο βρίσκεται και η σπηλιά Καρούχα, που αξίζει κανείς να την επισκεφθεί.

Στο Σύβρο λειτουργεί Περιφερειακό Ιατρείο, το οποίο υπάγεται στο Κέντρο Υγείας Βασιλικής, καθώς και αστυνομικός σταθμός.

### **Κοινότητα Χορτάτων**

Πάνω από το Κομηλιό προς τα βόρεια βρίσκονται τα Χορτάτα, ένα μεγάλο χωριό με εξαιρετική θέα προς τη δύση και το νότο. Η παράδοση θέλει τους κατοίκους του χωριού πρόσφυγες από την Κάτω Ιταλία. Η αγορά οκτώ χάλκινων αντικειμένων γεωμετρικών χρόνων από αγρότη της κοινότητας Χορτάτων οδήγησε τον W. Dörpfeld σε μικρή ανασκαφική έρευνα το έτος 1905 στη θέση Σπηλιά. Στις κοιλότητες των βράχων εντοπίστηκαν κατάλοιπα προσφορών, όστρακα αγγείων, τμήματα πήλινων ειδωλίων κλασικών και ελληνιστικών χρόνων και ένα λυχνάρι ρωμαϊκών χρόνων. Η θέση ταυτίστηκε με χώρο τοπικής λατρείας. Τα χάλκινα αντικείμενα γεωμετρικών χρόνων, τα οποία αγόρασε ο W. Dörpfeld (περόνη, ιππάριο, διπλοί πελέκεις, περίαπτα), αποτελούν, μέχρι στιγμής, τα μόνα αρχαιολογικά τεκμήρια των πρώιμων ιστορικών χρόνων της Λευκάδας πριν από τον αποικισμό των Κορινθίων.

### **1.2.1.6.3 Δημοτική Ενότητα Ελλομένου**

Αποτελείται από τη Δημοτική Κοινότητα του Νυδρίου και 8 ακόμα Τοπικές Κοινότητες (Βαυκερή, Βλυχό, Κατωχώρι, Νεοχώρι, Πλατύστομα, Πόρος, Φτερνό, Χαραδιάτικα). Η συνολική της έκταση είναι 98 τ.χλμ. Χαρακτηρίζεται από την πλούσια βλάστηση, τους γραφικούς όρμους με τις καθαρές παραλίες και ορεινές περιοχές, με παραδοσιακά χωριά.

#### **Κοινότητα Νυδρίου**

Το Νυδρί είναι το πλέον αναπτυγμένο τουριστικά θέρετρο του Δήμου Λευκάδας, με σύγχρονες ξενοδοχειακές εγκαταστάσεις, ενοικιαζόμενα δωμάτια, εστιατόρια, νυχτερινά κέντρα, θαλάσσια σπορ, αλλά και την υπέροχη θέα του κόλπου του Βλυχού και της γύρω περιοχής που το περιβάλλει. Μπροστά του βρίσκονται τα μικρότερα νησάκια Μαδουρή της οικογένειας Βαλαωρίτη, ο Σκορπιός και η Σπάρτη του Ωνάση και το Σκορπίδι

Στα αξιόλογα σημεία της περιοχής, περιλαμβάνονται το φαράγγι του Δημοσάρη με τους θαυματικούς καταρράκτες καθώς και την Κόκκινη Εκκλησία στα Πλατύστομα και τη Μονή Ασωμάτου Αρχάγγελου Μιχαήλ. Στην πεδιάδα μεταξύ Νυδριού και Βλυχού ανακαλύφθηκαν από την αρχαιολογική σκαπάνη τάφοι της αρχαίας εποχής.

#### **Κοινότητα Βαυκερής**

Η Βαυκερή όπως και η γειτονική Εγκλουβή αποτέλεσαν το προπύργιο της ορθοδοξίας στα χρόνια της Τουρκοκρατίας, μιας και τους επετράπη να χτίσουν τότε την Ιερά Μονή του Ασωμάτου Αρχάγγελου Μιχαήλ. Σήμερα η Βαυκερή έχει συγκρατήσει μικρό μέρος των κατοίκων της, οι οποίοι μετεγκαταστάθηκαν στους οικισμούς που βρίσκονται στους πρόποδες του βουνού και στον κάμπο, την Ράχη και το Νυδρί. Τα περισσότερα σπίτια του οικισμού είναι πέτρινα

#### **Κοινότητα Βλυχού**

Η ονομασία Βλυχό προέρχεται από τις περίπου 30 βλύχες που αναβλύζουν νερό κατά μήκος του βουνού της Αμαλής στους πρόποδες του οποίου είναι χτισμένο. Γνώρισε μεγάλη ακμή κατά τα έτη 1910 έως το 1940. Δέκα τουλάχιστον μεγάλα εμπορικά της εποχής διακινούσαν πλήθος εμπορευμάτων προς και από το νησί. Στο Βλυχό χτυπούσε ο οικοδομικός παλμός όλου του νησιού. Ο δε έμπορος Γιάννης Σκλαβενίτης θεωρούνταν ένας από μεγαλύτερους εμπόρους της Δυτικής Ελλάδας.

Στο Βλυχό λειτουργεί Περιφερειακό Ιατρείο και αστυνομικός σταθμός.



Εικόνα 28: Τοπική Κοινότητα Βλυχού

### **Κοινότητα Κατωχωρίου**

Το Κατωχώρι υπήρξε η έδρα του πρώην Δήμου Ελλομένου μεταξύ 1866-1912. Στις αρχές του αιώνα είχε περισσότερους από 1.000 κατοίκους με κινητήρια δύναμη της τοπικής οικονομίας την αμπελοκαλλιέργειας και την οινοποιία. Τις μέρες της ακμής του, θυμίζουν τα τέσσερα παλιά δημαρχιακά κτίρια, οι παλιές φυλακές, οι παλιοί αστυνομικοί σταθμοί, τα 12 ελαιотριβεία και οι 10 εκκλησίες. Στον οικισμό υπάρχει ο πλάτανος του Αγίου Νικολάου με 6,50 μέτρα περιφέρεια, γκρεμός βάθους 150 μέτρων που σχηματίστηκε το 1918 στη θέση Πορτί μετά από κατολίσθηση του βουνού, το δάσος που φυτεύτηκε από τα παιδιά του δημοτικού σχολείου το 1953 και πλήθος αξιόλογων πέτρινων κτιρίων της περιόδου 1880 – 1900. Επίσης αυτούσιο σώζεται το αρχοντικό του Κόντε Καββαδά από το 1700 ο οποίος διετέλεσε πρώτος έπαρχος του νησιού της Λευκάδας.

### **Κοινότητα Νεοχωρίου**

Το Νεοχώρι είχε εγκαταλειφθεί στα χρόνια της δικτατορίας (1967 – 1974) από τους κατοίκους του, οι οποίοι μετοίκησαν στους πρόποδες του βουνού και συγκεκριμένα στις τοποθεσίες Παλαιοκατούνα και Μεγάλο Αυλάκι. Την δεκαετία όμως του 1980 μια ομάδα νέων ανθρώπων, αγόρασαν παλιά σπίτια του χωριού τα οποία τα επισκεύασαν σεβόμενοι απόλυτα το παραδοσιακό χρώμα.

Εκτός από τα παραδοσιακά σπίτια και την εντυπωσιακή θέα προς τον κάμπο του νησιού, ο οικισμός διαθέτει την Παναγία την Ευαγγελίστρια, μοναδική εκκλησία με τρούλο στο νησί καθώς και το ιδιωτικό μουσείο του Παναγιώτη Τσατσούλα το οποίο περιέχει αντίγραφα

μουσικών οργάνων από την αρχαιότητα μέχρι τις μέρες μας καθώς και τον πλούτο λαογραφικού υλικού.

### **Κοινότητα Πλατύστομων**

Τα Πλατύστομα βίωσαν τα τελευταία 40 χρόνια έντονα το φαινόμενο της μετακίνησης του πληθυσμού προς τις παράκτιες περιοχές, που εμφάνιζαν μεγαλύτερες δυνατότητες βιοπορισμού. Οι κάτοικοί του μετοίκησαν κυρίως προς το επίνειό του το Περιγιάλι. Στον οικισμό βρίσκεται το μοναστήρι της Κόκκινης Εκκλησίας, που γνώρισε μεγάλη ακμή κατά το 15ο και 19ο αιώνα. Μέρος της αίγλης του σώζεται ακόμη και σήμερα που μπορεί ο επισκέπτης να δει από τον περίβολο και τα κελιά έως τους χώρους και τον κύριο ναό.

### **Κοινότητα Πόρου**

Ο Πόρος είναι χτισμένος στο βουνό Καμπή και στο παρελθόν μέρος του είχε βουλιάξει λόγω των υπόγειων νερών που διάβρωναν το έδαφος. Σήμα κατατεθέν του χωριού αποτελεί ο πύργος του 6ου αιώνα π.Χ. του οποίου τα ερείπια σώζονται ακόμη στη θέση Πυργί. Ο πύργος είχε κτιστεί από τους Κορινθίους όταν κατέλαβαν το νησί. Είχε ύψος 12 μ. και σύμφωνα με τις νεότερες εκδοχές αποτελούσε ένα είδος «φρυκτωρίας», μετάδοσης δηλαδή οπτικών μηνυμάτων ώστε να ενημερώνεται η μία άκρη του νησιού με την άλλη στην περίπτωση – κυρίως- εισβολέων. Στον οικισμό υπάρχουν αξιόλογες εκκλησίες του 18ου αιώνα και επίσης αξιόλογα κτίρια παλιών γαιοκτημόνων.

### **Κοινότητα Φτερνού**

Πρόκειται για ορεινό οικισμό, ο οποίος κατοικείται τουλάχιστον από τον 16ο αιώνα. Η λαογραφία του χωριού είναι συνδεδεμένη με τον ποιμενικό τρόπο ζωής που όλους αυτούς τους αιώνες ακολουθεί. Στις μέρες μας έχει αλλάξει η όψη του χωριού με δρόμους και καινούργια σπίτια ενώ κατά τους θερινούς μήνες δέχεται αξιόλογο αριθμό επισκεπτών.

### **Κοινότητα Χαραδιάτικων**

Τα Χαραδιάτικα είναι ένα καινούργιο σχετικά χωριό, του οποίου ο πληθυσμός άρχισε να αυξάνει μετά την ένωση των Επτανήσων με την Ελλάδα, λόγω της καθόδου των κατοίκων από τους ορεινούς οικισμούς της Λευκάδας. Σήμερα διαθέτει κάποια αξιόλογα πέτρινα σπίτια, εκκλησίες και καλντερίμια. Τα τρεχούμενα νερά που έρχονται από το Άλατρο έχουν κάνει πολύ

γόνιμο το έδαφος του χωριού και προχωρώντας μέσα στο φαράγγι συναντάει κανείς ακόμη τους παλιούς νερόμυλους, απομεινάρια της αγροτικής ζωής του τόπου και μάρτυρες της ύπαρξης ορμητικών υδάτων που εκμεταλλεύονταν οι κάτοικοι για να αλέσουν τις σοδειές τους.

#### **1.2.1.6.4 Δημοτική Ενότητα Καρυάς**

Αποτελείται από 3 Τοπικές Κοινότητες (Εγκλουβή, Καρυά και Πηγαδισάνοι). Καταλαμβάνει το κεντρικό και κατεξοχήν ορεινό τμήμα του νησιού της Λευκάδας και η συνολική της έκταση είναι 20,2 τ.χλμ. Στα όρια της Ενότητας περιλαμβάνεται και το ψηλότερο σημείο του νησιού, η κορυφή του όρους Σταυρωτά, με υψόμετρο 1.158 μέτρα, οι καταρράκτες της Ακόνης και άλλα φυσικά αξιοθέατα.

#### **Κοινότητα Καρυάς**

Η Καρυά, το ορεινό κεφαλοχώρι του νησιού, απέχει 14 χλμ. από την πόλη της Λευκάδας. Είναι κτισμένη στις καταπράσινες πλαγιές του βουνού σε υψόμετρο 500 μέτρων, ενώ φημίζεται για το άριστο κλίμα της. Τα παραδοσιακά στοιχεία του οικισμού, συνθέτουν η πετρόκτιστη βρύση με τα τρεχούμενα νερά, η πλατεία με τα αιωνόβια πλατάνια, τα πλακόστρωτα δρομάκια, παλιά αλλά και ανακαινισμένα πέτρινα σπίτια, αυλές με πεζούλια, διάσπαρτα ιστορικά εκκλησάκια, ανεμόμυλοι, ξερολιθιές κλπ.



**Εικόνα 29: Τοπική Κοινότητα Καρυάς**

Στο κέντρο του χωριού βρίσκεται η εκκλησία του Αγίου Σπυρίδωνος, η οποία κτίστηκε στα τέλη του 19ου αιώνα. Στους πρόποδες της Καρυάς, στο λιβάδι, βρίσκεται το Μοναστήρι του Άι- Γιάννη του Προδρόμου που χτίστηκε το 1605.



Στη νότια πλευρά του χωριού, στο λιβάδι της Καρυάς υπάρχουν εκτάσεις με καλλιέργειες τοπικών προϊόντων, όπως είναι τα λαθούρια ή λαθύρια, τα ρεβίθια, τα μπιζέλια, η ελιά και τα αμπέλια.

Η Καρυά, έχει αξιόλογη πολιτιστική παράδοση, την οποία διατηρεί ζωντανή με αποκορύφωμα την τριήμερη εκδήλωση της «Αναπαράστασης του Χωριάτικου γάμου» που θεωρείται μια από τις σπουδαιότερες πολιτιστικές εκδηλώσεις της Λευκάδας. Διαθέτει ιδιωτικό Λαογραφικό Μουσείο με παραδοσιακά εκθέματα, που φέρνει τον επισκέπτη κοντά στον τρόπο ζωής των κατοίκων του χθες.

Στην Καρυά δραστηριοποιείται ο πολιτιστικός σύλλογος «Απόλλων», που ιδρύθηκε το 1956 και λειτουργεί τμήματα μουσικής, χορού και θεάτρου.

Στην Καρυά λειτουργεί Περιφερειακό Ιατρείο, το οποίο υπάγεται στο Κέντρο Υγείας Βασιλικής, αστυνομικό τμήμα και υποθηκοφυλακείο.

### **Κοινότητα Εγκλουβής**

Η Εγκλουβή βρίσκεται τέσσερα χιλιόμετρα μετά την Καρυά, σε υψόμετρο 730 μέτρων και είναι το ορεινότερο χωριό του νησιού. Ο οικισμός διακρίνεται για τα πέτρινα σπίτια με τις τοξωτές αυλόπορτες, τα λιθόστρωτα δρομάκια και την πλατεία με τα πλατάνια. Κύρια ασχολία των κατοίκων η καλλιέργεια της ονομαστής φακής Εγκλουβής καθώς και η αμπελοκαλλιέργεια. Λίγο πιο πάνω από το χωριό και σε υψόμετρο 900μ.βρίσκεται το εκκλησάκι του Αγίου Δονάτου και απέναντι μια σειρά από πηγάδια, αλώνια, ανεμόμυλοι και ο οικισμός των «βόλτων»(μικροί θολωτοί πέτρινοι οικίσκοι σε σχήμα φούρνου) που εξυπηρετούσε τους καλλιεργητές για τη θερινή διαμονή τους.

### **Κοινότητα Πηγαδησάνων**

Ο οικισμός Πηγαδησάνοι απέχει ένα χιλιόμετρο από την Καρυά και 12 χιλιόμετρα από την Λευκάδα. Το χωριό είναι χτισμένο σε καταπράσινη πλαγιά του βουνού, μέσα στις ελιές και προσφέρει αξιόλογη θέα. Κάθε χρόνο διοργανώνεται η Γιορτή Κρασιού που προσελκύει πλήθος επισκεπτών. Διασχίζοντας τις γειτονιές του κάτω χωριού, απαντάται η περιοχή των Μάρκων, όπου βρίσκεται πέτρινο παλιόγεφύρι, πηγές νερού, παλιός νερόμυλος και βρύσης.

Στην άκρη του κάμπου της Καρυάς, βρίσκεται το μοναστήρι του Αγίου Ιωάννου του Προδρόμου, γνωστό στους ντόπιους ως «Αη Γιάννης στο Λιβάδι». Ιδρύθηκε το 1605 και για μια περίοδο τριών αιώνων έπαιξε σημαντικό ρόλο στην οικονομική και πνευματική ζωή του νησιού.



#### **1.2.1.6.5 Δημοτική Ενότητα Σφακιωτών**

Αποτελείται από 7 Τοπικές Κοινότητες (Λαζαράτα, Σπανοχώρι, Πινακοχώρι, Κάβαλος, Ασπρογερακάτα, Δρυμώνας, Εξάνθεια). Βρίσκεται στο κεντρικό και βόρειο τμήμα του νησιού και η συνολική της έκταση είναι 29.700 στρ.Οι οικισμοί βρίσκονται χτισμένοι σε υψόμετρο 400 έως 500 μέτρων ενώ το δομημένο περιβάλλον χαρακτηρίζεται από την τοπική αρχιτεκτονική φυσιογνωμία.



**Εικόνα 30: Δημοτική Ενότητα Σφακιωτών**

#### **Κοινότητα Λαζαράτων**

Τα Λαζαράτα ήταν η έδρα του Δήμου Σφακιωτών. Αξιόλογοι είναι οι ναοί του Αγίου Διονυσίου και του Αγίου Σπυρίδωνα, του 18<sup>ου</sup> αιώνα, με θαυμάσια τέμπλα και εντυπωσιακά καμπαναριά. Στα Λαζαράτα λειτουργεί Περιφερειακό Ιατρείο.

#### **Κοινότητα Ασπρογερακάτων**

Παραδοσιακός οικισμός με πλακόστρωτη πλατεία που την σκεπάζουν αιωνόβια πλατάνια. Αξιόλογα θρησκευτικά μνημεία αποτελούν το εκκλησάκι της Ανάληψης και η εκκλησία του Αγίου Ιωάννη. Στον οικισμό υπάρχει το ιστορικό πηγάδι του Φρυά που έχτισαν οι Άγγλοι τον 18ο αιώνα και τα παλιότερα χρόνια υδροδοτούσε όλα τα γειτονικά χωριά.

#### **Κοινότητα Δρυμώνας**

Παραδοσιακός οικισμός με παλιά πέτρινα σπίτια, χτισμένα με τη Λευκαδίτικη αρχιτεκτονική και ανηφορικά πλακόστρωτα μονοπάτια. Είναι χτισμένος σε μια πλαγιά με θέα προς το Ιόνιο.

### **Κοινότητα Εξάνθειας**

Παραδοσιακός οικισμός, αμφιθεατρικά χτισμένος, με στενά πλακόστρωτα και μικρά διώροφα σπίτια ιδιαίτερης τοπικής αρχιτεκτονικής. Στην Εξάνθεια λειτουργεί Περιφερειακό Ιατρείο.

### **Κοινότητα Κάβαλου**

Παραδοσιακός οικισμός, χτισμένος στο πιο ψηλό σημείο της περιοχής, με θέα στο Ιόνιο. Αξιόλογα θρησκευτικά μνημεία αποτελούν ο ναός της Αγίας Αικατερίνης και του Αγίου Νικολάου που διαθέτει εξαιρετικές αγιογραφίες του Σπύρου Γαζή. Ένα χιλιόμετρο βορειοανατολικά του χωριού, βρίσκεται το ξωκλήσι του Παντοκράτορα, όπου στην πόρτα του υπάρχουν ανώθυρα από αρχαίους ελληνικούς ναούς.

Στον οικισμό υπάρχει το Κοντομίχαιο Λαογραφικό Μουσείο που στεγάζεται στο παλιό κτίριο του Δημοτικού Σχολείου Καβάλου, σε ένα πευκόφυτο χώρο. Στους χώρους του Μουσείου εκτίθενται συλλογή εργαλείων από διάφορα επαγγέλματα (όπως του τσαγκάρη, του γεωργού, του μαραγκού, του κουρέα, του χτίστη, του σιτά, του καλατζή, του ξυλοκόπου κ.α.), αναπαραστάσεις χώρων του Λευκαδίτικου σπιτιού (κουζίνα, φούρνος), συλλογή παλαιών φωτογραφιών, καθώς και συλλογή με υφαντά και παραδοσιακές φορεσιές.

Μεταξύ του χωριού Κάβαλος και της Απόλπαινας, υπάρχει το φαράγγι της Μέλισσας, όπου σώζονται ερείπια μικρών οικισμών. Ανάμεσα τους υπάρχουν πολύ παλιοί νερόμυλοι, ίσως οι παλαιότεροι του νησιού.

### **Κοινότητα Πινακοχωρίου**

Γραφικό χωριό, με θέα προς τη θάλασσα και το λιβάδι της Καρυάς. Αξιόλογο θρησκευτικό μνημείο αποτελεί το πέτρινο εκκλησάκι του Αγίου Θωμά.


### **Κοινότητα Σπανοχωρίου**

Παραδοσιακό χωριό, χτισμένο στην κορυφή ενός απ΄τους πολλούς λόφους που υπάρχουν στην περιοχή, με χαρακτηριστικά πέτρινα σπίτια, πλακόστρωτους δρόμους και μονοπάτια. Διαθέτει βιβλιοθήκη που φιλοξενεί 3.500 τίτλους βιβλίων και λειτουργεί και ως αναγνωστήριο. Ο ναός των Ταξιαρχών, κτίστηκε στα μέσα του 18ου αιώνα και ξεχωρίζει για τις όμορφες αγιογραφίες του Σπύρου Γαζή, που χρονολογούνται από το 1886.

### 1.2.1.6.6 Δημοτική Ενότητα Καλάμου

Το νησί Κάλαμος βρίσκεται ΝΑ της Λευκάδας, μεταξύ των νησιών Μεγανήσι, Καστός και της ακτής της Ακαρνανίας. Το νησί έχει επιφάνεια 25 τ.χλμ. και μήκος (ΝΔ – ΒΑ) 12 χμ. Το έδαφος είναι κυρίως ορεινό, με μια βουνοκορφή να διατρέχει όλο το μήκος του και απότομες πλαγιές που καταλήγουν στη θάλασσα. Στο κέντρο του νησιού, βρίσκεται το ψηλότερο σημείο της με ύψος 745 μ. (κορυφή Βουνί). Οι ακτές του είναι βραχώδεις και αλίμενες στο μεγαλύτερο μέρος τους, σχηματίζουν δύο σχετικώς μεγάλους όρμους: το Γερολιμιώνα και το λιμάνι Πόρτο Λεόνε. Οι πρώτες ενδείξεις κατοίκησης του νησιού ανάγονται στη Νεολιθική εποχή. Είναι βέβαιο ότι ο Κάλαμος κατοικούνταν επίσης στη Μυκηναϊκή και στην Κλασική περίοδο.

Έχει 2 οικισμούς, τον Κάλαμο στα ΝΔ και την Επισκοπή στη βόρεια ακτή. Στην περιφέρεια των δύο αυτών χωριών υφίστανται δύο μικρότεροι δορυφορικοί οικισμοί, το Κάστρο και η Αγραπιδιά. Παλαιότερα υπήρχε και τρίτο χωριό στο νησί, το Κεφάλι, το οποίο έχει εγκαταλειφθεί και σήμερα απομένουν μοναχά ερειπωμένα σπίτια στο βουνό και στο λιμάνι.



Εικόνα 31: Δημοτική Ενότητα Καλάμου

Η οικονομία του νησιού στηρίζεται στην κτηνοτροφία, την ελαιοκομία και την αλιεία ενώ οι νέοι ακολουθούν κατά παράδοση το επάγγελμα του ναυτικού. Η επικοινωνία με την ηπειρωτική χώρα γίνεται με καΐκια που εκτελούν δρομολόγια από και προς τον Μύτικα.

Κοντά στην Επισκοπή βρίσκεται το Κάστρο του Καλάμου, το λεγόμενο «Καστρομονάστηρο». Σώζονται μόνο τμήματα από τα ψηλά πέτρινα τείχη του με τις όμορφες καμάρες εσωτερικά, που γίνονται πολεμίστρες εξωτερικά. Στο νησί υπάρχει πευκοδάσος, που αποτελεί βιότοπο για πολλά είδη πουλιών.

Στον Κάλαμο λειτουργεί εξατάξιο δημοτικό σχολείο και περιφερειακό ιατρείο.

#### 1.2.1.6.7 Δημοτική Ενότητα Καστού

Περιλαμβάνει τον (ή την) Καστό, μια μικρή νησίδα του Ιονίου Πελάγους με επιφάνεια 5,1 τ.χλμ., απέναντι από τη δυτική ακτή της Αιτωλοακαρνανίας και νότια του νησιού Κάλαμος. Το νησί διαθέτει έναν ομώνυμο παραθαλάσσιο οικισμό, στο μέσο της ανατολικής πλευράς του, σε ένα παρθένο και προφυλαγμένο κόλπο με αμμουδερή παραλία.. Ο πληθυσμός των περίπου 120 μόνιμων κάτοικων, αυξάνεται τους καλοκαιρινούς μήνες, κυρίως από την επίσκεψη τουριστικών σαφών. Ο οικισμός έχει ιδιαίτερα παραδοσιακά χαρακτηριστικά, με τα πέτρινα σπίτια, τους ελαιώνες, τα παλαιά ελαιοτριβεία και τον ανεμόμυλο ο οποίος διατηρεί το μηχανισμό του

Εικόνα 32: Δημοτική Ενότητα Καστού



Ο Καστός είναι η μικρότερη κατοικήσιμη νησίδα των Επτανήσων και προσαρτήθηκε στην Ελλάδα το 1864. Παλαιότερα αποτελούσε μέρος της επαρχίας Ιθάκης και είχε πληθυσμό 285 κατοίκων(το 1950) και δημοτικό σχολείο.

Οι κάτοικοι ασχολούνται με την αλιεία, την καλλιέργεια σιτηρών και σταφυλιών και την παραγωγή κρασιού. Όπως και ο Κάλαμος, επικοινωνεί με την ακτή της Αιτωλοακαρνανίας με καΐκια, από και προς το απέναντι χωριό Μύτικα, που απέχει 6 ν.μίλια

Βόρεια από το λιμάνι του Καστού, στον Άγιο Αιμιλιανό βρίσκεται η Φωκότρυπα, μία σπηλιά με περίπου 30 μέτρα βάθος και μικρή αμμουδιά στο εσωτερικό της.

Στον Καστό λειτουργεί Περιφερειακό Ιατρείο.

## **1.2.2. Συνοπτική Αποτύπωση του Ευρύτερου Περιβάλλοντος Δραστηριοποίησης του Δήμου**

### **1.2.2.1. Χρηματοδοτικά εργαλεία της περιόδου 2020-2023**

Για τη χρηματοδότηση των έργων τους οι ΟΤΑ Α' Βαθμού μπορούν :

- είτε να διεκδικήσουν επιχορήγηση από το ΕΣΠΑ 2014-2020 ή από το Πράσινο Ταμείο
- είτε να προχωρήσουν μέσω Δανεισμού από το Ταμείο Παρακαταθηκών και Δανείων
- είτε να ενεργοποιήσουν ιδιωτικές επενδύσεις
- την υποβολή προτάσεων για ένταξη στο πρόγραμμα ΦΙΛΟΔΗΜΟΣ

Οι παραπάνω πηγές χρηματοδότησης αναλύονται στη συνέχεια.

#### **1.2.2.1.1 Α. Το Εθνικό Στρατηγικό Πλαίσιο Αναφοράς 2014-2020**

Την προγραμματική περίοδο 2014 – 2020, η Πολιτική Συνοχής της Ευρωπαϊκής Ένωσης θα χρηματοδοτηθεί από τα Ευρωπαϊκά Διαρθρωτικά και Επενδυτικά Ταμεία (ΕΔΕΤ) και συγκεκριμένα:

- (α) το Ευρωπαϊκό Ταμείο Περιφερειακής Ανάπτυξης,
- (β) το Ευρωπαϊκό Κοινωνικό Ταμείο,
- (γ) το Ταμείο Συνοχής,
- (δ) το Ευρωπαϊκό Γεωργικό Ταμείο Αγροτικής Ανάπτυξης και
- (ε) το Ευρωπαϊκό Ταμείο Θάλασσας και Αλιείας.

Οι κύριες αναπτυξιακές ανάγκες καθώς και οι δυνατότητες που καλείται να καλύψει η Ελλάδα κατά την προγραμματική περίοδο 2014-2020 μέσω του Συμφώνου Εταιρικής Σχέσης 2014-2020 περιγράφονται από 11 θεματικούς στόχους (ΘΣ) που αποτελούν και τις κατευθύνσεις της Ευρωπαϊκής Επιτροπής.

Αναλυτικότερα:

- ΘΣ 1: Ενίσχυση της Έρευνας, της Τεχνολογικής Ανάπτυξης και της Καινοτομίας



- ΘΣ 2: Βελτίωση της πρόσβασης σε Τεχνολογίες Πληροφορικής και Επικοινωνιών (ΤΠΕ), της χρήσης και της ποιότητάς τους
- ΘΑ 3: Βελτίωση της ανταγωνιστικότητας των μικρομεσαίων επιχειρήσεων συμπεριλαμβανομένων και αυτών του γεωργικού τομέα (για το ΕΓΤΑΑ) και του τομέα της αλιείας και της υδατοκαλλιέργειας (για το ΕΤΘΑ)
- ΘΣ 4: Υποστήριξη της μετάβασης σε μια οικονομία χαμηλών εκπομπών διοξειδίου του άνθρακα σε όλους τους τομείς
- ΘΣ 5: Προώθηση της προσαρμογής στην κλιματική αλλαγή και της πρόληψης των κινδύνων
- ΘΣ 6: Διατήρηση και προστασία του περιβάλλοντος και προώθηση της αποδοτικής χρήσης των πόρων
- ΘΣ 7: Προώθηση των βιώσιμων μεταφορών και άρση των εμποδίων σε βασικές υποδομές δικτύων
- ΘΣ 8: Προώθηση της βιώσιμης και ποιοτικής απασχόλησης και υποστήριξη της κινητικότητας των Εργαζομένων
- ΘΣ 9: Προώθηση της κοινωνικής ένταξης και της καταπολέμησης της φτώχειας και κάθε διάκρισης
- ΘΣ 10: Επένδυση στην εκπαίδευση και κατάρτιση για την απόκτηση δεξιοτήτων και στη δια βίου Μάθηση
- ΘΣ 11: Ενίσχυση της θεσμικής ικανότητας των δημόσιων υπηρεσιών και των φορέων, καθώς και της αποτελεσματικής δημόσιας διοίκησης

Στο πλαίσιο της εφαρμογής της Στρατηγικής, οι πόροι κατανέμονται σε επιλεγμένους θεματικούς στόχους και επενδυτικές προτεραιότητες, σύμφωνα με τις ακόλουθες πέντε χρηματοδοτικές προτεραιότητες:

- 1) Ενίσχυση της ανταγωνιστικότητας και της εξωστρέφειας των επιχειρήσεων (ιδιαίτερα των ΜΜΕ), μετάβαση στην ποιοτική επιχειρηματικότητα, με αιχμή την καινοτομία και αύξηση της εγχώριας προστιθέμενης αξίας.**



- 2) Ανάπτυξη και αξιοποίηση ικανοτήτων ανθρώπινου δυναμικού – ενεργός κοινωνική Ενσωμάτωση.
- 3) Προστασία του περιβάλλοντος – μετάβαση σε μία οικονομία φιλική στο περιβάλλον.
- 4) Ανάπτυξη – εκσυγχρονισμός – συμπλήρωση υποδομών για την οικονομική και κοινωνική ανάπτυξη.
- 5) Βελτίωση της θεσμικής επάρκειας και της αποτελεσματικότητας της δημόσιας διοίκησης και της Τοπικής Αυτοδιοίκησης.

Το νέο ΕΣΠΑ (2021-2027) περιλαμβάνει τα Περιφερειακά Επιχειρησιακά Προγράμματα καθώς και τα ακόλουθα Τομεακά προγράμματα:

- (i) Επιχειρησιακό Πρόγραμμα «Ανταγωνιστικότητα, Επιχειρηματικότητα και Καινοτομία»
- (ii) Επιχειρησιακό Πρόγραμμα «Υποδομές Μεταφορών, Περιβάλλον και Αειφόρος Ανάπτυξη»
- (iii) Επιχειρησιακό Πρόγραμμα «Ανάπτυξη Ανθρώπινου Δυναμικού – Εκπαίδευση και Δια Βίου Μάθηση»
- (iv) Επιχειρησιακό Πρόγραμμα «Μεταρρύθμιση Δημόσιου Τομέα».
- (v) Επιχειρησιακό Πρόγραμμα «Τεχνική Βοήθεια»
- (vi) Πρόγραμμα «Αγροτική Ανάπτυξη»
- (vii) Επιχειρησιακό Πρόγραμμα «Αλιείας και Θάλασσας»

#### **1.2.2.1.1 Το Περιφερειακό Επιχειρησιακό Πρόγραμμα Ιονίων Νήσων 2014-2020**

Το Περιφερειακό Επιχειρησιακό Πρόγραμμα Ιονίων Νήσων 2014-2020 περιλαμβάνει δράσεις και έργα περιφερειακής κλίμακας και χρηματοδοτούνται από το ΕΤΠΑ και το ΕΚΤ. Στοχεύει κυρίως στην εξυπηρέτηση των στόχων των Χρηματοδοτικών Προτεραιοτήτων 1, 3 και 4 καθώς και της 2 για τον κοινωνικό αποκλεισμό.

Η αποκέντρωση της διαχείρισης τμήματος των πόρων του νέου ΕΣΠΑ, γίνεται προκειμένου να χρηματοδοτηθούν δράσεις ορισμένων κατηγοριών, των οποίων η αποκεντρωμένη διαχείριση

και υλοποίηση κρίνεται ότι θα είναι επ΄ ωφελεία της ανάπτυξης και ότι συνάδει με την πολιτική επιλογή της αποκέντρωσης αρμοδιοτήτων προς τις αιρετές περιφερειακές διοικήσεις.

Το Π.Ε.Π. Ιονίων Νήσων 2014-2020 διαρθρώνεται στους παρακάτω Άξονες Προτεραιότητας με τους αντίστοιχους Θεματικούς Στόχους και Επενδυτικές Προτεραιότητες:

### **1. Ενίσχυση της περιφερειακής ανταγωνιστικότητας με ανάπτυξη της επιχειρηματικότητας, της καινοτομίας & των ΤΠΕ:**

Θ.Σ.1: - ενίσχυση υποδομών Ε/Κ σε συνδυασμό με την ενίσχυση της ικανότητας ανάπτυξης αριστείας (ΕΠ 1α). - ανάπτυξη δεσμών και συνεργειών μεταξύ επιχειρήσεων, κέντρων έρευνας και ανάπτυξη και του τομέα της ανώτατης εκπαίδευσης, κλπ (ΕΠ 1β).

Θ.Σ.2: - ενίσχυση των εφαρμογών ΤΠΑ, κυρίως στον «ψηφιακό πολιτισμό», την «ηλεκτρονική υγεία» κ.ά. (ΕΠ. 2γ). - ανάπτυξη προϊόντων και υπηρεσιών ΤΠΕ κλπ (ΕΠ 2β)

Θ.Σ.3: - προαγωγή της επιχειρηματικότητας ιδίως με τη διευκόλυνση της οικονομική αξιοποίησης νέων ιδεών (ΕΠ 3α). - στήριξη της ικανότητας των Μ.Μ.Ε. να συμμετέχουν σε διαδικασίες καινοτομίας (ΕΠ. 3δ).

### **2. Προστασία του Περιβάλλοντος & Αειφόρος Ανάπτυξη:**

Θ.Σ.4: - η στήριξη της ενεργειακής απόδοσης στις δημόσιες υποδομές και τη στέγαση (ΕΠ.4γ).

Θ.Σ.5: - η στήριξη των επενδύσεων για την προσαρμογή στην κλιματική αλλαγή (ΕΠ 5α). - η προαγωγή επενδύσεων για την αντιμετώπιση ειδικών κινδύνων (ΕΠ.5β).

Θ.Σ.6: - οι επενδύσεις στον τομέα των αποβλήτων (ΕΠ 6α). - οι επενδύσεις στον τομέα των υδάτων (ΕΠ 6β). - η διατήρηση, προστασία και ανάπτυξη της φυσικής και πολιτιστικής κληρονομιάς (ΕΠ.6γ) - η προστασία και αποκατάσταση της βιοποικιλότητας (ΕΠ.6δ). η ανάληψη δράσης για τη βελτίωση του αστικού περιβάλλοντος (Ε.Π. 6ε)

### **3. Ενίσχυση υποδομών μεταφορών, που είναι συμβατός με την 4η Χρηματοδοτική Προτεραιότητα της Εθνικής Στρατηγικής και ενσωματώνει:**

Θ.Σ.7: - η ενίσχυση της περιφερειακής κινητικότητας (ΕΠ.7β). - η ανάπτυξη και βελτίωση συστημάτων μεταφοράς φιλικών προς το περιβάλλον (ΕΠ 7γ).

### **4. Ενίσχυση υποδομών εκπαίδευσης, υγείας & πρόνοιας, που είναι συμβατός με την 2η Χρηματοδοτική Προτεραιότητα της Εθνικής Στρατηγικής και ενσωματώνει:**

Θ.Σ.9: - οι επενδύσεις σε υποδομές υγείας και στις κοινωνικές υποδομές (ΕΠ.9α).

Θ.Σ.10: - η ανάπτυξη υποδομών κατάρτισης και εκπαίδευσης (ΕΠ 10α).

**5. Κοινωνική ένταξη & καταπολέμηση της φτώχειας & των διακρίσεων, που είναι συμβατός με την 2η Χρηματοδοτική Προτεραιότητα της Εθνικής Στρατηγικής και ενσωματώνει:**

Θ.Σ.8: - η πρόσβαση στην απασχόληση για αναζητούντες θέση εργασίας και οικονομικά μη ενεργά άτομα κλπ (ΕΠ 8i) - αυτοαπασχόληση, επιχειρηματικότητα, δημιουργία επιχειρήσεων κλπ (ΕΠ 8iii) - η προσαρμογή των εργαζομένων, των επιχειρήσεων και των επιχειρηματιών στις αλλαγές (ΕΠ 8v)

Θ.Σ.9: - η ενεργός ένταξη με σκοπό τη βελτίωση της απασχολησιμότητας (ΕΠ 9i) - η ενεργός ένταξη περιθωριοποιημένων κοινωνικών ομάδων (ΕΠ.9ii) - η καταπολέμηση κάθε μορφής διακρίσεων και η προώθηση της ισότητας (ΕΠ 9.iii) - η βελτίωση της πρόσβασης σε υπηρεσίες περίθαλψης, κοινωνικές υπηρεσίες (ΕΠ 9iv) - η προαγωγή της κοινωνικής επιχειρηματικότητας (ΕΠ.9v) - η υιοθέτηση στρατηγικών τοπικής ανάπτυξης με πρωτοβουλία τοπικών κοινοτήτων (ΕΠ 9vi)

**6. Τεχνική Βοήθεια ΕΤΠΑ**

**7. Τεχνική Βοήθεια ΕΚΤ**

Ενδεικτικές Θεματικές Δράσεις του Π.Ε.Π. Ιονίων Νήσων 2014-2020 που απευθύνονται (και) στους ΟΤΑ είναι οι ακόλουθες:

**3α.1.3 Δημιουργία εκκολαπτηρίου καινοτόμων επιχειρήσεων που δραστηριοποιούνται στους τομείς Περιφερειακής εξειδίκευσης**

Η δράση είναι πιλοτικού χαρακτήρα και αποσκοπεί στο να προσφέρει ένα περιβάλλον στήριξης και εκκόλαψης νέων επιχειρήσεων στους τομείς περιφερειακής εξειδίκευσης με έμφαση στον τομέα της δημιουργικής οικονομίας, που χαρακτηρίζεται από υψηλή προστιθέμενη αξία.

Ενδεικτικοί Δικαιούχοι των παρεμβάσεων είναι:

- ΟΤΑ, Επιμελητήρια, ή/και συμπράξεις αυτών με Ακαδημαϊκά / Ερευνητικά Ιδρύματα

**4γ.1.1 Αξιοποίηση συστημάτων ΑΠΕ και εξοικονόμησης ενέργειας σε κτίρια δημόσιας χρήσης και γενικά δημόσιες υποδομές και δίκτυα**

Με τη δράση αυτή η στόχευση για ενεργειακή εξοικονόμηση επικεντρώνεται στις υποδομές και τα δίκτυα του δημόσιου τομέα.

**Προτεραιότητα θα δοθεί σε δημόσιες υποδομές Υγείας (Νοσοκομεία), Εκπαίδευσης (μεγάλα σχολικά συγκροτήματα), Πολιτισμού (Μουσεία & μνημεία), καθώς και σε κτιριακές κ.ά. υποδομές των ΟΤΑ και των φορέων τους.**

Ενδεικτικοί Δικαιούχοι των παρεμβάσεων είναι:

- Φορείς Αυτοδιοίκησης, Λοιποί δημόσιοι Φορείς & Οργανισμοί, Ν.Π.Δ.Δ & Ν.Π.Ι.Δ. μικ

#### **4γ.1.2: Βιοκλιματικές αναβαθμίσεις κοινόχρηστων, δημόσιων χώρων σε αστικές περιοχές**

Με τη δράση αυτή η στόχευση για ενεργειακή εξοικονόμηση επικεντρώνεται στη βελτίωση των βιοκλιματικών συνθηκών σε δημόσιους κοινόχρηστους χώρους αστικών περιοχών.

Ενδεικτικοί Δικαιούχοι των παρεμβάσεων είναι:

- Φορείς Αυτοδιοίκησης & Νομικά Πρόσωπα αυτών

#### **4γ.1.3: Προώθηση ενεργειακής αειφορίας σε απομονωμένες περιοχές (Μικρά Νησιά)**

Με τη δράση αυτή επιδιώκεται η ενεργειακή εξοικονόμηση και η μείωση της ενεργειακής εξάρτησης απομονωμένων περιοχών, όπως τα Μικρά Νησιά της Περιφέρειας.

Ενδεικτικοί Δικαιούχοι των παρεμβάσεων είναι:

- Φορείς Αυτοδιοίκησης & Νομικά Πρόσωπα αυτών

#### **5α.1.1 Παρεμβάσεις αντιμετώπισης και πρόληψης πλημμυρικών φαινομένων, πυρκαγιών και φαινομένων διάβρωσης εδάφους**

Η προτεινόμενη δράση επικεντρώνεται ουσιαστικά στην αντιμετώπιση κινδύνων που συνδέονται άμεσα με την κλιματική αλλαγή. Έμφαση δίδεται στα ζητήματα της παρακολούθησης, πρόληψης & προστασίας.

Ιδιαίτερα σημαντικοί κίνδυνοι και απειλές για την Περιφέρεια Ιονίων Νήσων αποτελούν τα πλημμυρικά φαινόμενα, οι πυρκαγιές και η διάβρωση των εδαφών, που έχουν καταστρεπτικές συνέπειες στο αστικό και το φυσικό περιβάλλον, επηρεάζοντας παράλληλα αρνητικά το επίπεδο διαβίωσης των κατοίκων.

### **5β.1.1: Εκτίμηση επικινδυνότητας και δράσεις πρόληψης κινδύνων από φυσικές και ανθρωπογενείς καταστροφές**

Η προτεινόμενη δράση επικεντρώνεται στην αντιμετώπιση κινδύνων που δεν συνδέονται άμεσα ή εξολοκλήρου με την κλιματική αλλαγή, αλλά με άλλους φυσικούς και ανθρωπογενείς παράγοντες. Έμφαση δίδεται αφενός στα ζητήματα της παρακολούθησης & πρόληψης και αφετέρου στην αποτελεσματική διαχείριση των επιπτώσεων.

Ιδιαίτερα σημαντικοί κίνδυνοι και απειλές για την Περιφέρεια Ιονίων Νήσων, αποτελούν πρωτίστως η σεισμική δραστηριότητα και ακολούθως η ρύπανση/μόλυνση ιδιαίτερα του θαλάσσιου χώρου.

### **6β.1 Βελτίωση διαχείρισης και προστασίας υδατικών πόρων της Περιφέρειας Ιονίων Νήσων**

Η Περιφέρεια επιδιώκει τη βιώσιμη διαχείριση των υδατικών πόρων της, που αναμένεται να έχει ως αποτέλεσμα τη διασφάλιση και μελλοντικά της καλής ποιότητας των χερσαίων και παράκτιων υδάτων και την προστασία του θαλάσσιου περιβάλλοντος γενικά

#### **6β.2 Βελτίωση της επάρκειας και της ποιότητας του πόσιμου νερού**

Η Περιφέρεια επιδιώκει την ενίσχυση των επενδύσεων σε υποδομές πόσιμου νερού, με εστίαση στην εξοικονόμηση (μείωση των απωλειών) σε περιοχές που εντοπίζονται ιδιαίτερα προβλήματα (ποιοτικό και ποσοτικό έλλειμμα), που αναμένεται να έχει ως αποτέλεσμα τη βελτίωση της ποιότητας & ποσότητας του πόσιμου νερού για τους κατοίκους και τους επισκέπτες μέσα από την αναβάθμιση δικτύων ύδρευσης και τη μείωση των απωλειών (διαρροών)

#### **6β.1.1: Εφαρμογή μέτρων βέλτιστης διαχείρισης υδάτων και παρακολούθησης ποιότητάς τους, σύμφωνα με τα Σχέδια Διαχείρισης Λεκανών Απορροής**

Με τη δράση επιχειρείται προσαρμογή στις απαιτήσεις κυρίως της Οδηγίας Πλαίσιο για τα Νερά 2000/60/ΕΚ.

Ενδεικτικοί Δικαιούχοι των παρεμβάσεων είναι:

- Φορείς Αυτοδιοίκησης, ΔΕΥΑ, αρμόδια Υπουργεία,

#### **6β.2.1: Αναβάθμιση των υποδομών διαχείρισης πόσιμου ύδατος**

Με τη δράση επιχειρείται η διασφάλιση της ποιοτικής και ποσοτικής επάρκειας πόσιμου νερού, με έμφαση στη μείωση των διαρροών λόγω της παλαιότητας των δικτύων.

Ενδεικτικοί Δικαιούχοι των παρεμβάσεων είναι: Φορείς Αυτοδιοίκησης, ΔΕΥΑ

### **6γ.1 Αξιοποίηση της πολιτιστικής ταυτότητας της Περιφέρειας για την προσέλκυση επισκεπτών**

Η Περιφέρεια επιδιώκει την προστασία και ανάδειξη της υλικής και άυλης πολιτιστικής κληρονομιάς, καθώς και της σύγχρονης δημιουργίας, που αναμένεται να έχει ως αποτέλεσμα τη δημιουργία νέων πόλων έλξης για κατοίκους και επισκέπτες και την έμμεση υποστήριξη νέας επιχειρηματικότητας στον τομέα της δημιουργικής οικονομίας

#### **6γ.1.1: Δράσεις προστασίας, ανάδειξης και προβολής στοιχείων της ιστορικής και πολιτιστικής κληρονομιάς**

Με την κατηγορία δράσεων επιχειρείται πολλαπλή παρέμβαση για την προστασία και ανάδειξη μνημείων και αρχαιολογικών χώρων, καθώς και την λειτουργική αξιοποίησή τους με την ένταξη νέων, συμβατών χρήσεων σε αυτά.

Ενδεικτικοί Δικαιούχοι των παρεμβάσεων είναι:

- Φορείς Αυτοδιοίκησης, αρμόδιο Υπουργείο Πολιτισμού, Ν.Π.Δ.Δ. και Ν.Π.Ι.Δ μκχ με σχετική αρμοδιότητα

Οι δράσεις μέσω του ΠΕΠ αναμένεται να συμπληρωθούν με αντίστοιχες δράσεις του Τομεακού Προγράμματος (ΕΠΑΝΕΚ), με ιδιαίτερη έμφαση στο Μνημείο UNESCO.

#### **6γ.1.2: Δράσεις ενίσχυσης της σύγχρονης πολιτιστικής δημιουργίας**

Με την προτεινόμενη δράση επιχειρείται η προώθηση της σύγχρονης δημιουργίας, που αφενός αποτελεί προέκταση του επτανησιακού πολιτισμού (μουσική, εικαστικά, θέατρο, γαστρονομία) και αφετέρου εμπλουτίζεται με σύγχρονα στοιχεία.. Μαζί δε με τα λοιπά στοιχεία της ιστορικής κληρονομιάς συνθέτει έναν ιδιαίτερο πόλο έλξης, συμβάλλοντας έμμεσα στη ανάπτυξη της δημιουργικής οικονομίας, αλλά και του θεματικού τουρισμού.

Ενδεικτικοί Δικαιούχοι των παρεμβάσεων είναι:

- Φορείς Αυτοδιοίκησης, Ν.Π.Δ.Δ. και Ν.Π.Ι.Δ μκχ με σχετική αρμοδιότητα



### **6δ.1 Αξιοποίηση οικοσυστημάτων και περιοχών ιδιαίτερης οικολογικής σημασίας και φυσικού κάλλους, που δεν καλύπτονται από καθεστώς διαχείρισης**

Η Περιφέρεια επιδιώκει την προστασία και ήπια αξιοποίηση περιοχών που χαρακτηρίζονται για τη μοναδικότητά τους ως οικοσυστήματα, τοπία ιδιαίτερου φυσικού κάλλους και γενικά στοιχεία της φυσικής κληρονομιάς.

#### **6.δ.1.1: Δράσεις προστασίας, διαχείρισης και ήπιας αξιοποίησης οικοσυστημάτων και περιοχών φυσικού κάλλους**

Με την προτεινόμενη ενότητα δράσεων επιχειρείται η ήπια αξιοποίηση του φυσικού (χερσαίου, θαλάσσιου και υπο-θαλάσσιου) πλούτου της Περιφέρειας που χαρακτηρίζεται από ιδιαίτερη ποικιλομορφία, σε συνδυασμό με τη διασφάλιση συνθηκών βιωσιμότητας, που αποτελεί απαραίτητη προϋπόθεση. Μαζί δε με τα άλλα στοιχεία (πολιτισμός) δημιουργεί μία δυναμική έλξης, συμβάλλοντας έμμεσα και στη ανάπτυξη του θεματικού τουρισμού.

#### **6ε.1.1. Δράσεις βελτίωσης του αστικού περιβάλλοντος**

Με την ενότητα των δράσεων επιχειρείται η αστική αναβάθμιση σε πυρήνες αστικών κέντρων ή στην αστική παράκτια ζώνη που θα οδηγήσουν σε βιώσιμες και ελκυστικές πόλεις.

Ενδεικτικοί Δικαιούχοι των παρεμβάσεων είναι:

- Φορείς Αυτοδιοίκησης, Ν.Π.Δ.Δ. με σχετική αρμοδιότητα

### **7β.1 Αναβάθμιση και συμπλήρωση του μεταφορικού συστήματος διακίνησης επιβατών και εμπορευμάτων στο χερσαίο χώρο.**

Η Περιφέρεια επιδιώκει την ενίσχυση (με έμφαση στην ασφάλεια) του βασικού οδικού της δικτύου, που αναμένεται να έχει ως αποτέλεσμα την βελτίωση των συνθηκών του χερσαίου υποσυστήματος μεταφορών για την ασφαλή κυρίως κυκλοφορία & την αναβαθμισμένη λειτουργία του στο πλαίσιο του ενιαίου συστήματος μεταφορών της Περιφέρειας, καθώς και την άρση της απομόνωσης και περιφερειακότητας γεωγραφικά απομονωμένων περιοχών

#### **7β.1.1 Συμπλήρωση και αναβάθμιση υποδομών οδικής διασύνδεσης πυλών εισόδου με αστικά κέντρα (πόλη – λιμάνι – αεροδρόμιο)**

Τα αστικά κέντρα της Περιφέρειας πέραν του διοικητικού τους ρόλου (έδρες Περιφερειακών Ενοτήτων) αφενός αποτελούν ή γειτνιάζουν με τις θαλάσσιες και εναέριας πύλες εισόδου-

εξόδου επιβατών και προϊόντων και αφετέρου αποτελούν τους κόμβους διάχυσης του μεταφορικού έργου στην ενδοχώρα

Με την ενότητα δράσεων επιχειρείται η αναβάθμιση της χερσαίας διασύνδεσης των πυλών εισόδου (λιμένων και αεροδρομίων) με τα αστικά κέντρα.

Ενδεικτικοί Δικαιούχοι των παρεμβάσεων είναι:

- Φορείς Αυτοδιοίκησης, αρμόδιο Υπουργείο, ανάλογα με την αρμοδιότητα

**7β.1.2: Συμπλήρωση και αναβάθμιση οδικής διασύνδεσης πυλών εισόδου με απομονωμένες περιοχές και τουριστικούς οικισμούς της ενδοχώρας, με έμφαση στην οδική ασφάλεια και στην "έξυπνη ειδοποίηση".**

Με την ενότητα δράσεων επιχειρείται η αναβάθμιση της χερσαίας διασύνδεσης των πυλών εισόδου με την ενδοχώρα και ειδικότερα με απομονωμένες περιοχές και σημαντικά τουριστικά κέντρα. Προτεραιότητα δίδεται σε παρεμβάσεις οδικής ασφάλειας.

Ενδεικτικοί Δικαιούχοι των παρεμβάσεων είναι:

- Φορείς Αυτοδιοίκησης, αρμόδιο Υπουργείο, ανάλογα με την αρμοδιότητα

**7γ.1.1 Βελτίωση και συμπλήρωση υποδομών και υπηρεσιών για τη διασύνδεση με τα ΔΕΔ-Μ**

Με την ενότητα δράσεων επιχειρείται η αναβάθμιση και συμπλήρωση των υποδομών της θαλάσσιας διασύνδεσης με τα ΔΕΔ-Μ της ευρύτερης περιοχής και άλλους σημαντικούς κόμβους, αλλά και της ενδοπεριφερειακής συνδετικότητας (ιδιαίτερα με απομονωμένες περιοχές), περιλαμβανομένων νέων «ευέλικτων» μέσων.

Ενδεικτικοί Δικαιούχοι των παρεμβάσεων είναι:

- Φορείς Αυτοδιοίκησης, αρμόδιο Υπουργείο, ανάλογα με την αρμοδιότητα

**7γ.1.2 Ολοκλήρωση και δικτύωση τουριστικών λιμενικών υποδομών (κρουαζιέρας, ιστιοπλοΐας)**

Η Περιφέρεια Ιονίων Νήσων αποτελώντας έναν αξιόλογο τουριστικό προορισμό, διαθέτει ένα ενιαίο δίκτυο μεταφορών κατοίκων, και προϊόντων που λειτουργεί παράλληλα και ως σύστημα διακίνησης επισκεπτών & τουριστών. Η συμπλήρωση του δικτύου αυτού, με ορισμένες

(λιμενικές) υποδομές υποστήριξης ειδικά του θαλάσσιου τουρισμού αξιοποιεί περαιτέρω τις δυνατότητες που προσφέρει η θαλάσσια οικονομία.

Ενδεικτικοί Δικαιούχοι των παρεμβάσεων είναι:

- Φορείς Αυτοδιοίκησης, αρμόδιο Υπουργείο, Συμπράξεις, ανάλογα με την αρμοδιότητα και την περίπτωση

#### **9α.1.1 Βελτίωση των υποδομών υγείας και πρόνοιας**

Χαρακτηριστικό της Περιφέρειας αποτελεί η αυξανόμενη εποχιακά ζήτηση, αλλά και οι ιδιαιτερότητες που δημιουργεί η νησιωτικότητα όσον αφορά στις κοινωνικές υπηρεσίες. Με την ενότητα δράσεων επιδιώκεται η βελτίωση των παρεχόμενων υπηρεσιών στους τομείς υγείας και πρόνοιας, μέσα από τη υλοποίηση σχετικών υποδομών, λαμβάνοντας υπόψη ενδεχόμενες εκκρεμότητες της προγραμματικής περιόδου 2007-2013.

Ενδεικτικοί Δικαιούχοι των παρεμβάσεων είναι:

- Φορείς Αυτοδιοίκησης, Υπουργείο Υγείας & εποπτευόμενοι από αυτό φορείς, κατά περίπτωση ανάλογα με την αρμοδιότητα

#### **10.α.1.1 Ανάπτυξη και βελτίωση υποδομών α΄βάθμιας και β΄βάθμιας εκπαίδευσης**

Η Περιφέρεια Ιονίων Νήσων, παρότι χαρακτηρίζεται από σχετικά δυσμενείς δείκτες όσον αφορά την πρόσβαση στην εκπαίδευση (σχολική διαρροή, χαμηλές επιδόσεις πρόσβασης στην γ΄θμια εκπαίδευση κλπ), όσον αφορά στις υποδομές πρωτοβάθμιας και δευτεροβάθμιας εκπαίδευσης δεν χαρακτηρίζεται από την ένταση και ποιότητα των προβλημάτων που αντιμετωπίζουν άλλες Περιφέρειες (διπλή βάρδια κλπ). Παρόλα αυτά συνεχίζει να αντιμετωπίζει προβλήματα στις υποδομές λόγω παλαιότητας κτιρίων, σεισμικότητας περιοχής, αλλά και ανακατατάξεων του μαθητικού δυναμικού.

Με την ενότητα δράσεων επιδιώκεται η βελτίωση των παρεχόμενων υπηρεσιών στον τομέα της εκπαίδευσης, μέσα από τη υλοποίηση σχετικών υποδομών, λαμβάνοντας υπόψη ενδεχόμενες εκκρεμότητες της προγραμματικής περιόδου 2007-2013.

Ενδεικτικοί Δικαιούχοι των παρεμβάσεων είναι:

- Φορείς Αυτοδιοίκησης, αρμόδιο Υπουργείο και φορείς του (Κτιριακές Υποδομές Α.Ε.), ανάλογα με την αρμοδιότητα και την περίπτωση

**Στο πλαίσιο της παρούσας επενδυτικής προτεραιότητας πρόκειται να αναπτυχθούν οι κάτωθι βασικοί τύποι δράσεων:**

#### **8.i.1.1 Ενεργητικές πολιτικές προώθησης των ανέργων στην απασχόληση και στους τομείς Περιφερειακής εξειδίκευσης**

Προβλέπεται η υλοποίηση προγραμμάτων για την προώθηση στην απασχόληση των ανέργων, περιλαμβανομένων των μακροχρόνια ανέργων, ατόμων που πλήττονται δυσμενέστερα από τις συνέπειες της οικονομικής κρίσης, αλλά και νέων πτυχιούχων μεταξύ των άλλων μέσω δημιουργίας νέων θέσεων εργασίας σε επιχειρήσεις, επιταγών (επαν)ένταξης στην αγορά εργασίας, προγραμμάτων κοινωνικού εργασιού, κ.ά.

Έμφαση θα δοθεί στους τομείς προτεραιότητας της Περιφέρειας, όπως αυτοί προκύπτουν από την Περιφερειακή Στρατηγική Έξυπνης Εξειδίκευσης, ώστε να διασφαλιστεί η βιωσιμότητα των θέσεων απασχόλησης και μετά το πέρας των δράσεων.

Ενδεικτικοί Δικαιούχοι των παρεμβάσεων είναι:

- ΟΑΕΔ, ΕΥΕ ΕΚΤ, ΟΤΑ και εποπτευόμενοι φορείς, ΝΠΔΔ, Αναπτυξιακές Συμπράξεις, ΜΜΕ της Περιφέρειας

#### **8.i.2.1 Στοχευμένα Προγράμματα κατάρτισης ανέργων στους τομείς της Περιφερειακής εξειδίκευσης**

Προβλέπεται ο σχεδιασμός και υλοποίηση προγραμμάτων κατάρτισης, σε συνδυασμό με πρακτική άσκηση και στόχο την ένταξη στην αγορά εργασίας ανέργων, περιλαμβανομένων των μακροχρόνια ανέργων, με έμφαση σε εκείνους οι οποίοι είναι χαμηλής εξειδίκευσης, με επίκεντρο τους τομείς προτεραιότητας της Περιφέρειας, όπως αυτοί προκύπτουν από την Περιφερειακή Στρατηγική Έξυπνης Εξειδίκευσης.

Ενδεικτικοί Δικαιούχοι των παρεμβάσεων είναι:

- ΟΤΑ, ΕΥΕ ΕΚΤ, Υπουργείο Εργασίας, Κοινωνικής Ασφάλισης και Πρόνοιας

**Στο πλαίσιο της παρούσας επενδυτικής προτεραιότητας πρόκειται να αναπτυχθούν οι κάτωθι βασικοί τύποι δράσεων:**

#### **9.i.1.1 Ολοκληρωμένο πλέγμα δράσεων υποστήριξης της κοινωνικής ένταξης και της απασχολησιμότητας των Ευπαθών Ομάδων πληθυσμού**

Η συγκεκριμένη δράση αναφέρεται στην ανάπτυξη στοχευμένων παρεμβάσεων για τη βελτίωση των συνθηκών πρόσβασης στην αγορά εργασίας ατόμων που πλήττονται έντονα από την οικονομική κρίση (μακροχρόνια άνεργοι, άνεργες γυναίκες, πληθυσμός σε συνθήκες φτώχειας) καθώς και ειδικών ευπαθών κοινωνικά ομάδων (ΑΜΕΑ, κάτοικοι απομακρυσμένων περιοχών, μετανάστες).

Ενδεικτικοί Δικαιούχοι των παρεμβάσεων είναι:

- ΟΤΑ και οι Φορείς τους, ΝΠΙΔ μη κερδοσκοπικού χαρακτήρα και Αστικές Μη Κερδοσκοπικές Εταιρείες (ΑΜΚΕ)

#### **9.i.2.1 Παροχή υπηρεσιών φροντίδας και φιλοξενίας τέκνων**

Η Δράση απευθύνεται σε άτομα, μέλη νοικοκυριών που απειλούνται από φτώχεια και κοινωνικό αποκλεισμό, που έχουν την ευθύνη φροντίδας παιδιών και περιλαμβάνουν την παροχή υπηρεσιών φροντίδας και φιλοξενίας παιδιών (παιδικό / βρεφικό / βρεφονηπιακό σταθμοί, ΚΔΑΠ, κλπ).

Ενδεικτικοί Δικαιούχοι των παρεμβάσεων είναι:

- Δήμοι & Νομικά τους Πρόσωπα και η ΕΕΤΑΑ

#### **9.ii.1.1 Δράσεις υποστήριξης κοινοτήτων Ρομά για την κοινωνική και οικονομική ένταξή τους**

Ενδεικτικοί Δικαιούχοι των παρεμβάσεων είναι:

- ΟΤΑ και φορείς τους, Αστικές Μη Κερδοσκοπικές Εταιρείες (ΑΜΚΕ)

#### **9.iii.1.1 Ολοκληρωμένες παρεμβάσεις πρόσβασης σε υπηρεσίες κοινωνικής φροντίδας και καταπολέμησης των διακρίσεων λόγω αναπηρίας**

Η συγκεκριμένη κατηγορία δράσεων αφορά στην υποστήριξη λειτουργίας υπηρεσιών κοινωνικής φροντίδας και στη βελτίωση των συνθηκών κοινωνικής και επαγγελματικής ένταξης των Ατόμων με Αναπηρία.

Ενδεικτικοί Δικαιούχοι των παρεμβάσεων είναι:

- ΟΤΑ και φορείς τους, Αστικές Μη Κερδοσκοπικές Εταιρείες (ΑΜΚΕ)

### **9.iii.2.1 Ολοκληρωμένες δράσεις προς όφελος των γυναικών και για την καταπολέμηση της βίας**

Η παρούσα κατηγορία αφορά στην ανάπτυξη και αναβάθμιση δικτύου υποστήριξης των γυναικών - θυμάτων βίας στην Περιφέρεια Ιονίων Νήσων.

Ενδεικτικοί Δικαιούχοι των παρεμβάσεων είναι:

- ΟΤΑ και φορείς τους, Γενική Γραμματεία Ισότητας των Φύλων και Αστικές Μη Κερδοσκοπικές Εταιρείες (ΑΜΚΕ)

### **9.iv.1.1 Στοχευμένες παρεμβάσεις για τη βελτίωση της πρόσβασης σε δομές υγείας, κοινωνικής φροντίδας και πρόνοιας για πληττόμενες και ευάλωτες ομάδες**

Στόχος του συγκεκριμένου τύπου δράσης είναι η διευκόλυνση πρόσβασης ειδικών ομάδων πληθυσμού σε υπηρεσίες υγείας, κοινωνικής φροντίδας που θα επιτρέπει την ενεργό συμμετοχή του στον παραγωγικό και κοινωνικό ιστό της Περιφέρειας. Για την επίτευξη του παραπάνω στόχου περιλαμβάνονται δράσεις για την κάλυψη των αναγκών υγείας του πληθυσμού και ειδικά των ομάδων που διατρέχουν υψηλό κίνδυνο μη πρόσβασης στις σχετικές υπηρεσίες.

Ενδεικτικοί Δικαιούχοι των παρεμβάσεων είναι:

- ΟΤΑ και φορείς τους, Υπουργείο Υγείας & εποπτευόμενοι από αυτό φορείς και Αστικές Μη Κερδοσκοπικές Εταιρείες (ΑΜΚΕ)

### **9. Iv.2.1 Στοχευμένες παρεμβάσεις ενίσχυσης της πρόσβασης ομάδων που πλήττονται από φτώχεια σε βασικά αγαθά**

Ενδεικτική δράση αποτελεί η ανάπτυξη δικτύου κοινωνικών δομών άμεσης αντιμετώπισης της φτώχειας (κοινωνικά παντοπωλεία, φαρμακεία κ.α.).

Ενδεικτικοί Δικαιούχοι των παρεμβάσεων είναι:

- ΟΤΑ και φορείς τους, Αστικές Μη Κερδοσκοπικές Εταιρείες (ΑΜΚΕ)

### **9.vi.1.1 Ολοκληρωμένες παρεμβάσεις τοπικής ανάπτυξης και απασχόλησης**

Ο συγκεκριμένος τύπος Δράσης απευθύνεται σε ευπαθείς και λοιπές ομάδες του πληθυσμού της Περιφέρειας, που διαβιούν σε συνθήκες γεωγραφικής και κοινωνικοοικονομικής απομόνωσης (κάτοικοι μικρών νησιών και απομονωμένων περιοχών της Περιφέρειας) και



αφορά στην ανάπτυξη τοπικών σχεδίων δράσης που περιλαμβάνουν ολοκληρωμένη δέσμη παρεμβάσεων προς τους ωφελούμενους.

Ενδεικτικοί Δικαιούχοι των παρεμβάσεων είναι:

- ΟΤΑ και φορείς τους, Αστικές Μη Κερδοσκοπικές Εταιρείες (ΑΜΚΕ), Κοινωνικοί Εταίροι

### **1.2.2.1.2 Το Επιχειρησιακό Πρόγραμμα Υποδομές Μεταφορών, Περιβάλλον & Αειφόρος Ανάπτυξη 2014-2020**

**Άξονας προτεραιότητας 10: Εφαρμογή στρατηγικών επίτευξης χαμηλών εκπομπών διοξειδίου του άνθρακα με έμφαση στις αστικές περιοχές ( ΕΤΠΑ )**

#### *2. Α.10.3.1. Επενδυτική προτεραιότητα 1*

*Στήριξη της ενεργειακής απόδοσης , της έξυπνης διαχείρισης της ενέργειας και της χρήσης ανανεώσιμων πηγών ενέργειας στις δημόσιες υποδομές, συμπεριλαμβανομένων των δημόσιων κτηρίων, και στον τομέα της στέγασης.*

Ειδικός στόχος που αντιστοιχεί στην επενδυτική προτεραιότητα και αναμενόμενα αποτελέσματα:

Εξοικονόμηση ενέργειας στο Δημόσιο και ευρύτερο Δημόσιο Τομέα

Δράσεις που πρόκειται να υποστηριχθούν στο πλαίσιο της επενδυτικής προτεραιότητας:

- Δράση 1 Ενεργειακές αναβαθμίσεις Δημόσιων Κτιρίων
- Δράση 2 Παραγωγή ενέργειας από μονάδες ΣΗΘΥΑ σε Δημόσιες Υποδομές

Κατευθυντήριες αρχές για την επιλογή των πράξεων:

Κατά προτεραιότητα θα επιλεγούν Πράξεις που αφορούν Δημόσια Κτίρια της κεντρικής δημόσιας διοίκησης άνω των 500m<sup>2</sup>, ώστε να εξασφαλιστεί η τήρηση των υποχρεώσεων της χώρας, σύμφωνα με την οδηγία 2012/27/ΕΕ. Κριτήριο θα αποτελεί επίσης η επίτευξη του μεγαλύτερου δυνατού δυναμικού εξοικονόμησης Ενέργειας σε Δημόσια Κτίρια, σε συνδυασμό με τον επιδεικτικό χαρακτήρα των ίδιων των Κτιρίων και των συστημάτων που θα εφαρμοσθούν, ώστε να συμβάλουν τόσο στην ευαισθητοποίηση του Πληθυσμού, όσο και στην κινητοποίηση του ιδιωτικού τομέα. Θα επιλεγούν, εφόσον θεωρείται δεδομένη η τήρηση των υποχρεώσεων της χώρας, και Πράξεις που αφορούν ιδιόκτητα κτίρια σε επίπεδο κατώτερο από

την κεντρική δημόσια διοίκηση, και σε κτίρια της Τοπικής Αυτοδιοίκησης με τα παραπάνω χαρακτηριστικά. Θα επιλεγούν επίσης εμβληματικά Δημόσια Κτίρια που χωροθετούνται σε άξονες παρεμβάσεων αστικής αναζωογόνησης, συμβάλλοντας στην εφαρμογή «ολοκληρωμένων παρεμβάσεων» (λ.χ. μέσω υιοθέτησης I.T.I.s), σε συνεργασία με την Τοπική Αυτοδιοίκηση σε επιλεγμένες Περιφέρειες.

#### 2. A.10.3.2.1. Επενδυτική προτεραιότητα 2

Προαγωγή στρατηγικών χαμηλών εκπομπών διοξειδίου του άνθρακα για όλους τους τύπους περιοχών, ιδιαίτερα για τις αστικές περιοχές, συμπεριλαμβανομένης της προώθησης της αειφόρου πολυτροπικής αστικής κινητικότητας και των μέτρων προσαρμογής σχετικά με τον περιορισμό των επιπτώσεων .

Ειδικοί στόχοι που αντιστοιχούν στην επενδυτική προτεραιότητα και αναμενόμενα αποτελέσματα:

- Προώθηση της Βιώσιμης Αστικής Ανάπτυξης και Αναζωογόνησης (εμβληματικού / επιδεικτικού χαρακτήρα)
- Διεύρυνση της εφαρμογής επενδύσεων επεξεργασίας (κομποστοποίησης ) Βιοαποβλήτων

#### 2. A.10.3.3. Επενδυτική προτεραιότητα 3

Προώθηση της χρήσης συμπαραγωγής θερμότητας και ηλεκτρισμού με υψηλή απόδοση βάσει της ζήτησης για χρήσιμη θερμότητα.

Ειδικός στόχος που αντιστοιχεί στην επενδυτική προτεραιότητα και αναμενόμενα αποτελέσματα:

Διεύρυνση της χρήσης της τηλεθέρμανσης

Κατευθυντήριες αρχές:

Θα επιλεγούν Πράξεις με έμφαση στην εξοικονόμηση πρωτογενούς ενέργειας μέσω εφαρμογής ολοκληρωμένων παρεμβάσεων συμπαραγωγής θερμότητας και ηλεκτρισμού σε υποδομές και εγκαταστάσεις, με γνώμονα τον συνδυασμό του επιδεικτικού / εμβληματικού χαρακτήρα των εγκαταστάσεων και της επίτευξης ΣΗΘΥΑ υψηλής απόδοσης, ώστε να συμβάλλουν τόσο στην ευαισθητοποίηση του Πληθυσμού, όσο και στην κινητοποίηση του ιδιωτικού τομέα.

### **Άξονας προτεραιότητας 11: Εφαρμογή στρατηγικών προσαρμογής στην κλιματική αλλαγή, της πρόληψης και διαχείρισης κινδύνων**

#### 2.A.11.3.1. Επενδυτική προτεραιότητα 1

Στήριξη επενδύσεων για την προσαρμογή στην κλιματική αλλαγή, συμπεριλαμβανομένων των βασιζόμενων στο οικοσύστημα προσεγγίσεων

Ειδικός στόχος που αντιστοιχεί στην επενδυτική προτεραιότητα και αναμενόμενα αποτελέσματα:

Ενίσχυση της προσαρμοστικότητας στις κλιματικές αλλαγές ως προς τους κινδύνους πλημμυρικών φαινομένων.

Η επενδυτική προτεραιότητα υποστηρίζεται από διαφορετικές κατηγορίες δράσεων:

- Δράση 1: Μελέτες για τις επιπτώσεις και την προσαρμογή στις κλιματικές αλλαγές
- Δράση 2: Εθνικό σχέδιο δράσης για τη διαχείριση των φθοριούχων αερίων που βλάπτουν τη στοιβάδα του όζοντος
- Δράση 3: Ενίσχυση της προσαρμοστικότητας των οικοσυστημάτων, της βιοποικιλότητας και των δασών

#### 2.A.11.3.2. Επενδυτική προτεραιότητα 2

Προαγωγή επενδύσεων για την αντιμετώπιση ειδικών κινδύνων, εξασφαλίζοντας την ανθεκτικότητα σε καταστροφές και αναπτύσσοντας συστήματα διαχείρισης καταστροφών

Ειδικός στόχος που αντιστοιχεί στην επενδυτική προτεραιότητα και αναμενόμενα αποτελέσματα:

Πρόληψη, διαχείριση και αποκατάσταση καταστροφών από φυσικές ή απρόβλεπτες αιτίες (π.χ. δασικές πυρκαγιές, πλημμύρες, διάβρωση εδάφους /ακτών, σεισμών κλπ).

Η επενδυτική προτεραιότητα υποστηρίζεται από διαφορετικές κατηγορίες δράσεων:

- Δράση 1: Ανάπτυξη και εφαρμογή μέτρων διαχείρισης των κινδύνων πλημμυρών
- Επικαιροποίηση / Αναθεώρηση των Σχεδίων Διαχείρισης των κινδύνων πλημμύρας και του δικτύου καταγραφής των πλημμυρικών συμβάντων

- Έργα διευθέτησης χειμάρρων /ρεμάτων για την πρόληψη και αντιμετώπιση πλημμυρών και φυσικών καταστροφών
- Ανάπτυξη δικτύου καταγραφής των υδρολογικών πληροφοριών και κατάρτιση /εκσυγχρονισμός Εθνικού Μητρώου υδρολογικής πληροφορίας (Περιλαμβάνει προμήθεια εξοπλισμού, αναβάθμιση λογισμικού, προμήθεια και εγκατάσταση αυτόματων τηλεμετρικών μετεωρολογικών και υδρομετρικών σταθμών , και τεχνική υποστήριξη των αρμόδιων υπηρεσιών)
- Ενημέρωση ευαισθητοποίηση του κοινού για θέματα διαχείρισης κινδύνων πλημμύρας
- Υποστήριξη της Ειδικής γραμματείας στην υλοποίηση των δράσεων που σχετίζονται με την εφαρμογή της οδηγίας

### **Άξονας προτεραιότητας 12: Στρατηγικές και Δράσεις προώθησης της ενσωμάτωσης του Ευρωπαϊκού Περιβαλλοντικού Κεκτημένου ( ΕΤΠΑ )**

#### 2.A.12.3.1. Επενδυτική προτεραιότητα 1

Επενδύσεις στον τομέα των υδάτων για την ικανοποίηση των απαιτήσεων του κεκτημένου της Ένωσης στον τομέα του περιβάλλοντος και για την αντιμετώπιση των αναγκών που έχουν προσδιορισθεί από τα κράτη μέλη για επενδύσεις που υπερβαίνουν τις εν λόγω απαιτήσεις - Υποδομές και Διαχείριση Υγρών Αποβλήτων και Υδάτινων Πόρων

Ειδικός στόχος που αντιστοιχεί στην επενδυτική προτεραιότητα και αναμενόμενα αποτελέσματα:

Διασφάλιση της συνολικής, ορθολογικής και αειφόρου διαχείρισης των υδατικών πόρων της Χώρας μέσω οριζόντιων δράσεων εφαρμογής της Οδηγίας 2000/60/ ΕΚ.

Η επενδυτική προτεραιότητα υποστηρίζεται από διαφορετικές κατηγορίες δράσεων:

- Δράση 1: Οργανωτική, λειτουργική, και διοικητική εφαρμογή της Οδηγίας 2000/60/ΕΚ και των λοιπών θυγατρικών οδηγιών
- Δράση 2: Υλοποίηση οριζόντιων δράσεων που απαιτούνται από την εφαρμογή των Σχεδίων Διαχείρισης Λεκανών Απορροής Ποταμών και γενικότερα την εθνική και κοινοτική νομοθεσία για την προστασία και διαχείριση των υδατικών πόρων

#### 2.A.12.3.2. Επενδυτική προτεραιότητα 2

Προστασία και αποκατάσταση της βιοποικιλότητας και του εδάφους και προαγωγής των υπηρεσιών των οικοσυστημάτων μέσω και του δικτύου NATURA 2000 και των «πράσινων» υποδομών

Ειδικός στόχος που αντιστοιχεί στην επενδυτική προτεραιότητα και αναμενόμενα αποτελέσματα:

Βελτίωση του πλαισίου διατήρησης, διαχείρισης και αποκατάστασης των οικοσυστημάτων της βιοποικιλότητας

Η επενδυτική προτεραιότητα υποστηρίζεται από διαφορετικές κατηγορίες δράσεων:

- Δράση 1: Ολοκλήρωση Εθνικού Συστήματος Προστατευόμενων Περιοχών και διαχειριστικών δομών περιοχών Natura 2000
- Δράση 2: Εποπτεία, παρακολούθηση και σχεδιασμός της διαχείρισης των περιοχών Natura 2000
- Δράση 3: Οργάνωση και λειτουργία συστήματος ερμηνείας περιβάλλοντος - Δράσεις ενημέρωσης και ευαισθητοποίησης για την βιοποικιλότητα και τις περιοχές Natura 2000
- Δράση 4: Σχέδια διαχείρισης οικοτόπων / ειδών και εφαρμογή της διαχείρισης για την μετρήσιμη βελτίωση της κατάστασης διατήρησης
- Δράση 5: Δράσεις αναβάθμισης της λειτουργίας και οργάνωσης της διαχείρισης των Ζωνών Ειδικής Προστασίας (ΖΕΠ)
- Δράση 6: Διαχειριστικά μέτρα για μείωση των επιπτώσεων από τα εισβάλλοντα είδη
- Δράση 7:
  - Δράσεις προστασίας δασικών εκτάσεων/ φυσικού περιβάλλοντος, και ευαισθητοποίησης του κοινού.
  - Εφαρμογή των Κανονισμών 995/2010 και 2173/2005 (FLEGT).
  - Εθνικά και Περιφερειακά Συστήματα και Μητρώα, ιδίως στο πλαίσιο του Κανονισμού (ΕΕ ) 995/2010.

- Δράσεις δικτύωσης, φορέων και ευαισθητοποίησης του γενικού και ειδικού πληθυσμού σε ζητήματα πυροπροστασίας και ασφάλειας (σε συνδυασμό με δράσεις ΕΓΤΑΑ σε θέματα αγροτικής ασφάλειας και παραβάσεων, φυτοϋγείας, λαθροϋλοτόμησης κ.λπ).

#### 2.A.12.3.1. Επενδυτική προτεραιότητα 3

Ανάληψη δράσης για τη βελτίωση του αστικού περιβάλλοντος, για την ανάπλαση των πόλεων, αναζωογόνησης και απολύμανσης των υποβαθμισμένων περιβαλλοντικά εκτάσεων (συμπεριλαμβανομένων των προς ανασυγκρότηση περιοχών), τη μείωση της ατμοσφαιρικής ρύπανσης και την προώθηση μέτρων για τον περιορισμό του θορύβου

Ειδικός στόχος που αντιστοιχεί στην επενδυτική προτεραιότητα και αναμενόμενα αποτελέσματα:

Βελτίωση του αστικού περιβάλλοντος μέσω αστικού / πολεοδομικού και χωροταξικού σχεδιασμού, προστασίας της ποιότητας της ατμόσφαιρας και αντιμετώπισης του θορύβου.

Η επενδυτική προτεραιότητα υποστηρίζεται από διαφορετικές κατηγορίες δράσεων:

- Δράση 1: Δράσεις Χωροταξικού Σχεδιασμού, για την προώθηση ενιαίας και βιώσιμης εθνικής στρατηγικής και ανάπτυξης
- Δράση 2: Δράσεις Πολεοδομικού Σχεδιασμού για την Ανάπτυξη βιώσιμων και έξυπνων Πόλεων
- Δράση 3: Δράσεις για τη μείωση της ατμοσφαιρικής ρύπανσης του αέρα
- Δράση 4: Δράσεις για προώθηση μέτρων περιορισμού του θορύβου

### ***Άξονας προτεραιότητας 13: Αναβάθμιση Ποιότητας Ζωής με Διατήρηση και Προστασία του Περιβάλλοντος και Προώθηση της Αποδοτικότητας των Πόρων (Ταμείο Συνοχής)***

#### 2.A.13.3.1. Επενδυτική προτεραιότητα 1

Προαγωγή επενδύσεων στον τομέα των αποβλήτων για την ικανοποίηση των απαιτήσεων του κεκτημένου της Ένωσης στον τομέα του περιβάλλοντος και για την αντιμετώπιση των αναγκών, που έχουν προσδιορισθεί από τα κράτη μέλη, για επενδύσεις που υπερβαίνουν τις εν λόγω απαιτήσεις



Ειδικοί στόχοι που αντιστοιχούν στην επενδυτική προτεραιότητα και αναμενόμενα αποτελέσματα:

- ❖ Μείωση, επαναχρησιμοποίηση, κομποστοποίηση, χωριστή συλλογή και ανακύκλωση αποβλήτων, συμπεριλαμβανομένης ύλης από Εγκαταστάσεις Επεξεργασίας Λυμάτων
- ❖ Βελτίωση της αποτελεσματικότητας της ολοκληρωμένης διαχείρισης αποβλήτων, με βάση τους επικαιροποιημένους ΠΕΣΔΑ .
- ❖ Βελτίωση της διαχείρισης Επικίνδυνων Αποβλήτων και Περιβαλλοντικές Αποκαταστάσεις Ρυπασμένων Χώρων

Η επενδυτική προτεραιότητα υποστηρίζεται από διαφορετικές κατηγορίες δράσεων:

- Δράση 1: Προώθηση οικιακής κομποστοποίησης
- Δράση 2: Ανάπτυξη Συστημάτων συλλογής βιοαποβλήτων
- Δράση 3: Δημιουργία " Πράσινων Σημείων " και Δικτύωσή τους
- Δράση 4: Δημιουργία μονάδων επεξεργασίας λύων από εγκαταστάσεις επεξεργασίας λυμάτων
- Δράση 5: Δράσεις ολοκληρωμένης διαχείρισης αστικών στερεών αποβλήτων σε νησιά και μικρούς απομακρυσμένους οικισμούς
  - ΧΥΤΥ και ΜΕΑ νήσων
  - Μικρές μονάδες επεξεργασίας νήσων
  - ΣΜΑ
  - ΜΕΑ
- Δράση 6 (13.2.2) Ολοκλήρωση και συμπλήρωση υποδομών ολοκληρωμένης διαχείρισης αποβλήτων , με βάση τους ΠΕΣΔΑ
- ΜΕΑ – ΧΥΤΥ – ΣΜΑ – ΟΕΔΑ
- Αναβαθμίσεις υφιστάμενων Μονάδων

- Δράση 7: Ανάπτυξη μονάδων διάθεσης αποβλήτων κατασκευών και κατεδαφίσεων σε νησιά
- Μονάδες Διαχείρισης Αδρανών Νήσων
- Δράση 8: Δράσεις υποστήριξης ΦοΔΣΑ και ευαισθητοποίησης κοινού
- Δράση 9: Δημιουργία Μονάδων Διαχείρισης Επικινδύνων Αποβλήτων (βιομηχανικών, νοσοκομειακών κ.λπ)
- Δράση 10: Πρότυπες περιβαλλοντικές αποκαταστάσεις ρυπασμένων χώρων , στο πλαίσιο ολοκληρωμένων εγκαταστάσεων διαχείρισης αποβλήτων ή/και αποκατάσταση εγκαταλελειμμένων ρυπασμένων χώρων και περιοχών .

#### 2.A.13.3.2. Επενδυτική προτεραιότητα 2

Επενδύσεις στον τομέα των υδάτων για την ικανοποίηση των απαιτήσεων του κεκτημένου της Ένωσης στον τομέα του περιβάλλοντος και για την αντιμετώπιση των αναγκών που έχουν προσδιορισθεί από τα κράτη μέλη για επενδύσεις που υπερβαίνουν τις εν λόγω απαιτήσεις - Υποδομές και Διαχείριση Υγρών Αποβλήτων και Υδάτινων Πόρων

Ειδικός στόχος που αντιστοιχεί στην επενδυτική προτεραιότητα και αναμενόμενα αποτελέσματα:

Συμπλήρωση και σταδιακή Ολοκλήρωση Υποδομών συλλογής και επεξεργασίας αστικών λυμάτων κατά κατηγορία Οικισμών με βάση τις κατευθύνσεις της Οδηγίας για την επεξεργασία αστικών λυμάτων (91/271/ ΕΟΚ ).

Δράσεις που πρόκειται να υποστηριχθούν στο πλαίσιο της επενδυτικής προτεραιότητας

- Δράση 1:Επέκταση και εκσυγχρονισμός συστημάτων συλλογής και επεξεργασίας αστικών λυμάτων
- Δράση 2: Ολοκλήρωση υποδομών συλλογής και επεξεργασίας αστικών λυμάτων (ΕΕΛ) για την κάλυψη των υπολειπόμενων οικισμών Β' προτεραιότητας (πληθυσμός > 15.000 ι.π. και διάθεση σε κανονικό αποδέκτη) και Γ' προτεραιότητας ( πληθυσμός 2.000 - 15.000 ι.π.) που απαιτούνται από την Οδηγία 91/271/ ΕΟΚ
- Δράση 3:Αναβάθμιση και εκσυγχρονισμός Εγκαταστάσεων επεξεργασίας λυμάτων για την επίτευξη ποιοτικών χαρακτηριστικών εξόδου

- Δράση 4: Παρακολούθηση της λειτουργίας των Εγκαταστάσεων Επεξεργασίας Λυμάτων ( ΕΕΛ ) και της πορείας εφαρμογής της Οδηγίας 91/271/ ΕΟΚ
- Δράση 5: Δράσεις για την εφαρμογή της Οδηγίας για τα ύδατα κολύμβησης την περίοδο 2014- 2020
- Δράση 6: Οδηγία σχετικά με την Ολοκληρωμένη Πρόληψη και Έλεγχο της Ρύπανσης (Integrated Pollution Prevention and Control), (96/61/ ΕΚ)
- Δράση 7: Οδηγία για την προστασία των υδάτων από τη νιτρορρύπανση γεωργικής προέλευσης (91/676/ ΕΟΚ)
- Δράση 8: Προστασία του περιβάλλοντος και ιδίως του εδάφους κατά τη χρησιμοποίηση της ύλης καθαρισμού λυμάτων στη γεωργία (Οδηγία 86/278/ ΕΟΚ)
- Δράση 9: Παρακολούθηση και καταγραφή της κατάστασης των θαλάσσιων υποπεριοχών / Αναβάθμιση και λειτουργική επικαιροποίηση του δικτύου παρακολούθησης
- Δράση 10: Δράσεις για την εφαρμογή της αρχής ανάκτησης κόστους, κατάλληλα για τους σκοπούς του Άρθρου 9 της Οδηγίας 2000/60/ ΕΚ
- Δράση 11:
  - Έργα ενίσχυσης ύδρευσης και έργα αποκατάστασης υφιστάμενων υποδομών
  - Ανάπτυξη και ενίσχυση υποδομών για την εξασφάλιση της επάρκειας του νερού για όλες τις χρήσεις . (Υποδομές συλλογής, μεταφοράς, αποθήκευσης, επεξεργασίας και διανομής νερού, με ειδική μέριμνα για προβληματικές περιοχές, π.χ. νησιά όπου υπάρχει έλλειψη νερού και αύξηση ζήτησης κατά την τουριστική περίοδο) και λοιπές δράσεις και έργα διασφάλισης της ποιότητας του νερού που προορίζεται για πόσιμο
  - Εφαρμογή συστημάτων αφαλάτωσης για την ικανοποίηση αναγκών σε νησιωτικές ή παράκτιες περιοχές με ειδικές τοπικές και κλιματικές συνθήκες
- Δράση 12: Δράσεις προσδιορισμού, καταγραφής ελέγχου και παρακολούθησης των απολήψεων επιφανειακού και υπόγειου νερού και αποθήκευσης επιφανειακού νερού
- Δράση 13: Δράσεις για τις σημειακές πηγές απορρίψεων που ενδέχεται να προκαλέσουν ρύπανση

- Δράση 14: Αντιμετώπιση αρνητικών επιπτώσεων στην κατάσταση ύδατος
- Ορθολογική διαχείριση λυμάτων από οικισμούς με πληθυσμό αιχμής <2000 ΜΠΠ , που προβλέπονται στα ΣΔ
- Δράση 15 Ενίσχυση εκπαιδευτικών δράσεων για τη βελτίωση της αποτελεσματικότητας της εφαρμογής των Σχεδίων Διαχείρισης καθώς επίσης και της ευαισθητοποίησης ειδικών στοχευμένων ομάδων καταναλωτών νερού
- Δράση 17: Παρακολούθηση και καταγραφή της κατάστασης (ποιότητα, ποσότητα, πιέσεις, χρήση) των υδάτων της χώρας
- Δράση 18: Δράσεις για την προώθηση αποδοτικής και αιεφόρου χρήσης του νερού

#### 2.A.13.3.3. Επενδυτική προτεραιότητα 3

Ανάληψη δράσης για τη βελτίωση του αστικού περιβάλλοντος , για την ανάπλαση των πόλεων , αναζωογόνησης και απολύμανσης των υποβαθμισμένων περιβαλλοντικά εκτάσεων (συμπεριλαμβανομένων των προς ανασυγκρότηση περιοχών ), τη μείωση της ατμοσφαιρικής ρύπανσης και την προώθηση μέτρων για τον περιορισμό του θορύβου

Ειδικός στόχος που αντιστοιχεί στην επενδυτική προτεραιότητα και αναμενόμενα αποτελέσματα:

Ολοκληρωμένες πολεοδομικές/αστικές παρεμβάσεις εμβληματικού χαρακτήρα για τη Βιώσιμη Αστική Ανάπτυξη και την προώθηση της ευρύτερης αστικής αναζωογόνησης

#### 1.2.2.1.3 Επιχειρησιακό Πρόγραμμα Μεταρρύθμιση Δημόσιου Τομέα

Το Επιχειρησιακό Πρόγραμμα Μεταρρύθμιση Δημόσιου Τομέα έχει δύο διακριτούς στρατηγικούς στόχους:

- A. Ενίσχυση της οργανωτικής, θεσμικής και επιχειρησιακής ικανότητάς της κεντρικής κυβέρνησης και της πρωτοβάθμιας και της δευτεροβάθμιας τοπικής αυτοδιοίκησης, μέσω του εκσυγχρονισμού τους, σύμφωνα με τις αρχές της αποτελεσματικότητας, αποδοτικότητας, διαφάνειας και λογοδοσίας και της βελτίωσης του συντονισμού του δημόσιου τομέα, με στόχο την καλλίτερη εξυπηρέτηση των πολιτών και των επιχειρήσεων.

Β. Ανάπτυξη του ανθρώπινου δυναμικού του δημόσιου τομέα, μέσω της βελτίωσης της διαχείρισης του προσωπικού, της ορθολογικής κατανομής των ανθρώπινων πόρων, της ενίσχυσης του ρόλου, της σημασίας και της διαχείρισης των υψηλόβαθμων στελεχών καθώς και της παροχής αναβαθμισμένων υπηρεσιών κατάρτισης/εκπαίδευσης, με στόχο την ατομική ανάπτυξη των υπαλλήλων και την ανταπόκρισή τους στις ανάγκες των διαρθρωτικών και θεσμικών αλλαγών των μεταρρυθμίσεων.

Οι παραπάνω στρατηγικοί στόχοι εξειδικεύονται σε επιμέρους ειδικούς στόχους, προαναγγέλλουν, εκτός των οριζόντιων, τομεακές πολιτικές και δράσεις, και προϋποθέτουν την χρήση εξειδικευμένων εργαλείων με αιχμή τις ΤΠΕ καταρτίζοντας έτσι μια συνεκτική στρατηγική για την Μεταρρύθμιση του Δημοσίου Τομέα.

Οι μεταρρυθμίσεις που περιλαμβάνονται στους 2 στρατηγικούς στόχους παρέμβασης εξειδικεύονται σε 5 ειδικούς στόχους οι οποίοι αποτελούν τον οδηγό για τη δημόσια διοίκηση του μέλλοντος. Περιγράφουν λεπτομερώς αλλαγές στις δομές, στις διαδικασίες και στη διαχείριση ανθρώπινων πόρων που οδηγούν σε μια εξορθολογισμένη διοικητική δομή, η οποία θα παρέχει υψηλού επιπέδου υπηρεσίες προς τους πολίτες.

Ο πρώτος στρατηγικός στόχος διαρθρώνεται στους κάτωθι ειδικούς στόχους:

1. Βελτίωση του επιτελικού χαρακτήρα της διοίκησης και οικοδόμηση ενός καλά συντονισμένου δημοσίου τομέα: ο στόχος αφορά στη διάδραση μεταξύ των φορέων του δημοσίου τομέα και στον σχεδιασμό και λειτουργία μιας διοικητικής δομής που θα μπορεί να παρέχει ενοποιημένη και ολοκληρωμένη διαχείριση των συναλλαγών του πολίτη με τις υπηρεσίες του δημοσίου τομέα.[ΑΠ5] Επίσης στόχο αποτελεί η αύξηση των επιτελικών αρμοδιοτήτων των φορέων που ασκούν διοίκηση ώστε να βελτιωθεί η οργάνωση των εποπτευόμενων μονάδων τους[ΑΠ6]
2. Βελτίωση της οργάνωσης και λειτουργίας των φορέων του Δημόσιου Τομέα: Αφορά στον εκσυγχρονισμό των δομών, στην απλοποίηση και προτυποποίηση τόσο των εσωτερικών διαδικασιών και κανόνων λειτουργίας των φορέων του δημόσιου τομέα όσο και των υπηρεσιών που παρέχονται σε πολίτες και επιχειρήσεις. Επίσης θα προωθηθεί η λειτουργία μιας διοίκησης που θα είναι προσανατολισμένη στις ανάγκες των πολιτών. Στο πλαίσιο αυτό θα απλοποιηθούν υφιστάμενες εξωστρεφείς διαδικασίες που συνδέονται με την ικανοποίηση των πολιτών, θα τροποποιηθεί κατάλληλα το θεσμικό πλαίσιο και θα σχεδιαστούν νέες

διαδικασίες, υπηρεσίες και εργαλεία για την ταχύτερη και καλύτερη εξυπηρέτηση των πολιτών.

3. Βελτίωση της αποτελεσματικότητας της δημόσιας διοίκησης: Αφορά στη βελτίωση της αποτελεσματικότητας μέσω της αξιολόγησης της εφαρμογής δημόσιων πολιτικών και της εφαρμογής συστημάτων διοίκησης μέσω στόχων. Παράλληλα η ενδυνάμωση των διαδικασιών και μηχανισμών εσωτερικού ελέγχου της διοίκησης, σε συνδυασμό με την ενίσχυση της συμμετοχής των πολιτών θα οδηγήσει στην ενίσχυση της διαφάνειας, της διαβούλευσης και λογοδοσίας και στην καταπολέμηση της διαφθοράς στο δημόσιο τομέα.

Ο δεύτερος στρατηγικός στόχος διαρθρώνεται στους κάτωθι ειδικούς στόχους:

1. Βελτίωση της διοίκησης των ανθρωπίνων πόρων του δημοσίου τομέα: Αφορά στην εξασφάλιση της ορθής κατανομής, της βέλτιστης διαχείρισης των ανθρωπίνων πόρων του δημοσίου τομέα καθώς και της εφαρμογής πολιτικών αξιολόγησης αυτών. Θα σχεδιαστεί ένα ενιαίο και ολοκληρωμένο σύστημα πολιτικών διαχείρισης ανθρώπινων πόρων στο οποίο θα εμπλέκονται όλοι οι κύριοι δρώντες. Ιδιαίτερη έμφαση θα δοθεί στη διαχείριση των υψηλόβαθμων στελεχών της δημόσιας διοίκησης.
2. Αναβάθμιση των ικανοτήτων και δεξιοτήτων του ανθρώπινου δυναμικού του δημοσίου τομέα: Αφορά στην ανάπτυξη δράσεων, προγραμμάτων και εργαλείων στοχευόμενης κατάρτισης ώστε να στηριχθεί η ατομική ανάπτυξη των υπαλλήλων του δημοσίου τομέα και να μπορεί το προσωπικό να ανταποκριθεί στις ανάγκες της διοίκησης, των πολιτών και του συνεχώς μεταβαλλόμενου περιβάλλοντος. Οι προκλήσεις που καλείται να αντιμετωπίσει το ανθρώπινο δυναμικό του δημοσίου τομέα είναι μεγάλες. Το γεγονός αυτό σε συνδυασμό με την διαρκή συρρίκνωσή του οδηγεί στην αύξηση των ευθυνών του. Προκειμένου να ανταποκριθεί στις σύγχρονες προκλήσεις κρίνεται απαραίτητη η συστηματική του κατάρτιση, μέσω εντοπισμού των αναγκών, σε θέματα δημόσιας διοίκησης αλλά και η εκπαίδευσή του σε νέες τεχνολογίες που αποτελούν βασικό μέσο αποδοτικότητας.
- 3.

#### 1.2.2.1.4 Το Επιχειρησιακό Πρόγραμμα Αγροτικής Ανάπτυξης (ΠΑΑ) 2014-2020

α/α	Δράση	Περιοχές Παρέμβασης
1.	ΥΠΟΜΕΤΡΟ 7.1	ΠΟΑΠ με έως 10.000 κατοίκους**
2.	ΥΠΟΜΕΤΡΟ 7.2	ΠΟΑΠ με έως 10.000 κατοίκους **



3.	ΥΠΟΜΕΤΡΟ 7.3.1	λευκές περιοχές των ΠΟΑΠ***
4.	ΥΠΟΜΕΤΡΟ 7.4	ΠΟΑΠ με έως 10.000 κατοίκους**
5.	ΥΠΟΜΕΤΡΟ 7.5	ΠΟΑΠ με έως 10.000 κατοίκους**
6.	ΥΠΟΜΕΤΡΟ 7.6.1	ΠΟΑΠ με έως 10.000 κατοίκους**
7.	ΥΠΟΜΕΤΡΟ 7.6.2	ΠΟΑΠ με έως 10.000 κατοίκους**
8.	ΥΠΟΜΕΤΡΟ 8.3.3	στο σύνολο της χώρας
9.	ΥΠΟΜΕΤΡΟ 8.3.4.	στο σύνολο της χώρας
10.	ΥΠΟΜΕΤΡΟ 8.3.5.	στο σύνολο της χώρας
11.	ΥΠΟΜΕΤΡΟ 19.1	με χαρακτηριστικά LEADER*
12.	ΥΠΟΜΕΤΡΟ 19.2.1	με χαρακτηριστικά LEADER*
13.	ΥΠΟΜΕΤΡΟ 19.3	με χαρακτηριστικά LEADER*
14.	ΥΠΟΜΕΤΡΟ 19.4	με χαρακτηριστικά LEADER*

**Πίνακας 17: Πίνακας 1. Περιοχές Παρέμβασης για τις δράσεις του ΠΑΑ 2014-2020 που απευθύνονται στους ΟΤΑ Α΄ Βαθμού**

\*Η περιοχή παρέμβασης του μέτρου 19 (LEADER) θα εφαρμοστεί στις αγροτικές περιοχές, οι οποίες έχουν τα ακόλουθα χωρικά χαρακτηριστικά:

- Να αποτελούνται από Δημοτικά Διαμερίσματα με πληθυσμό μικρότερο των 5.000 κατοίκων με εξαίρεση τα μικρά νησιά.
- Να περιλαμβάνουν ορεινές και μειονεκτικές (κατά την έννοια του Καν (1257/1999)) περιοχές και έως 12% μη χαρακτηρισμένων («πεδινών») περιοχών.

Συνολικά θα επιλεγούν κατά μέγιστο αριθμό 45 περιοχές για την εφαρμογή του παρόντος μέτρου οι οποίες συνολικά θα πρέπει να καλύπτουν λιγότερο από το 60% των αγροτικών περιοχών της χώρας. Η επιλογή των περιοχών εφαρμογής θα πραγματοποιηθεί από αρμόδιες επιτροπές στις οποίες θα μετέχουν εκπρόσωποι των ΔΑ των εμπλεκόμενων κατά περίπτωση ταμείων (ΕΓΤΑΑ, ΕΤΘΑ, ΕΚΤ, ΕΤΠΑ) και των Περιφερειών, μέσα από ανοιχτή διαγωνιστική διαδικασία.

\*\*Προκειμένου να υλοποιηθούν ολοκληρωμένες παρεμβάσεις στις αγροτικές περιοχές, πέραν των περιοχών LEADER, ορίστηκαν οι Περιοχές Ολοκληρωμένης Αναπτυξιακής Παρέμβασης (ΠΟΑΠ) στις οποίες θα πραγματοποιηθούν ολοκληρωμένες παρεμβάσεις, αλλά με topdown προσέγγιση. Στις εν λόγω περιοχές θα εφαρμοστεί και το μέτρο 7 πλην του υπομέτρου 7.3.

Σημειώνεται ότι για το μέτρο 7 η περιοχή παρέμβασης περιορίζεται στα Δημοτικά Διαμερίσματα των ΠΟΑΠ με έως 10.000 κατοίκους.

\*\*\*Η υποδράση 7.3.1 υλοποιείται στις «λευκές περιοχές» των ΠΟΑΠ, δηλαδή στις αγροτικές περιοχές στις οποίες δεν παρέχεται ευρυζωνική πρόσβαση και ταυτόχρονα δεν υπάρχουν σχέδια από ιδιώτες επενδυτές να αναπτύξουν κατάλληλη υποδομή για παροχή ευρυζωνικών υπηρεσιών στο εγγύς μέλλον.

Στη συνέχεια αναφέρονται αναλυτικά οι δράσεις που έχουν επιλέξιμους φορείς τους ΟΤΑ Α΄ Βαθμού

---

#### **ΥΠΟΜΕΤΡΟ 7.1 Εκπόνηση μελετών δήμων για τον προγραμματισμό δράσεων και έργων, συμπεριλαμβανομένων προστατευόμενων περιοχών**

Δικαιούχοι είναι ΟΤΑ Α βαθμού και φορείς τους για έργα που θα αφορούν διοικητικές υποδιαιρέσεις τους (τοπικές ή δημοτικές κοινότητες) εντός αγροτικών περιοχών (περιοχές παρέμβασης του μέτρου όπως περιγράφονται στο Πίνακα 1)

#### **ΥΠΟΜΕΤΡΟ 7.2 Έργα υποδομής μικρής κλίμακας για τους αγροτικούς οικισμούς**

Δικαιούχοι είναι ΟΤΑ Α βαθμού και φορείς τους για έργα που θα αφορούν διοικητικές υποδιαιρέσεις τους (τοπικές ή δημοτικές κοινότητες) εντός αγροτικών περιοχών (περιοχές παρέμβασης του μέτρου όπως περιγράφονται στο Πίνακα 1).

#### **ΥΠΟΜΕΤΡΟ 7.3.1 Ανάπτυξη δημοσίων υποδομών ευρυζωνικής πρόσβασης στις αγροτικές περιοχές**

Φορέας που έχει την ευθύνη για την έναρξη ή την έναρξη και την εφαρμογή της πράξης όσον αφορά την ανάπτυξη ευρυζωνικών υποδομών εντός αγροτικών περιοχών (περιοχές παρέμβασης του μέτρου όπως περιγράφονται στο Πίνακα 1) και εντός «λευκών περιοχών» έτσι όπως θα οριστούν στη σχετική πρόσκληση.

#### **ΥΠΟΜΕΤΡΟ 7.4 Δημιουργία βασικών υπηρεσιών για τον αγροτικό πληθυσμό**

##### **Δικαιούχοι**

Δικαιούχοι είναι ΟΤΑ Α βαθμού και φορείς τους για έργα που θα αφορούν διοικητικές υποδιαιρέσεις τους (τοπικές ή δημοτικές κοινότητες) εντός αγροτικών περιοχών (περιοχές παρέμβασης του μέτρου όπως περιγράφονται στο Πίνακα 1).

## **ΥΠΟΜΕΤΡΟ 7.5 Δημιουργία δημόσιων τουριστικών υποδομών και υποδομών αναψυχής**

Δικαιούχοι είναι ΟΤΑ Α βαθμού και φορείς τους καθώς και ιδιωτικοί φορείς μη κερδοσκοπικού χαρακτήρα με καταστατικό σκοπό την υλοποίηση αντίστοιχων έργων δημόσιου χαρακτήρα για έργα που θα αφορούν διοικητικές υποδιαιρέσεις τους (τοπικές ή δημοτικές κοινότητες) εντός αγροτικών περιοχών (περιοχές παρέμβασης του μέτρου όπως περιγράφονται στο Πίνακα 1).

### **ΥΠΟΜΕΤΡΟ 7.6.1 Δράσεις για την ανάδειξη της φυσικής κληρονομιάς των αγροτικών περιοχών**

Δικαιούχοι είναι ΟΤΑ Α βαθμού και φορείς τους καθώς και ιδιωτικοί φορείς μη κερδοσκοπικού χαρακτήρα με καταστατικό σκοπό την υλοποίηση αντίστοιχων έργων δημόσιου χαρακτήρα για έργα που θα αφορούν διοικητικές υποδιαιρέσεις τους (τοπικές ή δημοτικές κοινότητες) εντός αγροτικών περιοχών (περιοχές παρέμβασης του μέτρου όπως περιγράφονται στο Πίνακα 1).

### **ΥΠΟΜΕΤΡΟ 7.6.2 Δράσεις για την ανάδειξη της πολιτιστικής κληρονομιάς των αγροτικών περιοχών**

Δικαιούχοι είναι ΟΤΑ Α βαθμού και φορείς τους καθώς και ιδιωτικοί φορείς μη κερδοσκοπικού χαρακτήρα με καταστατικό σκοπό την υλοποίηση αντίστοιχων έργων δημόσιου χαρακτήρα για έργα που θα αφορούν διοικητικές υποδιαιρέσεις τους (τοπικές ή δημοτικές κοινότητες) εντός αγροτικών περιοχών (περιοχές παρέμβασης του μέτρου όπως περιγράφονται στο Πίνακα 1). Ειδικά για τις παρεμβάσεις αναπλάσεις όψεων και αποκαταστάσεις παραδοσιακών ή διατηρητέων παραδοσιακών κτιρίων και άλλων κτισμάτων μη παραγωγικά και για επιδεικτικούς σκοπούς (π.χ. μύλοι, ελαιοτριβεία) δικαιούχοι δύναται να είναι και φυσικά ή νομικά πρόσωπα.

### **ΥΠΟΜΕΤΡΟ 8.3.3. Ενίσχυση για γεωργοδασοκομικά συστήματα**

Οι επιλέξιμοι δικαιούχοι είναι

- Ιδιώτες καλλιεργητές γης
- Δήμοι
- Ενώσεις ιδιωτών καλλιεργητών γης ή δήμων

Η δασική έκταση μπορεί να ανήκει στο κράτος με την προϋπόθεση ότι ο διαχειριστής της είναι ιδιώτης ή Δήμος

**ΥΠΟΜΕΤΡΟ 8.3.4. Επενδύσεις σε δασοκομικές τεχνολογίες και στην επεξεργασία, κινητοποίηση και εμπορία δασικών προϊόντων**

Η ενίσχυση μπορεί να χορηγείται σε ιδιώτες δασοκαλλιεργητές, δήμους και τις ενώσεις τους, καθώς και σε ΜΜΕ με σκοπό επενδύσεις για τους ανωτέρω σκοπούς. Στα μικρά νησιά του Αιγαίου Πελάγους κατά την έννοια του κανονισμού (ΕΟΚ) αριθ. 2019/93 η ενίσχυση μπορεί επίσης να χορηγείται σε επιχειρήσεις που δεν είναι ΜΜΕ

**ΥΠΟΜΕΤΡΟ 8.3.5. Πρόληψη δασών και δασικών εκτάσεων από πυρκαγιές και άλλες φυσικές καταστροφές και καταστροφικά συμβάντα**

Δικαιούχοι είναι

Οι περιφερειακές Δασικές Υπηρεσίες, δηλ. τα Δασαρχεία και οι Διευθύνσεις Δασών των Νομών άνευ Δασαρχείων

2. Ιδιώτες κάτοχοι των δασών και δασικών εκτάσεων και συγκεκριμένα: φυσικά πρόσωπα, νομικά πρόσωπα δημοσίου και ιδιωτικού δικαίου και Δήμοι

3. Διακάτοχοι των δασών και δασικών εκτάσεων

4. Ενώσεις των ανωτέρω δικαιούχων

Για τα Δημόσια δάση και τις δημόσιες δασικές εκτάσεις, δύνανται να είναι δικαιούχοι Δήμοι κατόπιν σύναψης αντίστοιχης προγραμματικής σύμβασης με το Ελληνικό Δημόσιο.

**ΥΠΟΜΕΤΡΟ 19.1 Στήριξη για την προετοιμασία στρατηγικής της τοπικής ανάπτυξης**

Δικαιούχοι για την προπαρασκευαστική περίοδο είναι οι υφιστάμενες ή νέες Ομάδες Τοπικής Δράσης (ΟΤΔ), σύμφωνα με τα άρθρα 32-35 του Καν. 1303/2013 ως προς την δομή και την εταιρική τους σύνθεση.

*\*Οι Ομάδες Τοπικής Δράσης (ΟΤΔ), είναι τοπικές εταιρικές σχέσεις δημόσιου - ιδιωτικού τομέα που σχεδιάζουν και υλοποιούν για σαφώς προσδιορισμένες αγροτικές περιοχές (εφεξής περιοχές παρέμβασης) τοπικά προγράμματα με ολοκληρωμένο και πολυτομεακό χαρακτήρα στο πλαίσιο του Άξονα 4 του ΠΑΑ.*

*Το καταστατικό της ΟΤΔ πρέπει, μεταξύ άλλων, να ορίζει ως σκοπό και αντικείμενο δραστηριότητάς της την ανάπτυξη της περιοχής παρέμβασης, να διασφαλίζει την εύρυθμη λειτουργία της, καθώς και την ικανότητα διαχείρισης δημοσίων κονδυλίων.*

**ΥΠΟΜΕΤΡΟ 19.2.1 Παρεμβάσεις δημόσιου χαρακτήρα για τον τοπικό πληθυσμό**

Δικαιούχοι είναι ΟΤΑ Α βαθμού και φορείς τους, ιδιωτικοί φορείς μη κερδοσκοπικού χαρακτήρα με καταστατικό σκοπό την υλοποίηση αντίστοιχων έργων δημόσιου χαρακτήρα, για έργα που θα αφορούν υπο-ενότητες τους (δημοτικά διαμερίσματα, κοινότητες) εντός αγροτικών περιοχών όπως ορίζονται στο ΠΑΑ, καθώς και φυσικά ή νομικά πρόσωπα των οποίων η επιλεξιμότητα θα εξειδικευτεί στις προσκλήσεις των αντίστοιχων μέτρων.

**ΥΠΟΜΕΤΡΟ 19.3 Στήριξη για την προπαρασκευή και την υλοποίηση της συνεργασίας (διακρατική και διατοπική)**

Δικαιούχοι είναι οι ΟΤΔ που υλοποιούν τις στρατηγικές τοπικής ανάπτυξης με πρωτοβουλία τοπικών κοινοτήτων σύμφωνα με τα άρθρα του Καν. 1303/2013 (ειδικά άρθρα 32-35). Στα σχέδια συνεργασίας, απαιτείται ο ορισμός ενός εκ των εταίρων ως συντονιστή. Το ρόλο του συντονιστή μπορεί να τον αναλάβει μόνο ΟΤΔ, η οποία υλοποιεί στρατηγική τοπικής ανάπτυξης στο πλαίσιο του παρόντος μέτρου.

Επίσης στα σχέδια συνεργασίας μπορούν να μετέχουν, ως μέλη και χωρίς συντονιστικό ρόλο, φορείς που εξυπηρετούν συμφέροντα του Δημοσίου ή συλλογικά συμφέροντα του ιδιωτικού τομέα, οι οποίοι δραστηριοποιούνται στην περιοχή παρέμβασης των τοπικών προγραμμάτων, και από το καταστατικό τους προκύπτει η δυνατότητα υλοποίησης των προτεινόμενων ενεργειών.

**ΥΠΟΜΕΤΡΟ 19.4 Στήριξη για τις λειτουργικές δαπάνες και την εμφύχωση**

Δικαιούχοι είναι οι ΟΤΔ που υλοποιούν τις στρατηγικές τοπικής ανάπτυξης με πρωτοβουλία τοπικών κοινοτήτων σύμφωνα με τα άρθρα 32 και 35 του Καν. 1303/2013.

**1.2.2.1.5 Το Επιχειρησιακό Πρόγραμμα Αλιείας και Θάλασσας 2014 – 2020**

Οι βασικές στρατηγικές επιλογές της χώρας για την ενίσχυση του τομέα της αλιείας στοχεύουν στους ακόλουθους Θεματικούς Στόχους της Ε2020:

- στην ενίσχυση της ανταγωνιστικότητας των ΜΜΕ του τομέα της Αλιείας και την Υδατοκαλλιέργειας (ΘΣ3), και

- στην προστασία του περιβάλλοντος και στην προώθηση της αποδοτικότητας των πόρων (ΘΣ6) .

Στον κλάδο της συλλεκτικής αλιείας, θα στηριχθούν επενδύσεις που α) βελτιώνουν την ασφάλεια και τις συνθήκες εργασίας και β) προσθέτουν αξία στα αλιευτικά προϊόντα και συγκεκριμένα επιτρέποντας στους αλιείς να πραγματοποιούν την επεξεργασία, την εμπορία και την άμεση πώληση των δικών τους αλιευμάτων καθώς και καινοτόμες επενδύσεις επί του σκάφους για τη βελτίωση της ποιότητας των αλιευτικών προϊόντων.

Στον κλάδο της υδατοκαλλιέργειας, η ενίσχυση της ανταγωνιστικότητας θα επιχειρηθεί να τονωθεί με την προώθηση νέων μορφών υδατοκαλλιέργειας με υψηλό δυναμικό ανάπτυξης καθώς και με την ίδρυση νέων επιχειρήσεων. Η στρατηγική ενίσχυσης της ανταγωνιστικότητας περιλαμβάνει επίσης τη διευκόλυνση της διαφοροποίησης με τη στήριξη της πολυλειτουργικής υδατοκαλλιέργειας, που επιτρέπει τη διαφοροποίηση του εισοδήματος των επιχειρήσεων υδατοκαλλιέργειας.

Στην ίδια κατεύθυνση, θα στηριχθεί η χρήση συμβουλευτικών υπηρεσιών τόσο από επιχειρήσεις υδατοκαλλιέργειας όσο και από αλιείς ή οργανωμένους φορείς τους για την εκπόνηση μελετών βιωσιμότητας, επιχειρησιακής στρατηγικής και στρατηγικής εμπορίας.

Για τους σκοπούς βελτίωσης των προϊόντων που εκφορτώνονται, της ασφάλειας και των συνθηκών εργασίας, θα στηριχθούν επενδύσεις στις υποδομές και συγκεκριμένα σε αλιευτικούς λιμένες, τόπους εκφόρτωσης και αλιευτικά καταφύγια.

Στην επίτευξη του στόχου της ενίσχυσης της ανταγωνιστικότητας, θα συμβάλλει τα μέγιστα και η προσπάθεια στήριξης επιλεγμένων αλιευτικών περιοχών, μέσα από την υλοποίηση ολοκληρωμένων στρατηγικών τοπικής ανάπτυξης οι οποίες μπορεί να κυμαίνονται μεταξύ αυτών που επικεντρώνονται στην αλιεία έως ευρύτερες στρατηγικές που απευθύνονται στη διαφοροποίηση των αλιευτικών περιοχών.

Αναφορικά με την προστασία του περιβάλλοντος και προώθηση της αποδοτικότητας των πόρων (ΘΣ6), η στρατηγική επιλογή της χώρας εστιάζει στην μείωση των επιπτώσεων της αλιείας στο θαλάσσιο περιβάλλον, στην προστασία και αποκατάσταση της θαλάσσιας βιοποικιλότητας και των οικοσυστημάτων, και στην προώθηση της υδατοκαλλιέργειας, με υψηλό επίπεδο προστασίας του περιβάλλοντος και της υγείας και της καλής διαβίωσης των ζώων, καθώς και της δημόσιας υγείας και ασφάλειας.

Στην ίδια κατεύθυνση θα συμπεριληφθούν μέτρα στήριξης επενδύσεων σε αλιευτικά σκάφη με εξοπλισμούς που βελτιώνουν την επιλεκτικότητα των αλιευτικών εργαλείων, περιορίζουν τις



φυσικές & βιολογικές επιπτώσεις της αλιείας, μειώνουν τα ανεπιθύμητα αλιεύματα. Επίσης, θα ενισχυθούν παρεμβάσεις για την κατασκευή ή την τοποθέτηση στατικών ή κινητών εγκαταστάσεων για την προστασία και τη βελτίωση της υδρόβιας πανίδας και χλωρίδας, , τη διαχείριση - αποκατάσταση - παρακολούθηση των θαλάσσιων προστατευόμενων περιοχών και των περιοχών NATURA 2000.

## **ΠΡΟΤΕΡΑΙΟΤΗΤΕΣ - ΕΙΔΙΚΟΙ ΣΤΟΧΟΙ**

**ΠΕ1: Προώθηση της περιβαλλοντικά βιώσιμης, αποδοτικής ως προς τους πόρους, καινοτόμου, ανταγωνιστικής και βασιζόμενης στη γνώση αλιείας**

***Ειδικός Στόχος ΕΣ1. Μείωση του αντίκτυπου της αλιείας στο θαλάσσιο περιβάλλον, περιλαμβανομένης της κατά το δυνατόν αποφυγής και μείωσης των ανεπιθύμητων αλιευμάτων***

Η στήριξη δράσεων που αποσκοπούν στην ανάπτυξη ή στην εισαγωγή νέων τεχνικών ή οργανωτικών γνώσεων που μειώνουν τις επιπτώσεις των αλιευτικών δραστηριοτήτων στο περιβάλλον. Συμμόρφωση με την υποχρέωση εκφόρτωσης όλων των αλιευμάτων, επενδύσεις σε εγκαταστάσεις για τα απόβλητα και τη συλλογή θαλάσσιων απορριμμάτων. Επενδύσεις σε εξοπλισμό που μειώνει τα ανεπιθύμητα αλιεύματα εμπορικών αποθεμάτων ή άλλα παρεμπόδιοντα αλιεύματα

***Ειδικός Στόχος ΕΣ2. Προστασία και αποκατάσταση της υδρόβιας βιοποικιλότητας και των οικοσυστημάτων***

Διαχείριση, αποκατάσταση και επιτήρηση περιοχών Natura 2000 και άλλων θαλάσσιων προστατευόμενων περιοχών οι οποίες επηρεάζονται από αλιευτικές δραστηριότητες και αποκατάσταση εσωτερικών υδάτων. Κατασκευή, τοποθέτηση και επιστημονική παρακολούθηση στατικών ή κινητών εγκαταστάσεων για την προστασία της πανίδας και χλωρίδας

***Ειδικός Στόχος ΕΣ3. Διασφάλιση ισορροπίας μεταξύ αλιευτικής ικανότητας και διαθέσιμων αλιευτικών δυνατοτήτων***

Διασφάλιση ισορροπίας μεταξύ αλιευτικής ικανότητας και διαθέσιμων αλιευτικών πόρων

***Ειδικός Στόχος ΕΣ4. Αύξηση της ανταγωνιστικότητας και της βιωσιμότητας των αλιευτικών επιχειρήσεων, περιλαμβανομένων των παράκτιων στόλων μικρής κλίμακας και βελτίωση της ασφάλειας και των συνθηκών εργασίας***

Εκσυγχρονισμός αλιευτικού στόλου ώστε να ανταποκρίνεται στους κανόνες ασφαλείας και να εξασφαλίζει ικανοποιητικές συνθήκες εργασίας και υγιεινής. Στήριξη του εισοδήματος των αλιέων μέσα από δράσεις διαφοροποίησης των δραστηριοτήτων τους και στήριξης επενδύσεων που τους επιτρέπουν να πραγματοποιούν την επεξεργασία, εμπορία και άμεση πώληση των αλιευμάτων τους. Στήριξη επενδύσεων για την κατασκευή ή τον εκσυγχρονισμό αλιευτικών καταφυγίων προκειμένου να βελτιωθεί η ασφάλεια των αλιέων

**Ειδικός Στόχος ΕΣ5. Στήριξη στην ενίσχυση της τεχνολογικής ανάπτυξης, της καινοτομίας, περιλαμβανομένης της αύξησης της ενεργειακής απόδοσης, και της μεταφοράς γνώσης**

Βελτίωση της ανταγωνιστικότητας και της βιωσιμότητας των αλιευτικών επιχειρήσεων με την εφαρμογή καινοτόμων μεθόδων και τεχνικών. Δραστηριότητες συλλογής δεδομένων, μελέτες, πιλοτικά σχέδια, διάδοσης γνώσεων και αποτελεσμάτων ερευνών και βέλτιστων πρακτικών. Επενδύσεις σε εξοπλισμό επί του σκάφους με στόχους την άμβλυση της κλιματικής αλλαγής και την βελτίωση της ενεργειακής απόδοσης.

**Ειδικός Στόχος ΕΣ6. Ανάπτυξη επαγγελματικής κατάρτισης, νέων επαγγελματιών δεξιοτήτων και της δια βίου μάθησης**

Επιμόρφωση αλιέων, απόκτηση νέων επαγγελματιών δεξιοτήτων, προαγωγή του ρόλου των γυναικών στις αλιευτικές κοινότητες και δικτύωση των αλιέων της μικρής κλίμακας παράκτιας αλιείας.

**ΠΕ2: Προώθηση της περιβαλλοντικά βιώσιμης, αποδοτικής ως προς τους πόρους, καινοτόμου, ανταγωνιστικής και βασιζόμενης στη γνώση υδατοκαλλιέργειας**

**Ειδικός Στόχος ΕΣ1. Στήριξη στην ενίσχυση της τεχνολογικής ανάπτυξης, της καινοτομίας και της μεταφοράς γνώσης**

Η ανάπτυξη συνεργασιών επιχειρήσεων και πανεπιστημίων προκειμένου να διερευνηθούν και εξευρεθούν νέες τεχνικές και μέθοδοι βελτίωσης της ανταγωνιστικότητας. Η στήριξη της αγοράς συμβουλευτικών υπηρεσιών τεχνικού, οικονομικού, επιστημονικού, νομικού ή περιβαλλοντικού χαρακτήρα σε εκμεταλλεύσεις υδατοκαλλιέργειας

**Ειδικός Στόχος ΕΣ2. Ενίσχυση της ανταγωνιστικότητας και της βιωσιμότητας των επιχειρήσεων υδατοκαλλιέργειας, περιλαμβανομένης της βελτίωσης της ασφάλειας και των συνθηκών εργασίας, ιδίως των ΜΜΕ**

Η βελτίωση της παραγωγικότητας των υφιστάμενων επιχειρήσεων και η ίδρυση νέων μονάδων. Η αύξηση της απασχόλησης και του ΑΕΠ

***Ειδικός Στόχος ΕΣ3. Προστασία και αποκατάσταση της βιοποικιλότητας και ενίσχυση των οικοσυστημάτων που αφορούν την υδατοκαλλιέργεια και προώθηση της αποδοτικής ως προς τους πόρους υδατοκαλλιέργειας***

Ο εκσυγχρονισμός των υποδομών και των συστημάτων παραγωγής, που αποσκοπούν στη μείωση του περιβαλλοντικού αποτυπώματος. Η προώθηση της βιολογικής ή ενεργειακά αποδοτικής υδατοκαλλιέργειας.

***Ειδικός Στόχος ΕΣ4. Προώθηση της υδατοκαλλιέργειας, με υψηλό επίπεδο προστασίας του περιβάλλοντος και της υγείας και της καλής διαβίωσης των ζώων καθώς και της δημόσιας υγείας και ασφάλειας***

Δράσεις που αφορούν υδατοκαλλιεργητικές μεθόδους συμβατές με τις ειδικές περιβαλλοντικές ανάγκες διαχείρισης (όπως αυτές προκύπτουν από το σχεδιασμό του δικτύου Natura 2000 ή άλλων καθεστώτων προστασίας). Μέτρα για τη δημόσια υγεία μέσω χορήγησης αντιστάθμισης σε οστρακοκαλλιεργητές, μέτρα για την υγεία και καλή διαβίωση των ζώων όπως δράσεις ελέγχου και εξάλειψης των νόσων.

***Ειδικός Στόχος ΕΣ5. Ανάπτυξη επαγγελματικής κατάρτισης, νέων επαγγελματιών δεξιοτήτων και της διά βίου μάθησης***

Η ενίσχυση του ανθρώπινου δυναμικού με ενέργειες όπως η δια βίου μάθηση, η διάχυση της τεχνογνωσίας, των καινοτόμων και βέλτιστων πρακτικών, και η βελτίωση των συνθηκών εργασίας και ασφάλειας των εργαζομένων

**ΠΕ3: Ενίσχυση της εφαρμογής της ΚΑΛΠ**

***Ειδικός Στόχος ΕΣ1. Βελτίωση και παροχή επιστημονικής γνώσης καθώς και βελτίωση της συλλογής και διαχείρισης δεδομένων***

Η συλλογή, διαχείριση και χρήση δεδομένων με στόχο την επιστημονική ανάλυση και την υλοποίηση της ΚΑΛΠ.

***Ειδικός Στόχος ΕΣ2. Στήριξη στην παρακολούθηση, τον έλεγχο και την επιβολή, ενισχύοντας με τον τρόπο αυτό τις θεσμικές ικανότητες και την αποτελεσματικότητα της δημόσιας διοίκησης, χωρίς αύξηση του διοικητικού φόρτου***

Δράσεις για την υλοποίηση ενωσιακού συστήματος ελέγχου, επιθεώρησης και επιβολής κατά τα προβλεπόμενα στους Καν. 1380/2013 και 1224/2009

#### **ΠΕ4: Αύξηση της απασχόλησης και της εδαφικής συνοχής**

*Ειδικός Στόχος ΕΣ1 Προώθηση της οικονομικής ανάπτυξης, της κοινωνικής ένταξης, της δημιουργίας θέσεων εργασίας και παροχή στήριξης της απασχολησιμότητας και της κινητικότητας του εργατικού δυναμικού στις παράκτιες και τις εσωτερικές κοινότητες που εξαρτώνται από την αλιεία και την υδατοκαλλιέργεια, συμπεριλαμβανομένης της διαφοροποίησης των δραστηριοτήτων στο πλαίσιο της αλιείας και σε άλλους τομείς της θαλάσσιας οικονομίας*

Ενέργειες για την οργάνωση και αποτελεσματική λειτουργία των Τοπικών Ομάδων Δράσης Αλιείας. Η προώθηση της οικονομικής ανάπτυξης, της κοινωνικής ένταξης, της δημιουργίας θέσεων εργασίας και της στήριξης της κινητικότητας του εργατικού δυναμικού στις παράκτιες και τις εσωτερικές κοινότητες που εξαρτώνται από την αλιεία και την υδατοκαλλιέργεια. Η διαφοροποίηση των δραστηριοτήτων στο πλαίσιο της αλιείας και σε άλλους τομείς της θαλάσσιας οικονομίας

#### **ΠΕ5: Προώθηση της εμπορίας και μεταποίησης**

*Ειδικός Στόχος ΕΣ1.Βελτίωση της οργάνωσης αγοράς για τα προϊόντα αλιείας και υδατοκαλλιέργειας*

Ανάγκη βελτίωσης του συστήματος εμπορίας με τη δημιουργία οργανώσεων παραγωγών, τη βελτίωση και προώθηση των αλιευτικών προϊόντων και την ενίσχυση της αλυσίδας παραγωγής και εμπορίας

#### **ΕΣ2. Ενθάρρυνση των επενδύσεων στους τομείς της μεταποίησης και της εμπορίας**

Χρηματοδότηση επενδύσεων για τη μεταποίηση προϊόντων αλιείας και υδατοκαλλιέργειας με στόχους την περαιτέρω ανάπτυξη του κλάδου και τη στήριξη της απασχόλησης σε αυτόν

#### **ΠΕ6: Ενίσχυση της εφαρμογής της Ολοκληρωμένης Θαλάσσιας Πολιτικής**

*Ειδικός Στόχος ΕΣ1.Ανάπτυξη και υλοποίηση της Ολοκληρωμένης Θαλάσσιας Πολιτικής*

Η βελτίωση της επίγνωσης της κατάστασης στη θάλασσα, μέσω βελτιωμένης και ασφαλούς ανταλλαγής πληροφοριών σε όλους τους κλάδους.

### **1.2.2.1.2. Β. Το Πράσινο Ταμείο**

Σκοπός του Πράσινου Ταμείου είναι η ενίσχυση της ανάπτυξης μέσω της προστασίας του περιβάλλοντος με την διαχειριστική, οικονομική, τεχνική και χρηματοπιστωτική υποστήριξη προγραμμάτων, μέτρων, παρεμβάσεων και ενεργειών που αποβλέπουν στην ανάδειξη και αποκατάσταση του περιβάλλοντος, η στήριξη της περιβαλλοντικής πολιτικής της χώρας και η εξυπηρέτηση του δημόσιου και κοινωνικού συμφέροντος μέσω της διοίκησης, διαχείρισης και αξιοποίησης των πράσινων πόρων.

Στην ισχύουσα νομοθεσία προβλέπονται διάφορες κατηγορίες εσόδων και πόρων που διατίθενται για την προστασία του περιβάλλοντος και ενδεικτικά:

1. οι Πράσινοι Πόροι (πόροι πρώην ΕΤΕΡΠΣ, Ειδικού Φορέα Δασών, πόροι Ταμείου Περιβαλλοντικού Ισοζυγίου, εισφορές διανομών ενέργειας, των διαχειριστών δικτύων διανομής και των επιχειρήσεων λιανικής πώλησης ενέργειας, άλλα τέλη και ειδικά πρόστιμα),
2. χρηματοδοτήσεις από προγράμματα και πρωτοβουλίες της Ευρωπαϊκής Ένωσης και διεθνείς οργανισμούς,
3. χορηγίες και δωρεές από φυσικά ή νομικά πρόσωπα δημοσίου ή ιδιωτικού δικαίου,
4. επιχορηγήσεις από τον Κρατικό Προϋπολογισμό και χρηματοδοτήσεις από το Πρόγραμμα Δημοσίων Επενδύσεων και κάθε άλλο έσοδο από νόμιμη αιτία.
5. κέρδη, τόκοι ή άλλα έσοδα που παράγονται από τη δραστηριότητα και την περιουσία του Πράσινου Ταμείου.

Οι παραπάνω πόροι, σύμφωνα με το Ν. 3889/2010 (ΦΕΚ Α/182/2010), αποτελούν πηγή χρηματοδότησης των παρεμβάσεων αναβάθμισης και αποκατάστασης του φυσικού και αστικού περιβάλλοντος και αντιμετώπισης της κλιματικής αλλαγής.

Η αξιοποίηση των πόρων γίνεται μέσω Προγραμμάτων για τη χρηματοδότηση δράσεων προστασίας, αναβάθμισης και αποκατάστασης του περιβάλλοντος που υλοποιούν τρίτοι (φορείς υλοποίησης) και μπορεί να έχει τη μορφή επιχορηγήσεων, δανείων, κεφαλαιακής συμμετοχής ή άλλης ισοδύναμης μορφής κεφαλαιακής ενίσχυσης. Οι δράσεις αυτές επιτρέπεται ταυτόχρονα να συγχρηματοδοτούνται ή να ενισχύονται και από άλλες δημόσιες ή ευρωπαϊκές πηγές ή και ιδιωτικούς πόρους που δανειοδοτούνται από την Ευρωπαϊκή Τράπεζα Επενδύσεων ή άλλους φορείς.

Στη συνέχεια αναλύονται τα χρηματοδοτικά προγράμματα του Πράσινου Ταμείου.

- Το χρηματοδοτικό πρόγραμμα του Πράσινου Ταμείου «**Αστική Αναζωογόνηση**» έχει ως σκοπό τη χρηματοδότηση έργων και δράσεων εντός του αστικού χώρου τα οποία διέπονται από τις βασικές αρχές περιβαλλοντικού σχεδιασμού και αειφόρου ανάπτυξης και θα προάγουν τη λειτουργική και αισθητική αναβάθμιση των πόλεων, την περιβαλλοντική βελτίωση και το βιοκλιματικό σχεδιασμό.

Οι χρηματοδοτήσεις δύνανται να αφορούν, σε έργα μητροπολιτικού χαρακτήρα μεγάλης κλίμακας, σε παρεμβάσεις για την αναδιοργάνωση πόλεων, μικρής ή μεσαίας κλίμακας, σε παρεμβάσεις για την αισθητική αναβάθμιση του αστικού τοπίου, τη βελτίωση της κινητικότητας των κατοίκων, τη διαμόρφωση κοινόχρηστων χώρων, την προστασία και ανάδειξη του φυσικού και δομημένου περιβάλλοντος των πόλεων, την αποκατάσταση υποβαθμισμένων περιοχών, καθώς επίσης και σε λοιπές δράσεις που αποσκοπούν στην προστασία, αναβάθμιση και περιβαλλοντικά, οικονομικά και κοινωνικά ισόρροπη και βιώσιμη ανάπτυξη των πόλεων.

- Πάγιο πρόβλημα των ελληνικών πόλεων αποτελεί η έλλειψη ελεύθερων - Κοινόχρηστων Χώρων και χώρων πρασίνου καθώς και η διαφύλαξη της πολιτιστικής κληρονομιάς μέσα από τη διατήρηση κτιρίων που έχουν ιδιαίτερη πολεοδομική και ιστορική σημασία. Μέσω του Χρηματοδοτικού Προγράμματος «**Απόκτηση και διαμόρφωση ελεύθερων Κοινόχρηστων Χώρων και Διατηρητέων Κτιρίων στις πόλεις**» το Πράσινο Ταμείο στοχεύει στην κατά το δυνατόν αντιμετώπιση του παραπάνω προβλήματος. Δηλαδή αφενός μεν στη διασφάλιση όσο το δυνατόν περισσότερων ελεύθερων Κοινόχρηστων Χώρων στον αστικό ιστό που θα συμβάλουν αποφασιστικά στην αποκατάσταση του «Περιβαλλοντικού Ισοζυγίου» μέσω της βελτίωσης της αναλογίας του δομημένου προς τον αδόμητο χώρο και αφετέρου δε στην απόκτηση και απόδοση σε κοινή χρήση διατηρητέων κτιρίων που έχουν ιδιαίτερη πολεοδομική και ιστορική σημασία και τα οποία αποτελούν σημαντικό τοπόσημα στον ιστό των πόλεων.

Αντικείμενο του χρηματοδοτικού προγράμματος όσον αφορά τους Άξονες Προτεραιότητας 1, 2 και 3, είναι η συμβολή στη χρηματοδότηση για την απόκτηση ελεύθερων χώρων, που προβλέπονται από τα ισχύοντα Ρυμοτομικά Σχέδια των πόλεων ως «Κοινόχρηστοι Χώροι» και χώρων των οποίων η απαλλοτρίωση δεν έχει ακόμη συντελεστεί. Για τον Άξονα Προτεραιότητας 4 αντικείμενο του χρηματοδοτικού προγράμματος αποτελεί η συμβολή στη χρηματοδότηση για την απόκτηση κτιρίων μέσα στις πόλεις που έχουν χαρακτηριστεί ως «Διατηρητέα» και έχουν ιδιαίτερη πολεοδομική και ιστορική σημασία.



Δικαιούχοι του χρηματοδοτικού προγράμματος είναι οι ΟΤΑ Α' και Β' Βαθμού, στη διοικητική περιφέρεια των οποίων βρίσκονται οι χώροι που έχουν δηλωθεί σύμφωνα με τις διατάξεις του ν. 3843/2010 και ΝΠΔΔ.

- Το χρηματοδοτικό πρόγραμμα του Πράσινου Ταμείου «**Ολοκλήρωση Πολεοδομικού Σχεδιασμού**» έχει ως κύριο σκοπό τη χρηματοδότηση της ολοκλήρωσης **εκκρεμών** μελετών πολεοδομικού σχεδιασμού πρώτου και δεύτερου επιπέδου, που απαιτούνται για την ολοκλήρωση της πολεοδομικής οργάνωσης στους Καλλικρατικούς Δήμους, καθώς επίσης και η συμπλήρωση του πολεοδομικού σχεδιασμού με αναγκαίες μελέτες του δεύτερου επιπέδου, προκειμένου να επιτευχθεί η εφαρμογή των σχεδίων για την βιώσιμη ανάπτυξη των πόλεων και την περιβαλλοντική αναβάθμισή τους.

Επιλέξιμες προς χρηματοδότηση μελέτες στο πλαίσιο του παρόντος προγράμματος αποτελούν ιδίως:

- Ρυθμιστικά Σχέδια
- Γενικά Πολεοδομικά Σχέδια
- Σχέδια Οικιστικής Οργάνωσης Ανοικτής Πόλης
- Πολεοδομικές Μελέτες
- Πράξεις Εφαρμογής
- καθώς επίσης και υποστηρικτικές μελέτες των παραπάνω, στο βαθμό που αυτές απαιτούνται για την προώθηση και ολοκλήρωση του πολεοδομικού σχεδιασμού, όπως μεταξύ άλλων: γεωλογικές μελέτες, Στρατηγικές Μελέτες Περιβαλλοντικών Επιπτώσεων, μελέτες οριοθέτησης ρεμάτων, κλπ.

### **1.2.2.2 Δανεισμός ΟΤΑ**

#### **1.2.2.2.1 Η Ευρωπαϊκή Τράπεζα Επενδύσεων (ΕΤΕπ) και το Ταμείο Παρακαταθηκών και Δανείων**

Το Ταμείο Παρακαταθηκών και Δανείων (Τ.Π. & Δ.) αναγνωρίζοντας τη διαπιστωμένη ανάγκη της Τοπικής Αυτοδιοίκησης για υποστήριξη των επενδυτικών σχεδίων της, που στοχεύουν στην τοπική και περιφερειακή ανάπτυξη, στοχεύουν στην εξασφάλιση της απαραίτητης

χρηματοδότησης των έργων με δανειακά και επενδυτικά κεφάλαια, με σκοπό την προώθηση και υποστήριξη Αναπτυξιακών Επενδυτικών Σχεδίων των Ο.Τ.Α.



Εικόνα 33:Επενδυτικά Προγράμματα ΕΤΕπ

Βασική προϋπόθεση για την χρηματοδότηση των Αναπτυξιακών Επενδυτικών Σχεδίων των Ο.Τ.Α. είναι να εξασφαλίζεται η αποπληρωμή των δανειακών ή επενδυτικών κεφαλαίων από τα έσοδα του Επενδυτικού Σχεδίου ή /και από τον ΟΤΑ.

Ενδεικτικά κατηγορίες Έργων – Επενδυτικών Σχεδίων των ΟΤΑ που είναι «επιλέξιμα» για να εξετασθούν και να χρηματοδοτηθούν είναι τα ακόλουθα:

1. Έργα των ΟΤΑ, που έχουν εξασφαλίσει μέρος των απαιτούμενων κεφαλαίων από Εθνικές ή Ευρωπαϊκές πηγές χρηματοδότησης και αναζητούνται πρόσθετοι πόροι για την έναρξη υλοποίησής τους (έργα του προγράμματος «ΕΞΟΙΚΟΝΟΜΩ», έργα ύδρευσης – αποχέτευσης κλπ)
2. Έργα εξοικονόμησης ενέργειας (εξοικονόμηση στον Οδοφωτισμό, σε κτιριακές εγκαταστάσεις των ΟΤΑ)
3. Έργα παραγωγής ενέργειας μέσω ανανεώσιμων πηγών ενέργειας (Φωτοβολταϊκά, Γεωθερμία κλπ)
4. Έργα ύδρευσης - αποχέτευσης (μονάδες αφαλάτωσης, βιολογικοί σταθμοί)
5. Έργα προστασίας περιβάλλοντος (διαχείριση στερεών αποβλήτων)
6. Έργα αξιοποίησης ακίνητης περιουσίας για τουριστικούς, πολιτιστικούς, εμπορικούς κλπ σκοπούς.

Τα βήματα που είναι απαραίτητο να ακολουθηθούν για την χρηματοδότηση Επενδυτικού Σχεδίου είναι τα ακόλουθα:

- i. Υποβολή αιτήματος εκ μέρους του ΟΤΑ
- ii. Αξιολόγηση του Επενδυτικού Σχεδίου του Ο.Τ.Α. (ωριμότητα, δυνατότητα εξασφάλισης χρηματοδότησης κα)
- iii. Ωρίμανση του Επενδυτικού Σχεδίου, σε συνεργασία με τον Οργανισμό Τοπικής Αυτοδιοίκησης
- iv. Εξασφάλιση της χρηματοδότησης του Επενδυτικού Σχεδίου είτε μέσω δανειοδότησης απ' ευθείας των Ο.Τ.Α. από το Τ.Π.& Δ, είτε μέσω της εξεύρεσης ιδιωτικών κεφαλαίων που θα επενδυθούν στο έργο.

Η οικονομοτεχνική μελέτη που αποτελεί αναπόσπαστο τμήμα ενός επενδυτικού σχεδίου, τεκμηριώνει την απόδοση της επένδυσης. Μέσω της εκπόνησης των οικονομοτεχνικών μελετών που περιλαμβάνουν την επισήμανση του νομικού και του φορολογικού πλαισίου, την αξιολόγηση μακροοικονομικών μεγεθών του κλάδου, την αξιοποίηση επιδοτήσεων μέσω προγραμμάτων και κοινοτικών αναπτυξιακών νόμων, την ανάλυση δυνατών - αδύνατων σημείων, ευκαιριών - απειλών (S.W.O.T.) και την οικονομική μελέτη εφικτότητας του επενδυτικού σχεδίου.

#### **1.2.2.2.2 Ιδιωτικές επενδύσεις**

Σημαντικό μοχλό και χρηματοδοτικό εργαλείο για την υλοποίηση του αναπτυξιακού προσανατολισμού της χώρας (συμπεριλαμβανομένων των ΟΤΑ), συνιστά η προσέλκυση και ενεργοποίηση ιδιωτικών κεφαλαίων.

Το σημαντικό έλλειμμα σε υποδομές που παρατηρείται στην ελληνική επικράτεια δύναται εν μέρει να αντιμετωπιστεί από το ΕΣΠΑ και δη από τα Περιφερειακά Επιχειρησιακά Προγράμματα, ωστόσο, δεν μπορεί να επωμιστεί εξ' ολοκλήρου την κάλυψη του ελλείμματος και να εξυπηρετήσει το σύνολο των τοπικών αναγκών.

Στο πλαίσιο αυτό, η προσέλκυση υγιών ιδιωτικών κεφαλαίων (κύρια από την τοπική και υπερτοπική αγορά και οικονομία και δευτερευόντως από την ευρωπαϊκή και διεθνή αγορά) και η αξιοποίησή τους σε στοχευμένες επενδύσεις υψηλής προστιθέμενης αξίας ανταποδοτικού χαρακτήρα, αποτελεί μία εξαιρετική προοπτική για τους πρωτοβάθμιους

Οργανισμούς Τοπικής Αυτοδιοίκησης, η οποία αναμένεται να ενταθεί ακόμα περισσότερα στα επόμενα χρόνια.

Η Ενεργοποίηση ιδιωτικών κεφαλαίων δύναται να πραγματοποιηθεί είτε με συμβάσεις παραχώρησης, είτε με την μέθοδο των Συμπράξεων Δημοσίου και Ιδιωτικού Τομέα. Οι Συμπράξεις Δημόσιου Ιδιωτικού Τομέα (ΣΔΙΤ) νομοθετήθηκαν το 2005 ως ένας νέος τρόπος παραγωγής των δημοσίων έργων και των έργων της Αυτοδιοίκησης, τόσο για την δημιουργία υποδομών, όσο για την παροχή δημοσίων υπηρεσιών προς τους πολίτες.

Η οδηγία 93/37/ΕΟΚ εξειδικεύει το περιεχόμενο των συμβάσεων παραχώρησης, τις οποίες και διακρίνει από μια δημόσια σύμβαση με βάση την παραχώρηση στον ανάδοχο του δικαιώματος εκμετάλλευσης ενός έργου ως αντάλλαγμα για την κατασκευή του.

### **1.3 ΕΣΩΤΕΡΙΚΟ ΠΕΡΙΒΑΛΛΟΝ ΔΡΑΣΤΗΡΙΟΠΟΙΗΣΗΣ ΤΟΥ ΔΗΜΟΥ ΛΕΥΚΑΔΑΣ**

#### **1.3.1. Αποτύπωση της Υφιστάμενης Κατάστασης του Δήμου και των Νομικών του Προσώπων**

##### **1.3.1.1 Εισαγωγή**

Ο Δήμος Λευκάδας είναι Νομικό Πρόσωπο Δημοσίου Δικαίου (Ν.Π.Δ.Δ.) και, όπως όλοι οι Ο.Τ.Α. της χώρας, χαρακτηρίζεται από διοικητική και οικονομική αυτοτέλεια με απώτερο σκοπό τη δημιουργία ευκαιριών ενεργητικής συμμετοχής του πολίτη στα κοινά και την ενδυνάμωση του αισθήματος ευθύνης και καθήκοντος του πολίτη απέναντι στην κοινωνία.

Στην συγκεκριμένη ενότητα επιχειρείται να γίνει μια συνολική καταγραφή του εσωτερικού περιβάλλοντος του Δήμου Λευκάδας. Η καταγραφή έχει ως αφετηρία τα αιρετά όργανα, συνεχίζει με τις υφιστάμενες οργανικές μονάδες, όπως αυτές προσδιορίζονται από τον Οργανισμό Εσωτερικής Υπηρεσίας, τους ανθρώπινους πόρους, τις διαδικασίες που τηρούνται αναφορικά με τη συνεργασία, το συντονισμό, τη βελτίωση της αποτελεσματικότητας και της ποιότητας των υπηρεσιών, αλλά και άλλων σημαντικών παραμέτρων όπως αυτών της επιμόρφωσης και της κατάρτισης. Επιπρόσθετα, συνεχίζει με την ανάλυση ορισμένων βασικών χαρακτηριστικών των οργανικών μονάδων ανά θεματικό τομέα ανάλυσης του Επιχειρησιακού Προγράμματος και καταλήγει με την καταγραφή της υφιστάμενης οικονομικής κατάστασης και της οικονομικής λειτουργίας του Δήμου.

Ο Δήμος ουσιαστικά αποτελεί έναν από τους βασικότερους παράγοντες τοπικής ανάπτυξης. Η ανάλυση και καταγραφή του εσωτερικού περιβάλλοντος μας επιτρέπει να αξιολογήσουμε σε ποιο βαθμό η δομή, η οργάνωση και οι μηχανισμοί που διαθέτει ο Δήμος, ικανοποιούν τις σύγχρονες προδιαγραφές παροχής ποιοτικών υπηρεσιών στον τοπικό πληθυσμό και κατά πόσο εμπεριέχουν τα στοιχεία εκείνα που ενισχύουν την αναπτυξιακή διαδικασία σε τοπικό επίπεδο.

##### **1.3.1.2 Δημοτικά Όργανα και Επιτροπές**

Σύμφωνα με την παράγραφο 1 του άρθρου 7 του Ν. 3852/2010, ορίζεται πως ο Δήμος διοικείται από το δημοτικό συμβούλιο, την οικονομική επιτροπή, την επιτροπή ποιότητας ζωής, την εκτελεστική επιτροπή και τον δήμαρχο. Το Δημοτικό Συμβούλιο απαρτίζεται (με πληθυσμιακά κριτήρια και σε ευθυγράμμιση με την παρ. 2 του άρθρου 7 του Ν.3852/2010) από 33 μέλη.

Η υποχρέωση συγκρότησης της Εκτελεστικής, της Οικονομικής Επιτροπής και της Επιτροπής Ποιότητας Ζωής απορρέει από τις διατάξεις του Ν.3852/2010 και για την μεν Οικονομική και Εκτελεστική Επιτροπή είναι υποχρεωτική για όλους τους Δήμους (για την Εκτελεστική θα πρέπει να ικανοποιείται ο περιορισμός να υπάρχει τουλάχιστον ένας αντιδήμαρχος), ενώ, η Επιτροπή Ποιότητας Ζωής συγκροτείται υποχρεωτικά σε όλους τους Δήμους με πληθυσμό άνω των 10.000 κατοίκων.

Στο Δήμο Λευκάδας, με την υπ. αριθμό 263/7-9-2014 απόφαση του Δημοτικού Συμβουλίου, ορίστηκαν τα μέλη (εννέα τον αριθμό, σε συμμόρφωση με τις διατάξεις της 71351/14-12-2010 εγκυκλίου του ΥΠ.ΕΣ.Α.Η.Δ.) της Οικονομικής Επιτροπής και της Ποιότητας Ζωής. Η Εκτελεστική Επιτροπή αποτελείται από 11 μέλη, ήτοι τον Δήμαρχο και τους 10 Αντιδημάρχους.

### **Κυριότερες Αρμοδιότητες Οικονομικής Επιτροπής**

Σύμφωνα με το άρθρο 72 του Ν. 3852/2010 και οι τροποποιήσεις αυτού, οι κυριότερες αρμοδιότητες της Οικονομικής Επιτροπής όπως προποιοιήθηκαν και ισχύουν είναι οι κάτωθι:

- α) συντάσσει τον προϋπολογισμό του δήμου,
- β) ελέγχει την υλοποίηση του προϋπολογισμού και υποβάλλει ανά τρίμηνο έκθεση προς το δημοτικό συμβούλιο, στην οποία παρουσιάζεται η κατάσταση των εσόδων και εξόδων του δήμου. Η έκθεση αυτή στην οποία καταχωρούνται και τυχόν παρατηρήσεις της μειοψηφίας, δημοσιεύεται υποχρεωτικά στην ιστοσελίδα του δήμου,
- γ) προελέγχει τον απολογισμό,
- δ) αποφασίζει για την έγκριση των δαπανών και τη διάθεση των πιστώσεων του προϋπολογισμού, εκτός από εκείνες που σύμφωνα με τις κείμενες διατάξεις αποφασίζει το δημοτικό συμβούλιο, καθώς επίσης αποφασίζει αιτιολογημένα και για τις περιπτώσεις απευθείας ανάθεσης προμηθειών, παροχής υπηρεσιών, εκπόνησης μελετών και εκτέλεσης έργων σε εξαιρετικά επείγουσες περιπτώσεις,
- ε) με την επιφύλαξη της παραγράφου 4 του παρόντος, καταρτίζει τους όρους, συντάσσει τη διακήρυξη, διεξάγει και κατακυρώνει όλες τις δημοπρασίες σύμφωνα με την κείμενη νομοθεσία. Για τη διεξαγωγή των δημοπρασιών και την αξιολόγηση των προσφορών μπορεί να συγκροτεί επιτροπές, από μέλη της, δημοτικούς ή δημόσιους υπαλλήλους ή ειδικούς επιστήμονες,



στ) μελετά την ανάγκη συνάψεως δανείων, καταρτίζει τους όρους τους και εισηγείται σχετικά στο δημοτικό συμβούλιο,

ζ) εισηγείται προς το δημοτικό συμβούλιο την επιβολή τελών, δικαιωμάτων και εισφορών,

η) αποφασίζει για την αποδοχή κληρονομιών, κληροδοσιών και δωρεών,

θ) εισηγείται στο δημοτικό συμβούλιο ετήσιο σχέδιο διαχείρισης και αξιοποίησης της περιουσίας του δήμου. Παρακολουθεί την υλοποίηση του εν λόγω σχεδίου και ενημερώνει το δημοτικό συμβούλιο.

### **Κυριότερες Αρμοδιότητες Εκτελεστικής Επιτροπής**

Σύμφωνα με το άρθρο 63 του Ν.3852/2010 και οι τροποποιήσεις αυτού , οι κυριότερες αρμοδιότητες της Εκτελεστικής Επιτροπής όπως προποποιήθηκαν και ισχύουν είναι οι κάτωθι:

α) Παρακολουθεί την εκτέλεση των αποφάσεων του δημοτικού συμβουλίου.

β) Συντονίζει την κατάρτιση και παρακολουθεί την εκτέλεση του επιχειρησιακού προγράμματος, το οποίο και εισηγείται στο δημοτικό συμβούλιο.

γ) Καταρτίζει και εισηγείται στο δημοτικό συμβούλιο το τεχνικό πρόγραμμα του δήμου και έχει την ευθύνη της υλοποίησής του.

δ) Συγκεντρώνει και αξιολογεί τις προτάσεις των υπηρεσιών του δήμου στο πλαίσιο της προετοιμασίας για την κατάρτιση του προϋπολογισμού και εισηγείται το προσχέδιο του προϋπολογισμού και το ετήσιο πρόγραμμα δράσης προς την οικονομική επιτροπή.

ε) Έχει την ευθύνη για την πιστή εκτέλεση του προϋπολογισμού.

στ) Εισηγείται στο δημοτικό συμβούλιο τα σχέδια: i) Οργανισμού Εσωτερικής Υπηρεσίας, ii) Κανονισμού μέτρησης και αξιολόγησης της απόδοσης των δημοτικών υπηρεσιών κατά την ισχύουσα νομοθεσία.

ζ) Εισηγείται στο δημοτικό συμβούλιο το Σχέδιο Χάρτας δικαιωμάτων και υποχρεώσεων δημοτών και κατοίκων και μεριμνά για την έκδοση, ενημέρωση και διακίνηση του Οδηγού του Δημότη, στον οποίο περιγράφονται οι διαδικασίες, οι όροι και οι προϋποθέσεις παροχής των υπηρεσιών του δήμου σε έντυπη και ηλεκτρονική μορφή.

η) Εισηγείται το σχέδιο του κανονισμού πληροφόρησης των πολιτών και του κανονισμού διαβούλευσης.

θ) Εισηγείται τα σχέδια αντιμετώπισης εκτάκτων αναγκών και φυσικών καταστροφών, σε εναρμόνιση με τα αντίστοιχα σχέδια της περιφέρειας και του Υπουργείου Προστασίας του Πολίτη.

ι) Παρακολουθεί, αξιολογεί και συντονίζει τη δράση των νομικών προσώπων και υπηρεσιών του δήμου και ενημερώνει σχετικά το δημοτικό συμβούλιο.

### **Κυριότερες Αρμοδιότητες Επιτροπής Ποιότητας Ζωής**

Σύμφωνα με το άρθρο 73 του Ν.3852/2010 και οι τροποποιήσεις αυτού, οι κυριότερες αρμοδιότητες της Επιτροπής Ποιότητας Ζωής όπως προποιοιήθηκαν και ισχύουν ορίζονται οι εξής:

α) η χορήγηση προέγκρισης ίδρυσης καταστημάτων και επιχειρήσεων μετά από προέλεγχο του σχετικού αιτήματος του ενδιαφερομένου,

β) η ανάκληση ή η οριστική αφαίρεση της άδειας ίδρυσης και λειτουργίας των καταστημάτων επιχειρήσεων και λοιπών εγκαταστάσεων και δραστηριοτήτων αρμοδιότητας του δήμου,

γ) η χορήγηση ή ανάκληση της άδειας λειτουργίας μουσικής.

δ) Εισηγείται στο δημοτικό συμβούλιο:

i) θέματα καθορισμού χρήσεων γης,

ii) θέματα ρυθμιστικών σχεδίων, προγραμματισμού εφαρμογής ρυθμιστικών σχεδίων, οικιστικής οργάνωσης ανοικτών πόλεων, εφαρμογής Γενικού Πολεοδομικού Σχεδίου (Γ.Π.Σ.), πολεοδομικών μελετών, ανάπλασης περιοχών, πολεοδομικών επεμβάσεων, χρηματοδότησης προγραμμάτων ανάπλασης, ανασυγκρότησης υποβαθμισμένων περιοχών, πολεοδομικής αναμόρφωσης προβληματικών περιοχών, αποζημίωσης ρυμοτομούμενων, πολεοδομικών ρυθμίσεων, εισφοράς σε γη ή σε χρήμα, περιοχών ειδικά ρυθμιζόμενης πολεοδόμησης (Π.Ε.Ρ.ΠΟ.) και έγκρισης πολεοδομικών μελετών,

iii) τη λήψη αποφάσεων για θέματα προστασίας του περιβάλλοντος,

iv) τη λήψη αποφάσεων για θέματα χωροθέτησης κοιμητηρίων, κατά τις προβλέψεις του ν. 2508/1997 (ΦΕΚ 124 Α΄), κέντρων αποτέφρωσης νεκρών, καθώς και άλλων, σχετικών με το αντικείμενο, αρμοδιοτήτων του,

ν) το σχέδιο κανονιστικών αποφάσεων των άρθρων 79 και 82 του Κ.Δ.Κ..

### **Λοιπές Επιτροπές του Δήμου Λευκάδας**

Εκτός από τις ως άνω αναφερόμενες Επιτροπές που αποτελούν (μαζί με τον Δήμαρχο και το Δημοτικό Συμβούλιο) τα όργανα Διοίκησης του Δήμου, ο Δήμος Λευκάδας όφειλε (από τις απαιτήσεις του Ν. 3852/2010) να συγκροτήσει επιπρόσθετα, τις εξής δύο (2) Επιτροπές:

1. Δημοτική Επιτροπή Διαβούλευσης και
2. Επιτροπή Τουριστικής Ανάπτυξης και Προβολής

Ειδικότερα, σύμφωνα με το άρθρο 76 του Ν. 3852/2010, σε Δήμους με πληθυσμό μεγαλύτερο των 10.000 κατοίκων, συγκροτείται Δημοτική Επιτροπή Διαβούλευσης ως όργανο με συμβουλευτικές αρμοδιότητες. Με την απόφαση 310/2014, το Δημοτικό Συμβούλιο Λευκάδας αποφάσισε για τη σύσταση της Δημοτικής Επιτροπής Διαβούλευσης η οποία τροποποιήθηκε με την 388/2019 και απαρτίζεται από 25 μέλη εκ των οποίων 18 εκπρόσωποι φορέων και έξι δημότες και τον πρόεδρο Δημοτικού Συμβουλίου ως Πρόεδρο της .

Παράλληλα, σύμφωνα με το άρθρο 70 του Ν.3852/2010, ορίζεται πως το δημοτικό συμβούλιο με τον εσωτερικό κανονισμό λειτουργίας του μπορεί να συγκροτεί επιτροπές για την επεξεργασία και εισήγηση θεμάτων της αρμοδιότητάς του. Ειδικότερα στους τουριστικούς δήμους συγκροτείται επιτροπή για την επεξεργασία και εισήγηση στο δημοτικό συμβούλιο θεμάτων τουριστικής ανάπτυξης και προβολής του δήμου.

Στο πλαίσιο αυτό και με την υπ. αριθμό 311/2014 απόφασή του το Δημοτικό Συμβούλιο Λευκάδας, συγκρότησε την Επιτροπή Τουριστικής Ανάπτυξης και Προβολής του Δήμου Λευκάδας, η οποία τροποποιήθηκε με τις 362/2019,413/2019 και απαρτίζεται από 13 μέλη.

#### **1.3.1.3 Διάρθρωση Υπηρεσιών**

Στην παρούσα Ενότητα αποτυπώνεται η διαρθρωτική δομή του Δήμου Λευκάδας, όπως προκύπτει από τον νέο Οργανισμό Εσωτερικής Υπηρεσίας (Ο.Ε.Υ.).

### **Οργανόγραμμα Δήμου Λευκάδας**

Το Δημοτικό Συμβούλιο Λευκάδας, με την υπ. αριθμ. 222/2011 απόφασή του, ενέκρινε τον Οργανισμό Εσωτερικής Υπηρεσίας (ΟΕΥ) προκειμένου ο νέος τότε Καλλικρατικός Δήμος Λευκάδας να ανταποκρίνεται πλήρως στις πραγματικές ανάγκες και στον τρόπο λειτουργίας τους.

## **Διάρθρωση Κεντρικών Υπηρεσιών**

Οι Κεντρικές Υπηρεσίες είναι εγκατεστημένες στην έδρα του Δήμου (πόλη της Λευκάδας) και περιλαμβάνουν τις παρακάτω οργανικές μονάδες, ομαδοποιημένες σε ενότητες συναφούς σκοπού και αντικειμένου:

### **ΕΝΟΤΗΤΑ Α: Υπηρεσίες υπαγόμενες απευθείας στο δήμαρχο**

1. Ιδιαίτερο Γραφείο Δημάρχου.
2. Αυτοτελές Γραφείο Επικοινωνίας και Δημοσίων Σχέσεων
3. Νομική Υπηρεσία.
4. Αυτοτελές Γραφείο Εσωτερικού Ελέγχου
5. Αυτοτελές Γραφείο Διαφάνειας
6. Αυτοτελές Γραφείο Διοικητικής Βοήθειας
7. Αυτοτελές Τμήμα Δημοτικής Αστυνομίας που περιλαμβάνει ειδικότερα τις παρακάτω διοικητικές ενότητες:

- α) Γραφείο Επιχειρησιακού Σχεδιασμού
- β) Γραφείο Αστυνόμευσης

### **ΕΝΟΤΗΤΑ Β: Επιτελικές Υπηρεσίες**

1. Αυτοτελές Τμήμα Προγραμματισμού, Οργάνωσης και Πληροφορικής που περιλαμβάνει ειδικότερα τα παρακάτω γραφεία:

- α) Γραφείο Προγραμματισμού, Ανάπτυξης και Οργάνωσης
- β) Γραφείο Τεχνολογιών Πληροφορικής και Επικοινωνιών (ΤΠΕ)

### **ΕΝΟΤΗΤΑ Γ: Υπηρεσίες τοπικής οικονομικής ανάπτυξης**

1. Αυτοτελές Τμήμα Τοπικής Οικονομικής Ανάπτυξης που περιλαμβάνει ειδικότερα τα παρακάτω γραφεία:

- α) Γραφείο Αγροτικής Παραγωγής
- β) Γραφείο Αλιείας
- γ) Γραφείο Αδειοδοτήσεων και Ρύθμισης Εμπορικών Δραστηριοτήτων
- δ) Γραφείο Φυσικών Πόρων, Ενέργειας και Βιομηχανίας
- ε) Γραφείο Απασχόλησης και Τουρισμού

### **ΕΝΟΤΗΤΑ Δ: Υπηρεσίες περιβάλλοντος και ποιότητας ζωής**

1. Η Διεύθυνση Πολεοδομίας και Περιβάλλοντος που περιλαμβάνει ειδικότερα τις παρακάτω διοικητικές ενότητες:

- α) Τμήμα Πολεοδομίας

β) Τμήμα Πολεοδομικών Εφαρμογών.

γ) Τμήμα Περιβάλλοντος και Πολιτικής Προστασίας

δ) Τμήμα Καθαριότητας, Ανακύκλωσης και Συντήρησης Πρασίνου

#### **ΕΝΟΤΗΤΑ Ε: Υπηρεσίες κοινωνικής προστασίας, παιδείας και πολιτισμού**

1. Το Αυτοτελές Τμήμα Κοινωνικής Προστασίας, Παιδείας και Πολιτισμού που περιλαμβάνει ειδικότερα τις παρακάτω διοικητικές ενότητες:

α) Γραφείο Κοινωνικής Πολιτικής και Πολιτικών Ισότητας των φύλων

β) Γραφείο Προστασίας και Προαγωγής της Δημόσιας Υγείας

γ) Γραφείο Παιδείας, Δια Βίου Μάθησης και Πολιτισμού

#### **ΕΝΟΤΗΤΑ ΣΤ: Υπηρεσίες υποστήριξης**

1. Διεύθυνση Διοικητικών Υπηρεσιών που περιλαμβάνει ειδικότερα τις παρακάτω διοικητικές ενότητες:

α) Τμήμα Υποστήριξης Πολιτικών Οργάνων του Δήμου

β) Τμήμα Δημοτικής Κατάστασης, Ληξιαρχείου και Μετανάστευσης

γ) Τμήμα Ανθρώπινου Δυναμικού

δ) Τμήμα Διοικητικής Μέριμνας

2. Διεύθυνση Οικονομικών Υπηρεσιών που περιλαμβάνει ειδικότερα τις παρακάτω διοικητικές ενότητες:

α) Τμήμα Προϋπολογισμού, Λογιστηρίου και Προμηθειών

β) Τμήμα Εσόδων, Περιουσίας και Ταμείου

3. Διεύθυνση Τεχνικών Υπηρεσιών που περιλαμβάνει ειδικότερα τις παρακάτω διοικητικές ενότητες:

α) Τμήμα Τεχνικών Έργων

β) Τμήμα Ηλεκτρομηχανολογικών Έργων και Συγκοινωνιών

γ) Τμήμα Διαχείρισης και Συντήρησης Οχημάτων.

δ) Τμήμα Ύδρευσης - Αποχέτευσης

4. Διεύθυνση ΚΕΠ που περιλαμβάνει ειδικότερα τις παρακάτω διοικητικές ενότητες:

α) Τμήμα Εξυπηρέτησης Πολιτών

β) Τμήμα Εσωτερικής Ανταπόκρισης

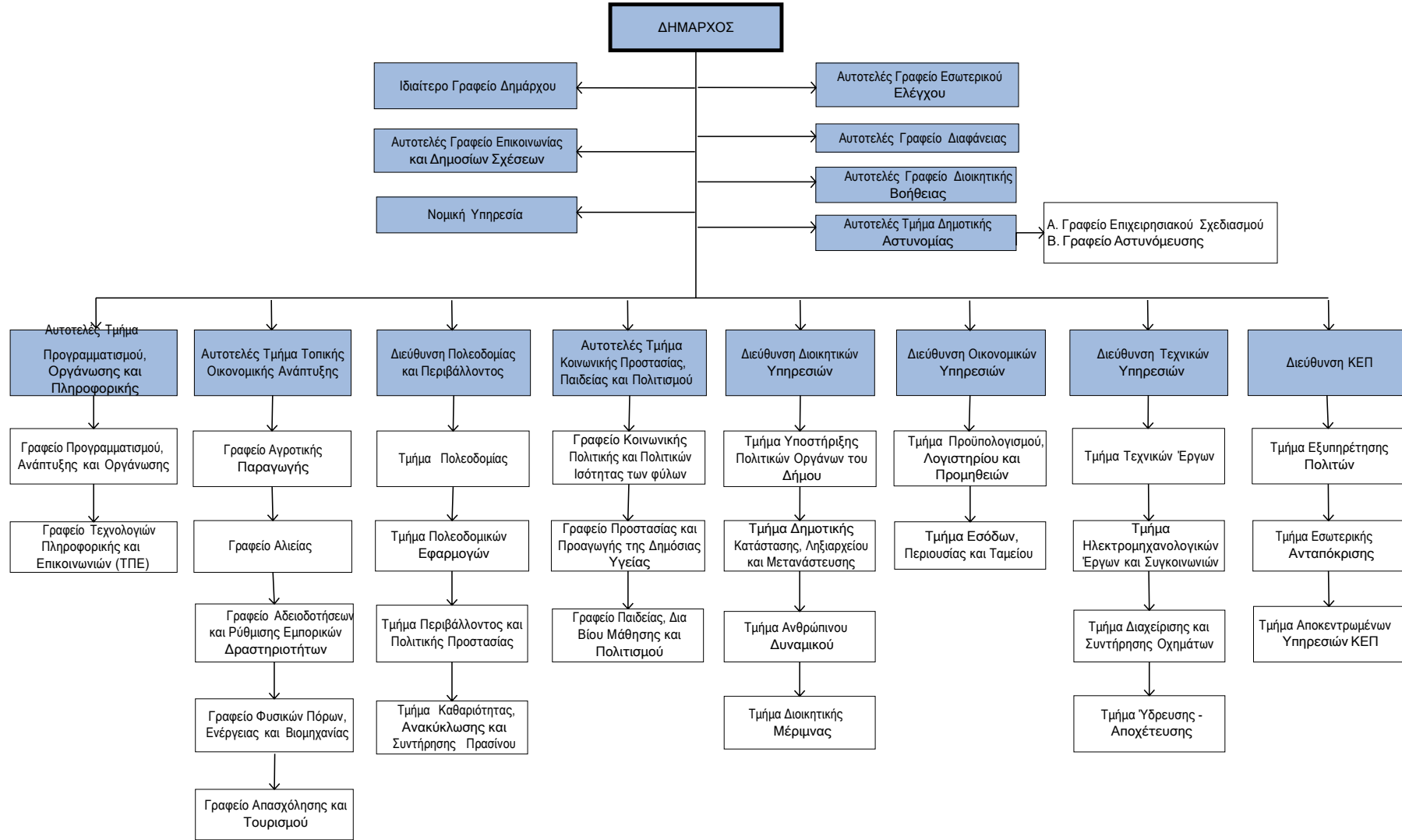


γ) Τμήμα Αποκεντρωμένων Υπηρεσιών ΚΕΠ

Η οπτική απεικόνιση της νέας διάρθρωσης των υπηρεσιών του Δήμου Λευκάδας, αποτυπώνεται στο ακόλουθο οργανόγραμμα:



### Οργανόγραμμα Δήμου Λευκάδας



### **Αρμοδιότητες Επιτελικών Υπηρεσιών**

Στις ακόλουθες παραγράφους, αποτυπώνονται οι κυριότερες αρμοδιότητες των Διευθύνσεων και των Αυτοτελών Τμημάτων όπως προκύπτουν από τον Οργανισμό Εσωτερικής Υπηρεσίας του Δήμου Λευκάδας.

### **Αρμοδιότητες Αυτοτελούς Τμήματος Προγραμματισμού, Οργάνωσης και Πληροφορικής**

Το Αυτοτελές Τμήμα Προγραμματισμού, Οργάνωσης και Πληροφορικής του Δήμου είναι αρμόδιο για την υποστήριξη των οργάνων διοίκησης, των υπηρεσιών και των νομικών προσώπων του Δήμου κατά τις διαδικασίες σύνταξης, παρακολούθησης και αξιολόγησης των αποτελεσμάτων των περιοδικών Επιχειρησιακών Προγραμμάτων και των Ετησίων Προγραμμάτων Δράσης, την παρακολούθηση της αποτελεσματικότητας και απόδοσης των υπηρεσιών του Δήμου κατά την επίτευξη των περιοδικών στόχων του και τον σχεδιασμό και την παρακολούθηση της εφαρμογής των εσωτερικών οργανωτικών συστημάτων του Δήμου υπό συνθήκες διασφάλισης του επιθυμητού επιπέδου ποιότητας των παρεχομένων κάθε είδους υπηρεσιών. Επίσης είναι αρμόδιο για τη διασφάλιση της ένταξης των πολιτικών ισότητας των φύλων στις τοπικές πολιτικές. Καθώς και για την ανάπτυξη, εγκατάσταση, λειτουργία και συντήρηση των συστημάτων ΤΠΕ του Δήμου, περιλαμβανομένης της ευθύνης εκπλήρωσης του έργου του ΚΟ.Σ.Ε. (Κομβικό Σημείο Επαφής) του Δήμου, όπως προβλέπεται στο άρθρο 19 του Ν. 3882 / 2010 (ΦΕΚ Α΄166).

### **Αρμοδιότητες Αυτοτελούς Τμήματος Τοπικής Οικονομικής Ανάπτυξης**

Το Αυτοτελές Τμήμα Οικονομικής Ανάπτυξης είναι αρμόδιο για τη προστασία και ανάπτυξη της φυτικής παραγωγής, της ζωικής παραγωγής και της αλιείας στην περιοχή του Δήμου, την υποστήριξη του αγροτικού κόσμου για την βελτίωση των μεθόδων εργασίας και την καλύτερη οργάνωση των αγροτικών εκμεταλλεύσεων, την παρακολούθηση, αδειοδότηση και εποπτεία των εμπορικών δραστηριοτήτων στην περιοχή του Δήμου, την παρακολούθηση και εποπτεία στους τομείς της αξιοποίησης των φυσικών πόρων, της ενέργειας και της βιομηχανίας, την προστασία του καταναλωτή, την προώθηση της απασχόλησης και την εφαρμογή ενεργειών τουριστικής ανάπτυξης. Οι συγκεκριμένες αρμοδιότητες του Τμήματος στο πλαίσιο της αποστολής του, καθορίζονται από τις ισχύουσες διατάξεις Νόμων, Διαταγμάτων και Υπουργικών Αποφάσεων.

### **Αρμοδιότητες Διεύθυνσης Πολεοδομίας και Περιβάλλοντος**

Η Διεύθυνση Πολεοδομίας και Περιβάλλοντος είναι αρμόδια για την εφαρμογή του πολεοδομικού σχεδιασμού, την έκδοση και έλεγχο εφαρμογής των οικοδομικών αδειών και τον έλεγχο των αυθαίρετων κατασκευών. Παράλληλα η Διεύθυνση είναι αρμόδια για την προστασία και αναβάθμιση του τοπικού φυσικού, αρχιτεκτονικού και πολιτιστικού περιβάλλοντος, για την εξασφάλιση της αποκομιδής και της μεταφοράς των απορριμμάτων, της χωριστής αποκομιδής και μεταφοράς των ανακυκλώσιμων υλικών, την εξασφάλιση της καθαριότητας των κοινοχρήστων χώρων, καθώς και για τη συντήρηση των χώρων πρασίνου, τη λειτουργία των Κοιμητηρίων, των Δημοτικών Σφαγείων και της ενεργειακής διαχείρισης. Η Διεύθυνση έχει επίσης την αρμοδιότητα της Πολιτικής Προστασίας στο επίπεδο του Δήμου.

Οι συγκεκριμένες αρμοδιότητες της Διεύθυνσης στο πλαίσιο της αποστολής της, καθορίζονται από τις ισχύουσες διατάξεις Νόμων, Διαταγμάτων και Υπουργικών Αποφάσεων.

### **Αρμοδιότητες Αυτοτελούς Τμήματος Κοινωνικής Προστασίας, Παιδείας και Πολιτισμού**

Το Αυτοτελές Τμήμα Κοινωνικής Προστασίας, Παιδείας και Πολιτισμού είναι αρμόδιο για το σχεδιασμό και την εφαρμογή της κοινωνικής πολιτικής, των πολιτικών ισότητας των φύλων καθώς και για την προστασία και προαγωγή της δημόσιας υγείας στην περιοχή του Δήμου, με τη λήψη των καταλλήλων μέτρων και τη ρύθμιση των σχετικών δραστηριοτήτων. Συγχρόνως το Τμήμα είναι αρμόδιο για την προώθηση και ρύθμιση ζητημάτων της πρωτοβάθμιας και δευτεροβάθμιας εκπαίδευσης, την προώθηση της Δια Βίου Μάθησης, καθώς και για το σχεδιασμό και την εφαρμογή προγραμμάτων Πολιτισμού, Αθλητισμού και Νέας Γενιάς. Οι συγκεκριμένες αρμοδιότητες του Τμήματος στο πλαίσιο της αποστολής του, καθορίζονται από τις ισχύουσες διατάξεις Νόμων, Διαταγμάτων και Υπουργικών Αποφάσεων.

Η αρμοδιότητα αυτού είναι η ικανοποίηση των αναγκών και των απαιτήσεων των πολιτών – δημοτών και η υποβοήθηση της κοινωνικής, αθλητικής και πολιτιστικής δραστηριότητας του Δήμου μέσα από την οργάνωση και υλοποίηση στοχευμένων δράσεων και προγραμμάτων με υψηλή προστιθέμενη αξία.

<b>ΘΕΜΑΤΙΚΗ ΠΕΡΙΟΧΗ</b>	<b>ΣΚΟΠΟΣ / ΑΡΜΟΔΙΟΤΗΤΕΣ</b>
<b>Κοινωνικής Προστασίας και Αλληλεγγύης</b>	Η υποστήριξη και κοινωνική φροντίδα τρίτης ηλικίας.
	Η λειτουργία παιδικών και βρεφονηπιακών σταθμών
	Η δημιουργία και λειτουργία: <ul style="list-style-type: none"> <li>- κέντρου πρόληψης από εξαρτησιογόνες ουσίες, δημοτικού ιατρείου,</li> <li>- προγράμματος για την υποστήριξη των νέων που έχουν παραβατική συμπεριφορά.</li> </ul>
	Ο σχεδιασμός και εφαρμογή προγραμμάτων ή συμμετοχή σε προγράμματα και δράσεις για την ένταξη μειονεκτουσών ομάδων

	<p>Η προώθηση και ανάπτυξη του εθελοντισμού και της κοινωνικής αλληλεγγύης</p>
	<p>Η εφαρμογή και η συμμετοχή σε προγράμματα και δράσεις: βρεφοκομείων, ορφανοτροφείων, κέντρων ανοικτής περίθαλψης και ημερήσιας φροντίδας, ψυχαγωγίας και αναψυχής ηλικιωμένων, γηροκομείων,, Κέντρων Ημερήσιας Φροντίδας, Κέντρων για ΑΜΕΑ, λειτουργία Κέντρων Ανοικτής Προστασίας Ηλικιωμένων (ΚΑΠΗ)</p>
<b>Παιδεία</b>	<p>Η λειτουργία κέντρου δημιουργικής απασχόλησης παιδιών,</p>
	<p>Η λειτουργία πάρκου κυκλοφοριακής αγωγής</p>
	<p>Η λειτουργία σχολής χορού, ζωγραφικής, γλυπτικής, Η λειτουργία ωδείου</p>
<b>Πολιτισμού</b>	<p>Η λειτουργία βιβλιοθήκης</p>
	<p>Η λειτουργία πολιτιστικού και πνευματικού κέντρου,</p>
	<p>Η λειτουργία μουσείου</p>
	<p>Η λειτουργία ραδιοφωνικού σταθμού</p>
	<p>Η λειτουργία Πινακοθήκης</p>
<b>Αθλητισμού</b>	<p>Η λειτουργία θεάτρου και κινηματογράφου</p>
	<p>Η λειτουργία Φιλαρμονικής</p>
	<p>Η λειτουργία αθλητικών κέντρων</p>
	<p>Η λειτουργία γυμναστηρίων</p>
	<p>Η διοργάνωση αθλητικών εκδηλώσεων</p>
<b>Περιβάλλοντος</b>	<p>Η συμμετοχή σε προγράμματα μαζικού αθλητισμού</p>
	<p>Η λειτουργία τμημάτων αθλητισμού και άθλησης</p>
	<p>Η εκπόνηση τοπικών προγραμμάτων για την προστασία και αναβάθμιση του φυσικού, αρχιτεκτονικού και πολιτιστικού περιβάλλοντος, στο πλαίσιο των εθνικών και ευρωπαϊκών πολιτικών</p>
	<p>Η προστασία και διαχείριση των υδάτινων πόρων, η προστασία του εδάφους και των εσωτερικών υδάτων από την αλιεία (λιμνοθάλασσες, λίμνες, ιχθυοτροφεία, ποταμοί) και η καταπολέμηση της ρύπανσης</p>
	<p>Η ίδρυση και λειτουργία δημοτικών εργαστηρίων</p>
	<p>Η παροχή συνδρομής στην αρμόδια πυροσβεστική υπηρεσία, με κάθε πρόσφορο μέσο διαθέτου, για την αντιμετώπιση πυρκαγιών, ιδίως σε περιοχές που έχουν δασικό χαρακτήρα</p>
	<p>Η εκπόνηση και η υλοποίηση προγράμματος προστασίας αγρίων ζώων</p>
	<p>Η λειτουργία εργαστηρίου για τον έλεγχο της ρύπανσης του Δήμου</p>
<p>Η διαχείριση μιας ιαματικής πηγής της περιοχής</p>	

**Πίνακας 18: Αρμοδιότητες Αυτοτελούς Τμήματος Κοινωνικής Προστασίας, Παιδείας και Πολιτισμού**

Ως πόροι για τις δράσεις είναι οι εξής:

α) η ετήσια τακτική επιχορήγηση του Κράτους, η ετήσια τακτική επιχορήγηση του Δήμου και η τυχόν έκτακτη επιχορήγηση το ύψος της οποίας διαμορφώνεται ανάλογα με τις εκάστοτε ανάγκες που οδηγούν στην καταβολή της έκτακτης επιχορήγησης.

β) κάθε είδους εισφορές, επιχορηγήσεις, δωρεές, κληρονομίες και κληροδοσίες.

γ) εισπράξεις από το αντίτιμο των πραγμάτων ή των υπηρεσιών

δ) πρόσοδοι από τη δική του περιουσία, καθώς και απότη συμμετοχή του σε προγράμματα χρηματοδότησης

Δράσεις:

- Παιδικός Σταθμός Λευκάδας
- Βρεβονηπιακός Σταθός Λευκάδας
- Παιδικός Σταθμός Βλυχού
- Παιδικός Σταθμός Καρυάς
- Κινηματογράφος Απόλλων
- Ραδιοφωνικός Σταθμός Καρυάς
- Δημοτική Βιβλιοθήκη Αγίου Πέτρου
- Δημοτική Βιβλιοθήκη Λαζαράτων
- Λαογραφικό Μουσείο Καβάλου
- Προγράμματα 'Άθλησης για όλους'
- ΚΑΠΗ Λευκάδας **(Δυναμικότητας 150 ατόμων)**
- Κλειστό γυμναστήριο Λευκάδας
- Δημοτικό στάδιο
- Λοιπά Γήπεδα

Πιο αναλυτικά στο Δήμο Λευκάδας λειτουργούν τέσσερις (4) δομές παιδικών σταθμών με την εξής δυναμικότητα:

- ΔΥΝΑΜΙΚΟΤΗΤΑ ΝΗΠΙΩΝ:  $150 + 10\% = 165$  ΝΗΠΙΑ
- ΔΥΝΑΜΙΚΟΤΗΤΑ ΒΡΕΦΩΝ:  $13 + 10\% = 15$  ΒΡΕΦΗ

Πιο συγκεκριμένα για το σχολικό έτος 2021-2022, οι ωφελούμενοι ήταν 135 νήπια και 15 βρέφη.

### **Αρμοδιότητες Αυτοτελούς Τμήματος Δημοτικής Αστυνομίας**

Το Αυτοτελές Τμήμα Δημοτικής Αστυνομίας είναι υπεύθυνο για την αποτελεσματική και αποδοτική άσκηση των αρμοδιοτήτων που έχουν θεσπισθεί με το άρθρο 1 του Νόμου 3731/2008, όπως έχει τροποποιηθεί και ισχύει.

### **Αρμοδιότητες Διεύθυνσης Διοικητικών Υπηρεσιών**

Η Διεύθυνση Διοικητικών Υπηρεσιών είναι αρμόδια για την τήρηση των διαδικασιών και αρχείων που αφορούν την δημοτική κατάσταση και την καταγραφή των ληξιαρχικών γεγονότων στην περιοχή του Δήμου και για τον σχεδιασμό και τον συντονισμό εφαρμογής των πολιτικών, συστημάτων και διαδικασιών που αποσκοπούν στην ορθολογική διοίκηση/διαχείριση του

ανθρώπινου δυναμικού του Δήμου. Παράλληλα η Διεύθυνση είναι αρμόδια για την γραμματειακή υποστήριξη των πολιτικών οργάνων του Δήμου, τη λειτουργία του κεντρικού πρωτοκόλλου και την παροχή γενικών υπηρεσιών διοικητικής υποστήριξης προς τις δημοτικές υπηρεσίες. Οι συγκεκριμένες αρμοδιότητες της Διεύθυνσης στο πλαίσιο της αποστολής της, καθορίζονται από τις ισχύουσες διατάξεις Νόμων, Διαταγμάτων και Υπουργικών Αποφάσεων. Στη Διεύθυνση, και ειδικότερα στο Τμήμα Διοικητικής Μέριμνας, υπάγονται διοικητικά και τα αποκεντρωμένα Γραφεία Διοικητικών Θεμάτων σε επιμέρους δημοτικές ενότητες.

### **Αρμοδιότητες Διεύθυνσης Οικονομικών Υπηρεσιών**

Η Διεύθυνση Οικονομικών Υπηρεσιών είναι αρμόδια για την αποτελεσματική τήρηση των οικονομικών προγραμμάτων λειτουργίας του Δήμου, τη σωστή απεικόνιση των οικονομικών πράξεων και τη διαχείριση των εσόδων και δαπανών του, καθώς και τη διασφάλιση και αξιοποίηση της δημοτικής περιουσίας. Συγχρόνως, η Διεύθυνση μεριμνά για την αποτελεσματική διενέργεια όλων των νόμιμων διαδικασιών που απαιτούνται για την προμήθεια υλικών, εξοπλισμού και υπηρεσιών του Δήμου καθώς και για τη διαχείριση και τη συντήρηση των οχημάτων του Δήμου.

Στη Διεύθυνση υπάγονται διοικητικά, και ειδικότερα στο Τμήμα Ταμείου, και τα αποκεντρωμένα Γραφεία Οικονομικών Θεμάτων σε επιμέρους δημοτικές ενότητες.

### **Αρμοδιότητες Διεύθυνσης Τεχνικών Υπηρεσιών**

Η Διεύθυνση Τεχνικών Υπηρεσιών είναι αρμόδια για τη μελέτη, εκτέλεση και συντήρηση των κάθε είδους τεχνικών έργων του Δήμου, με στόχο την έγκαιρη, οικονομική και άριστη από επιστημονικής απόψεως πραγματοποίησής τους. Συγχρόνως η Διεύθυνση είναι αρμόδια για την εξασφάλιση βελτιωμένων συνθηκών ασφαλούς μετακίνησης και κυκλοφορίας των δημοτών και των οχημάτων τους, καθώς και για τον έλεγχο εγκαταστάσεων, την έκδοση αδειών εγκαταστάσεων και εγκαταστατών κυρίως στον τομέα των μεταφορών. Οι συγκεκριμένες αρμοδιότητες της Διεύθυνσης στο πλαίσιο της αποστολής της, καθορίζονται από τις ισχύουσες διατάξεις Νόμων, Διαταγμάτων και Υπουργικών Αποφάσεων.

### **Αρμοδιότητες Διεύθυνσης Κέντρων Εξυπηρέτησης Πολιτών (Κ.Ε.Π.)**

Η Διεύθυνση Κέντρων Εξυπηρέτησης Πολιτών (Κ.Ε.Π.) είναι αρμόδια για την παροχή διοικητικών πληροφοριών και τη διεκπεραίωση των υποθέσεων των πολιτών από την υποβολή της αίτησης μέχρι την έκδοση της τελικής πράξης, σε συνεργασία με τις καθ' ύλην αρμόδιες υπηρεσίες και σύμφωνα με τον κεντρικό σχεδιασμό του Υπουργείου Εσωτερικών.



Στη Διεύθυνση υπάγονται διοικητικά και τα αποκεντρωμένα Γραφεία Κ.Ε.Π. σε επιμέρους δημοτικές ενότητες.

#### **1.3.1.4 Δραστηριότητες Νομικών Προσώπων του Δήμου**

##### **1.3.1.4.1 Δημοτική Επιχείρηση Πολιτιστικής, Οικονομικής, Τουριστικής και Κοινωνικής Ανάπτυξης Δήμου Λευκάδας (ΔΕΠΟΚΑΛ)**

Η Δημοτική Επιχείρηση Πολιτιστικής, Οικονομικής, Τουριστικής και Κοινωνικής Ανάπτυξης Δήμου Λευκάδας (ΔΕΠΟΚΑΛ) συστήθηκε στις αρχές του 1999 ως ΝΠΙΔ. Βασικός σκοπός της επιχείρησης, μεταξύ άλλων, ήταν η προώθηση της τουριστικής δραστηριότητας, η πολιτιστική αξιοποίηση, η κοινωνική και οικονομική ανάπτυξη, η διαχείριση, συντήρηση και προστασία των φυσικών πόρων, η μεγιστοποίηση της παραγωγής αγαθών και ωφελειών από αυτά και γενικότερα η συμβολή στην ανάπτυξη της ευρύτερης περιοχής του Δήμου Λευκάδας.



**Εικόνα 34: Λογότυπο Δημοτικής Επιχείρησης Πολιτιστικής, Οικονομικής, Τουριστικής και Κοινωνικής Ανάπτυξης Δήμου Λευκάδας (ΔΕΠΟΚΑΛ)**

Η ΔΕΠΟΚΑΛ διοικείται από επταμελές Διοικητικό Συμβούλιο, τα μέλη του οποίου ορίζονται μαζί με τους αναπληρωτές τους από το Δημοτικό Συμβούλιο. Πρόεδρος του Διοικητικού Συμβουλίου ορίζεται ο εκάστοτε Δήμαρχος ή, οριζόμενος εξ' αυτού Αντιδήμαρχος.

Στα χρόνια λειτουργίας της, η ΔΕΠΟΚΑΛ ανέπτυξε σημαντικό έργο, κυρίως σε δράσεις του Κοινωνικού Τομέα. Ενδεικτικά αναφέρονται, ο Βρεφονηπιακός σταθμός του Δήμου Λευκάδας, η Μονάδα Κοινωνικής Μέριμνας, το Πρόγραμμα «Βοήθεια στο σπίτι», το Κέντρο Δημιουργικής Απασχόλησης Παιδιών με Αναπηρίες (ΚΔΑΠ-ΜΕΑ) κ.ά.

Δεδομένης της συνένωσης με τους γειτονικούς Δήμους και κοινότητες του Νομού, ηκοινωνοφελής Δημοτική Επιχείρηση του Δήμου Λευκάδας όφειλε να σχεδιάσει άμεσα τον πλέον αποδοτικό τρόπο οργάνωσης και λειτουργίας της, σύμφωνα με το νέο θεσμικό πλαίσιο, λαμβάνοντας υπόψη όλες τις προτεραιότητες και τις ανάγκες των συνενούμενων δήμων και κοινοτήτων της περιοχής.

Σύμφωνα με την εγκύκλιο 11/2011 του ΥΠΕΣΑΗΔ, όσον αφορά τον επιμερισμό των δράσεων των νομικών προσώπων δημοσίου δικαίου στους τομείς αρμοδιοτήτων που αναφέρονται στις σχετικές διατάξεις του Ν. 3852/2010 (άρθρο 103), οι αρμοδιότητες της ΔΕΠΟΚΑΛ, καθορίστηκαν ως εξής:

1) Η λειτουργία των συγχρηματοδοτούμενων προγραμμάτων:

- ο Μονάδες 'Βοήθεια στο Σπίτι' των πρώην Δήμων Λευκάδας και των πρώην Κοινοτήτων Καλάμου και Καστού, Παιδικός Σταθμός, Βρεφικός Σταθμός, ΚΔΑΠ ΜΕΑ, ΚΗΦΗ του πρώην Δήμου Καρυάς.

2) Η οργάνωση δημοτικής συγκοινωνίας,

3) Η εκπόνηση και εφαρμογή προγραμμάτων έρευνας και τεχνολογίας,

4) Η εκπόνηση και εφαρμογή προγραμμάτων και πολιτικών προώθησης της απασχόλησης για την ανάπτυξη της περιοχής

5) Η ανάληψη δραστηριοτήτων για την:

- ο Εφαρμογή προγραμμάτων για τη νεολαία, Προώθηση ανταλλαγών σε εθνικό ευρωπαϊκό και διεθνές επίπεδο.

Ειδικότερα, το πλέγμα δραστηριοτήτων και παρεχόμενων υπηρεσιών της ΔΕΠΟΚΑΛ ανά θεματική περιοχή / πυλώνα δραστηριοποίησης εξειδικεύονται ως ακολούθως:

<b>Πλέγμα Δραστηριοτήτων της Δημοτικής Επιχείρησης Πολιτιστικής, Οικονομικής, Τουριστικής και Κοινωνικής Ανάπτυξης Δήμου Λευκάδας (ΔΕΠΟΚΑΛ)</b>		
<b>ΘΕΜΑΤΙΚΗ ΠΕΡΙΟΧΗ</b>	<b>ΣΚΟΠΟΣ</b>	<b>ΔΟΜΕΣ / ΔΥΝΗΤΙΚΕΣ ΠΑΡΕΜΒΑΣΕΙΣ</b>
<b>Κοινωνική προστασία και Αλληλεγγύη</b>	Παροχή πρότυπων υπηρεσιών κοινωνικής μέριμνας	Παιδικός Σταθμός
		Βρεφικός Σταθμός
	Παροχή υπηρεσιών υποστήριξης ευαίσθητων κοινωνικών ομάδων	Βοήθεια στο Σπίτι
		ΚΔΑΠ-ΜΕΑ
	ΚΗΦΗ Καρυάς	

	Εφαρμογή ενεργών πολιτικών για την προώθηση ευπαθών ομάδων πληθυσμού στην απασχόληση και την επιχειρηματικότητα	Ανάπτυξη υποδομών κοινωνικής αποκατάστασης
		Παροχή καινοτόμων υποστηρικτικών υπηρεσιών
	Ενίσχυση των δεξιοτήτων ειδικών ομάδων πληθυσμού	Δημιουργία κέντρων συμβουλευτικής στήριξης ευπαθών ομάδων πληθυσμού
Πολιτισμός	Η προώθηση πολιτιστικών υπηρεσιών και δραστηριοτήτων	Περιλαμβάνει το σύνολο των μέτρων και δράσεων που στοχεύουν να προωθήσουν την πολιτιστική ανάπτυξη του Δήμου Λευκάδας και να ενεργοποιήσουν το ανθρώπινο δυναμικό της πόλης και της περιοχής συμμετέχοντας στις διαδικασίες της πολιτιστικής ανάπτυξης. Παράλληλα, θα υλοποιηθούν παρεμβάσεις για την ενίσχυση της σύγχρονης πολιτιστικής δημιουργίας
	Η ανάπτυξη και αξιοποίηση υποδομών σύγχρονου πολιτισμού	Ανάπτυξη νέων υποδομών πολιτισμού σε συνεργασία με το Δήμο και την εκμετάλλευση κοινοτικών Κονδυλίων

Πίνακας 19: Πλέγμα Δραστηριοτήτων της Δημοτικής Επιχείρησης Πολιτιστικής, Οικονομικής, Τουριστικής και Κοινωνικής Ανάπτυξης Δήμου Λευκάδας (ΔΕΠΟΚΑΛ)

## Επιγραμματική Περιγραφή υφιστάμενων δομών της ΔΕΠΟΚΑΛ

### 1) Μονάδα Βοήθεια στο Σπίτι

Το πρόγραμμα Βοήθεια στο Σπίτι που λειτουργεί 13 χρόνια στο Δήμο μας απασχολεί 31 εργαζόμενους με τις κάτωθι ειδικότητες: Κοινωνιολόγος /Κοινωνικούς Λειτουργούς, Νοσηλευτές και Οικογενειακούς Βοηθούς και παρέχει τις υπηρεσίες του σε περίπου 606 ωφελούμενους σε όλη τη Λευκάδα συμπεριλαμβανομένων και των Δ.Ε. Καλάμου και Καστού.

Το πρόγραμμα "Βοήθεια στο Σπίτι" απευθύνεται σε **άτομα της τρίτης ηλικίας που δεν αυτοεξυπηρετούνται πλήρως** και σε **άτομα με κινητικές δυσλειτουργίες και ειδικά προβλήματα**, με προτεραιότητα αυτούς που ζουν μόνοι τους ή δεν έχουν την πλήρη φροντίδα της οικογένειας ή που το εισόδημά τους δεν τους επιτρέπει να εξασφαλίσουν τις απαιτούμενες υπηρεσίες για τη βελτίωση της ποιότητας ζωής τους.

Σκοπός του προγράμματος είναι η **βελτίωση της ποιότητας ζωής** των ατόμων της τρίτης ηλικίας καθώς και ατόμων με κινητικά ή άλλα ειδικά προβλήματα (ΑμεΑ), η υποβοήθηση της αυτόνομης και αξιοπρεπούς διαβίωσης, η υποστήριξη του οικογενειακού περιβάλλοντος των επωφελούμενων επιτυγχάνοντας με αυτό τον τρόπο την παραμονή τους στο οικείο περιβάλλον τους.

## 2) Κέντρο Ημερήσιας Φροντίδας Ηλικιωμένων (ΚΗΦΗ) Καρυάς

Το πρόγραμμα αποσκοπεί στην παραμονή των ατόμων 3ης και 4ης ηλικίας στο οικείο φυσικό και κοινωνικό περιβάλλον, στη διατήρηση της συνοχής της οικογένειας, στην εναρμόνιση της οικογενειακής και εργασιακής ζωής των μελών της οικογένειας με ηλικιωμένο μέλος, στην αποφυγή της ιδρυματικής περίθαλψης και του κοινωνικού αποκλεισμού, στην εξασφάλιση αξιοπρεπούς διαβίωσης και στη βελτίωση της ποιότητας ζωής των ηλικιωμένων αλλά και των άλλων μελών της οικογένειας. Το κτίριο στο οποίο στεγάζεται η Δομή έχει παραχωρηθεί από τον πρώην Δήμο Καρυάς, και βρίσκεται στην Δημοτική Ενότητα Καρυάς, άνωθεν Δημαρχείου. Απασχολεί 5 εργαζόμενους ορισμένου χρόνου και φιλοξενεί 25 ηλικιωμένους.

## 3) Κέντρο Δημιουργικής απασχόλησης παιδιών με Αναπηρία ΚΔΑΠ-ΜΕΑ

Το ΚΔΑΠ-ΜΕΑ Δήμου Λευκάδας είναι Κέντρο Δημιουργικής Απασχόλησης Παιδιών με Αναπηρία και απευθύνεται σε παιδιά και εφήβους του Δήμου με νοητική υστέρηση, σύνδρομα, κινητική αναπηρία κ.ά. Το ακίνητο στο οποίο στεγάζεται η δομή επιφάνεια 137 τ.μ.. Η δομή βρίσκεται στην επαρχιακή οδό Λευκάδας - Νυδριού, σε σημείο όπου εξασφαλίζεται η προσβασιμότητα άμεσα και γρήγορα. Η δομή έχει 13 άτομα προσωπικό, ορισμένου χρόνου, και εξυπηρετεί κατά το παρόν 38 ωφελούμενους.



Εικόνα 35:Λογότυπο ΚΔΑΠ ΜΕΑ Δήμου Λευκάδας

## 4) Βρεφικός Σταθμός

Το ακίνητο συνολικής έκτασης 130 τ.μ. και αύλειο χώρο 70 τμ. βρίσκεται επί της οδού Υποσμηναγού Κατωπόδη, σε σημείο όπου εξασφαλίζεται η προσβασιμότητα άμεσα και γρήγορα. Η δομή έχει 7 άτομα προσωπικό, και καλύπτει 22 θέσεις ωφελουμένων.

**Εικόνα 36: Βρεφικός Σταθμός Δήμου Λευκάδας**



#### **5) Παιδικός Σταθμός ΔΕΠΟΚΑΛ**

Βρίσκεται επί των οδών Πεφανερωμένης και Φιλοσόφων, σε ισόγειο ακίνητο έκτασης 165 τ.μ. με περιφραγμένο αύλειο χώρο 150 τ.μ. σε σημείο όπου εξασφαλίζεται η προσβασιμότητα άμεσα και γρήγορα. Η Δομή προσφέρει θέσεις σε 33 ωφελούμενους και απασχολεί 5 εργαζόμενους.

**Εικόνα 37: Παιδικός Σταθμός Δήμου Λευκάδας**



## 6) ΚΕΝΤΡΟ ΚΟΙΝΟΤΗΤΑΣ

Το Κέντρο Κοινότητας του Δήμου Λευκάδας είναι δομή που σχεδιάστηκε από το Υπουργείο Εργασίας, Κοινωνικής Ασφάλισης και Κοινωνικής Αλληλεγγύης, χρηματοδοτείται από το Ευρωπαϊκό Κοινωνικό Ταμείο στο πλαίσιο των Περιφερειακών Επιχειρησιακών Προγραμμάτων του ΕΣΠΑ 2014-2020 και εποπτεύεται από το Τμήμα Κοινωνικής Προστασίας, Παιδείας και Πολιτισμού.

Το Κέντρο Κοινότητας είναι το πρώτο σημείο επαφής του πολίτη με την κοινωνική υπηρεσία κάθε Δήμου. Στόχο έχει την υποστήριξη ομάδων του πληθυσμού που πλήττονται ή απειλούνται από την φτώχεια και τον κοινωνικό αποκλεισμό μέσω ενός πλέγματος παροχής κοινωνικών υπηρεσιών. Ο πολίτης πληροφορείται ή/και παραπέμπεται στα προγράμματα πρόνοιας και κοινωνικής ένταξης που υλοποιούνται σε τοπικό, περιφερειακό ή εθνικό επίπεδο όπως το Κοινωνικό Εισόδημα Αλληλεγγύης, το Ταμείο Ευρωπαϊκής Βοήθειας προς τους απόρους, κοινωνικές δομές και υπηρεσίες όπως Βοήθεια στο σπίτι, Κέντρα Ημερήσιας Φροντίδας Ηλικιωμένων κ.α.

Η δομή υποστηρίζει τους πολίτες για την ένταξή τους στα προαναφερόμενα προγράμματα με ιδιαίτερη έμφαση στην ορθή συμπλήρωση των αιτήσεων και της συλλογής απαραίτητων συνοδευτικών εγγράφων και δικαιολογητικών. Επιπλέον, συνεργάζεται και παραπέμπει τα αιτήματα σε άλλες δομές και υπηρεσίες με στόχο την παροχή υπηρεσιών που αποσκοπούν στη βελτίωση του βιοτικού επιπέδου και την διασφάλιση της κοινωνικής ένταξης των ωφελουμένων.

Το Κέντρο Κοινότητας στεγάζεται στο Δημαρχείο επί της οδού Αντ. Τζεβελέκη και Υποσμ. Αθ. Κατωπόδη (Διοικητήριο Λευκάδας) 1ος όροφος (έναντι Πρόνοιας) και στελεχώνεται από δύο Κοινωνικούς Λειτουργούς.



Εικόνα 38: Λογότυπο Κέντρου Κοινότητας Δήμου Λευκάδας



## 7) ΚΟΙΝΩΝΙΚΟ ΠΑΝΤΟΠΩΛΕΙΟ

Στο γενικότερο πλαίσιο του στρατηγικού σχεδιασμού της ελληνικής πολιτείας και της Περιφέρειας Ιονίων Νήσων ειδικότερα, για τη δημιουργία ενός ενιαίου Εθνικού Μηχανισμού (ΕΜ), που συντονίζει τις πολιτικές κοινωνικής ένταξης, παρακολουθεί και αξιολογεί την εφαρμογή τους, προσδιορίζει τις προτεραιότητες, με βάση τις εκάστοτε ανάγκες, ώστε να ενισχύει την αποδοτικότητα και αποτελεσματικότητα του συστήματος κοινωνικής προστασίας, ο Δήμος Λευκάδας προχωρά στη δημιουργία δομής Κοινωνικού Παντοπωλείου.

Το Κοινωνικό Παντοπωλείο που απευθύνεται σε άτομα που βρίσκονται σε κατάσταση φτώχειας ή απειλούνται από φτώχεια καθώς και οι δικαιούχοι/αιτούντες διεθνούς προστασίας. Με την λειτουργία του παντοπωλείου εξυπηρετούνται αρχικά πάνω από 100 νοικοκυριά το μήνα, με προοπτική αύξησης ( πάνω από 300 νοικοκυριά) μέχρι την ολοκλήρωση της πράξης που μεταφράζεται σε εξακόσια ογδόντα (680) περίπου άτομα.

Το «Κοινωνικό Παντοπωλείο» είναι μία δράση που λειτουργεί ως δομή στο πλαίσιο της Κοινωνικής πολιτικής του Δήμου Λευκάδας που ασκείται κατά κύριο λόγο δια της Κοινωνικής του Υπηρεσίας.

### ΠΑΡΕΧΟΜΕΝΕΣ ΥΠΗΡΕΣΙΕΣ

Το Κοινωνικό Παντοπωλείο θα διαθέτει είδη τριών κατηγοριών:

- i. Τρόφιμα και είδη παντοπωλείου συσκευασμένα, είδη ατομικής υγιεινής, κατεψυγμένα προϊόντα,
- ii. Είδη ένδυσης και υπόδησης, είδη οικιακού εξοπλισμού, παιχνίδια κ.λπ. καινούρια ή «δεύτερο χέρι»,
- iii. Είδη ψυχαγωγίας όπως βιβλία, cd - dvd, για την κάλυψη αναγκών μάθησης και πολιτισμού και διασφαλίζει την σταθερή τροφοδοσία τουλάχιστον 100 οικογενειών κάθε μήνα



Εικόνα 39: Λογότυπο Κοινωνικού Παντοπωλείου Δήμου Λευκάδας

### 8) ΚΕΠ ΥΓΕΙΑΣ Δήμου Λευκάδας

Ο Δήμος μας με την αρ. 14/2020 απόφαση του Δημοτικού Συμβουλίου ξεκίνησε τη λειτουργία της νέας δομής ΚΕΠ Υγείας (Κέντρο Πρόληψης για την Υγεία) στο Δήμο μας. Με τη νέα μας δομή υλοποιούνται δράσεις πρόληψης και προαγωγής της υγείας, ευαισθητοποίηση και ενημέρωση των δημοτών μας, τους παρέχεται η δυνατότητα να υποβάλλονται σε εξετάσεις προσυμπτωματικού έλεγχου. Αξιοποιώντας την τεχνολογία και τις δράσεις του Ελληνικού Διαδημοτικού Δικτύου Υγιών Πόλεων έχουμε εξασφαλίσει για όλους τους Δημότες την δωρεάν χρήση και πρόσβαση σε ένα νέο αναβαθμισμένο Λογισμικό πρόγραμμα των ΚΕΠ Υγείας.

Στελέχη του ΚΕΠ Υγείας του Δήμου μας, έχουν εκπαιδευτεί στη χρήση του λογισμικού μέσα από το οποίο θα συντονίζονται δράσεις και ενέργειες για την πρόληψη και διατήρηση της υγείας των πολιτών και παράλληλα θα χρησιμοποιείται και ως βασικό εργαλείο επικοινωνίας και ενημέρωσης των Δημοτών μας.

Ο δημότης μας πολύ εύκολα, γρήγορα, από το σπίτι του και εντελώς δωρεάν μπορεί να εγγραφεί στο νέο λογισμικό του ΚΕΠ Υγείας του Δήμου μας και έτσι μπορεί να αποκτήσει προφίλ ενημέρωσης προληπτικών εξετάσεων για πολύ σοβαρά νοσήματα, προτεινόμενα από τον Παγκόσμιο Οργανισμό Υγείας και θα έχει εύκολη πρόσβαση σε χρήσιμες πληροφορίες σχετικά με την πανδημία. Αυτοματοποιημένα μέσω SMS και e-mail το λογισμικό ενημερώνει τον δημότη σχετικά με τις προληπτικές εξετάσεις που πρέπει να κάνει ανάλογα με την ηλικία και το φύλο του, ενώ παράλληλα υπενθυμίζει στο δημότη όταν έρθει η ώρα για τον τακτικό επανέλεγχό του.

Στα πλαίσια έναρξης της λειτουργίας του ΚΕΠ Υγείας του Δήμου Λευκάδας πραγματοποιήθηκαν συναντήσεις συνεργασίας και δικτύωσης με τους φορείς υγείας και με τις Κοινωνικές δομές στα όρια του Δήμου.

### 9) ΚΑΠΗ Δήμου Λευκάδας

Σκοπός του ΚΕΝΤΡΟΥ ΑΝΟΙΚΤΗΣ ΠΡΟΣΤΑΣΙΑΣ ΗΛΙΚΙΩΜΕΝΩΝ ΛΕΥΚΑΔΑΣ (ΚΑΠΗ) του Δήμου Λευκάδας .α) είναι η ανοιχτή προστασία ηλικιωμένων με τη παραμονή τους στην κοινότητα, στο οικείο περιβάλλον της οικογένειας, της γειτονιάς, του φιλικού περίγυρου, ως ισότιμα και ενεργά μέλη και η αποφυγή της ιδρυματικής κλειστής περίθαλψης. β) η ενεργή συμμετοχή σε πολιτιστικές και αθλητικές δράσεις του Δήμου γ) η συνεργασία του κοινωνικού συνόλου και των ειδικών φορέων σχετικά με τα προβλήματα και τις ανάγκες των ηλικιωμένων

Στο ΚΕΝΤΡΟ ΑΝΟΙΚΤΗΣ ΠΡΟΣΤΑΣΙΑΣ ΗΛΙΚΙΩΜΕΝΩΝ γράφονται μέλη με τους παρακάτω όρους :

Α) συνταξιούχοι ή άνδρες και γυναίκες που κατοικούν στην περιοχή του Δήμου Λευκάδας ανεξάρτητα από την οικονομική, την κοινωνική ή τη φυσική τους κατάσταση και τον τόπο καταγωγής τους και έχουν συμπληρώσει το 60ο έτος της ηλικίας τους.

Στα εγγεγραμμένα μέλη παρέχονται α) οργανωμένη ψυχαγωγία και επιμόρφωση, β) ημερήσιες, πολυήμερες εκδρομές, συνεστιάσεις, περίπατοι, επισκέψεις με επιμορφωτικό χαρακτήρα.γ) συνεργασία με φορείς και εθελοντές της κοινωνίας.

#### **1.3.1.4.2 Πνευματικό Κέντρο Δήμου Λευκάδας**

Το Πνευματικό Κέντρο Λευκάδας είναι Νομικό Πρόσωπο του Δήμου (ΝΠΔΔ) και λειτουργεί από το 1979 με σκοπό τη πνευματική και πολιτιστική ανάπτυξη του λαού της πόλης και του Νομού γενικότερα. Υλοποιεί κάθε μορφής πνευματική, πολιτιστική και καλλιτεχνική δραστηριότητα. Το Πνευματικό Κέντρο επιδιώκει να έχει τη συνεργασία με όλους τους Πολιτιστικούς Συλλόγους της Λευκάδας και συμπαρίσταται σε αυτούς για την υλοποίηση των σκοπών τους.



Εικόνα 40: Πνευματικό Κέντρο Δήμου Λευκάδας

Οι πόροι του Πνευματικού Κέντρου προέρχονται από:

- ο Την ετήσια επιχορήγηση του Δήμου
- ο Πάσης φύσεως συνδρομές , εισφορές , δωρεές , κληρονομίες και κληροδοσίες
- ο Εισπράξεις παρεχόμενες υπηρεσίες ή προϊόντα που διακινεί
- ο Προσόδους από την ίδια περιουσία
- ο Κάθε παροχή του κράτους ή κάθε άλλη νόμιμη πρόσοδος.

Το Πνευματικό Κέντρο του Δήμου Λευκάδας ήταν το μοναδικό εκ των δεκαεννέα (19) συνολικά ΝΠΔΔ του Δήμου Λευκάδας που διατήρησε την αυτοτέλειά του και απέφυγε τη συγχώνευση με τα υπόλοιπα ΝΠΔΔ, εξαιτίας της πολυσχιδούς δραστηριότητας και της μακροχρόνιας συμβολής του στη διατήρηση και ανάπτυξη της πολιτιστικής κληρονομιάς του Δήμου Λευκάδας. Η πρόταση του Δημοτικού Συμβουλίου Λευκάδας περί διατηρήσεως του Πνευματικού Κέντρου Δήμου Λευκάδας επικυρώθηκε με την υπ. αριθμ. 36281/4-8-2011 σχετικής απόφασης του Υπουργείου Εσωτερικών.

### **Δραστηριότητες**

Το Πνευματικό Κέντρο είναι ο φορέας που διοργανώνει τις Γιορτές Λόγου και Τέχνης και το Διεθνές Φεστιβάλ Φολκλόρ της Λευκάδας, δυο θεσμούς με πανελλήνια εμβέλεια, καθώς και πλήθος πολιτιστικών, καλλιτεχνικών, μουσικών, θεατρικών και εικαστικών εκδηλώσεων στην πόλη της Λευκάδας. Το Πνευματικό Κέντρο του Δήμου Λευκάδας εμφανίζει πολύπλευρη δραστηριότητα, όπως εξειδικεύεται ακολούθως:

- ο Οργανώνει πολιτιστικές εκδηλώσεις καθ' όλη τη διάρκεια του έτους, όπως εκθέσεις, συναυλίες, θεατρικές παραστάσεις, προβολές, διαλέξεις, συμπόσια, φόρουμ, συζητήσεις σε συνεργασία με πολιτιστικούς και μορφωτικούς φορείς. Επίσης είναι ο διοργανωτής δυο καταξιωμένων ιστορικών πολιτιστικών θεσμών στην περιοχή, των Γιορτών Λόγου και Τέχνης και του Διεθνούς Φεστιβάλ Φολκλόρ
- ο Προωθεί την τέχνη σε όλες τις μορφές της και την έρευνα τόσο στην τοπική κοινωνία όσο και στον υπόλοιπο ελλαδικό χώρο
- ο Λειτουργεί ερασιτεχνικό θεατρικό εργαστήρι
- ο Πραγματοποιεί ψυχαγωγικές εκδηλώσεις και μουσικοχορευτικές βραδιές κατά την περίοδο των Απόκριω και συντονίζει τις εκδηλώσεις του Λευκαδίτικου Καρναβαλιού



Εικόνα 41:Φαρομανητά

- ο Αναπτύσσει δεσμούς φιλίας και συνεργασίας μέσω πολιτιστικών ανταλλαγών με διάφορες περιοχές του κόσμου
- ο Εκδίδει βιβλία, καταλόγους, επιστημονικά συγγράμματα, αφιερώματα, βιογραφίες ποιητικές συλλογές και λευκώματα
- ο Συνεργάζεται με κρατικές υπηρεσίες, Πανεπιστήμια, οργανισμούς, ιδρύματα, ινστιτούτα, επιστημονικούς και πολιτιστικούς φορείς της Ελλάδας και του εξωτερικού
- ο Διατηρεί μουσείο λαϊκών παραδοσιακών ενδυμασιών από διάφορα κράτη.

Στη συνέχεια περιγράφονται αναλυτικότερα οι σημαντικότερες δραστηριότητες στο πλαίσιο λειτουργίας του Πνευματικού Κέντρου Λευκάδας.

### **Γιορτές Λόγου και Τέχνης**

Οι Γιορτές Λόγου και Τέχνης πρωτοδιοργανώθηκαν το 1955 και συνεχίζονται μέχρι σήμερα. Ο σχεδιασμός, η οργάνωση και η εκτέλεση παραγωγής γίνονται από το Πνευματικό Κέντρο του Δήμου Λευκάδας. Το περιεχόμενο του προγράμματος περιλαμβάνει όλες τις μορφές τέχνης. Μαζί με το Φεστιβάλ Αθηνών αποτελούν έναν από τους παλαιότερους πολιτιστικούς θεσμούς της Ελλάδας. Στα πλαίσια των εκδηλώσεων αυτών έχουν εμφανισθεί κατά καιρούς στη Λευκάδα μεγάλες ξένες ορχήστρες και χορωδίες, συνθέτες, σολίστες και σύνολα δωματίου. Στον τομέα του θεάτρου έχουν εμφανισθεί οι πιο γνωστοί ελληνικοί θίασοι καθώς και οι κρατικές σκηνές. Πρόσφατα άρχισαν να εμφανίζονται και ξένοι θίασοι. Στον τομέα του Λόγου έχουν συμμετάσχει έλληνες δημιουργοί της ποίησης και της πεζογραφίας, κριτικοί τέχνης, επιστήμονες, ερευνητές, κλπ., ενώ στον τομέα του χορού έχουν παρουσιάσει έργα τους πολλά ελληνικά και ξένα συγκροτήματα.



**Εικόνα 42: Εμφάνιση τον Αύγουστο του 1964 της μεγάλης Μαρίας Κάλλας στις Γιορτές Λόγου και Τέχνης**

Ο θεσμός των «Γιορτών Λόγου και Τέχνης» υπήρξε αλλά και είναι το όχημα που μέσα από ποικίλες πολιτιστικές διεργασίες προσδίδει στο νησί μια πλατειά ακτινοβολία και τοποθετεί την προσφορά του στον τομέα του πολιτισμού σε μια από τις πρώτες θέσεις στη χώρα.

### **Διεθνές Φεστιβάλ Φολκλόρ της Λευκάδας**

Πρόκειται για ένα θεσμό που προωθεί, από την ίδρυσή του το 1962 μέχρι σήμερα, την ιδέα της ειρήνης, της φιλίας, της συναδέλφωσης αλλά και της αλληλεγγύης των λαών του κόσμου μέσα



από τις λαϊκές μορφές τέχνης του χορού και της μουσικής. Μέσα από τις πλούσιες παραδόσεις και τους καταξιωμένους λαϊκούς κώδικες έκφρασης και επικοινωνίας.

Το Διεθνές Φεστιβάλ Φολκλόρ της Λευκάδας είναι ο αρχαιότερος πολιτιστικός θεσμός στη χώρα μας στους τομείς του χορού και της μουσικής, της παγκόσμιας παραδοσιακής κληρονομιάς, με πανελλήνια και διεθνή καταξίωση.




Εικόνα 43: Διεθνές Φεστιβάλ Φολκλόρ της Λευκάδας

Το φεστιβάλ λαμβάνει χώρα την τελευταία εβδομάδα κάθε Αυγούστου, (από Κυριακή σε Κυριακή), ξεκινώντας με την μεγάλη παρέλαση της ειρήνης και της φιλίας, την βραδινή τελετή έναρξης (1 η Κυριακή) με την ολιγόλεπτη εμφάνιση όλων των συγκροτημάτων, τις σταδιακές εμφανίσεις τους κατά τη διάρκεια της εβδομάδας και φτάνει στο αποκορύφωμά του με την μεγαλειώδη τελετή λήξης, τις ανταλλαγές δώρων και τον τελικό χορό της ειρήνης από όλα μαζί τα συγκροτήματα την 2 η Κυριακή.

#### ***Εικαστικές Δραστηριότητες του Πνευματικού Κέντρου***

Το Πνευματικό Κέντρο του Δήμου προγραμματίζει και πραγματοποιεί σε ετήσια βάση σημαντικές εκδηλώσεις που καλύπτουν μεγάλο φάσμα καλλιτεχνικής δημιουργίας της εικαστικής έκφρασης με στόχο την τόνωση και αναβάθμιση της καλλιτεχνικής κίνησης της Λευκάδας και την ανύψωση του πολιτιστικού επιπέδου της τοπικής κοινωνίας. Οι δραστηριότητες πραγματοποιούνται σε δύο αίθουσες του Δήμου Λευκάδας, που έχουν κατασκευασθεί και λειτουργούν για αυτό το σκοπό με ευθύνη του Πνευματικού Κέντρου.



**Εικόνα 44: Εικαστική έκθεση στη Λευκάδα από τη συλλογή Δημήτρη Φατούρου - Άννας Αλμπουκέρκ - Εφημερίδα Ημέρα, Ζάκυνθος.**

### **Χαραμόγλειος Ειδική Λευκαδική Βιβλιοθήκη**

Η Χαραμόγλειος Ειδική Λευκαδική Βιβλιοθήκη είναι ένας θεσμός στην πόλη της Λευκάδας που λειτουργεί από το 1991. Πρόκειται για μια συλλογή 29.000 τίτλων με τα έργα 714 Λευκαδίων και άλλο υλικό που καλύπτει 60 ενότητες λευκαδίτικων θεμάτων τα οποία υπερβαίνουν τις 34.000 και συνεχώς εμπλουτίζεται με νέο υλικό. Η Ειδική Λευκαδική Πινακοθήκη αποτελείται από συλλογή έργων Τέχνης του Πνευματικού Κέντρου του Δήμου Λευκαδίων. Πρόκειται για μια συλλογή που απεκτήθη κυρίως από δωρεές καλλιτεχνών που κατά καιρούς εκτέθηκαν έργα τους στη Λευκάδα στα πλαίσια των εικαστικών δραστηριοτήτων του Πνευματικού Κέντρου όπως επίσης και από δωρεές φιλοτέχνων ιδιωτών Λευκαδίων. Η Συλλογή είναι έργο του Λευκαδίτη Αριστοτέλη Χαραμόγλη ο οποίος από το 1973 μέχρι το θάνατό του το 2003, αφιερώθηκε με πάθος στη συγκέντρωση κάθε βιβλίου, μελέτης, διατριβής, άρθρου και αποσπάσματος για τη Λευκάδα με σκοπό να μη χαθεί τίποτε από την πνευματική δημιουργία του νησιού.



Εικόνα 45: Χαραμόγλειος Ειδική Λευκαδική Βιβλιοθήκη

### ***Η Βιβλιοθήκη Νίκου Σβορώνου***

Η Βιβλιοθήκη του Νίκου Σβορώνου είναι προς τιμήν του Λευκαδίτη μέγα διανοητή και δάσκαλου της ιστορικής επιστήμης. Η Βιβλιοθήκη αυτή έχει παραχωρηθεί από τους κληρονόμους του Νίκου Σβορώνου στο Δήμο Λευκάδας. Για το συντονισμό και την υποστήριξη του όλου έργου δημιουργήθηκε ένα Σωματείο με την επωνυμία «Φίλοι του Νίκου Σβορώνου», βασικός στόχος του οποίου είναι η προώθηση των θεμάτων και η επίσπευση των ενεργειών για την οργάνωση, λειτουργία και αξιοποίηση της Βιβλιοθήκης του Ιστορικού.



Εικόνα 46: Βιβλιοθήκη Νίκου Σβορώνου

## **Εκδόσεις**

Το Πνευματικό Κέντρο κατανοώντας τη σπουδαιότητα της τεκμηρίωσης των εκδηλώσεων του μέσα από ανάλογες εκδόσεις, τα τελευταία χρόνια έχει αναπτύξει μια αξιόλογη εκδοτική δραστηριότητα. Η συλλογή του περιλαμβάνει επιστημονικά συγγράμματα, αφιερώματα, βιογραφίες ποιητικές συλλογές και λευκώματα.

### **1.3.1.4.3 ΝΠΔΔ «Σχολική Επιτροπή Πρωτοβάθμιας Εκπαίδευσης»**

Σύμφωνα με την παρ. 2 του άρθ. 103 του Ν. 3852/2010 λειτουργεί η σχολική επιτροπή πρωτοβάθμιας εκπαίδευσης, της οποίας σκοπός είναι η διαχείριση των πιστώσεων που της διατίθενται για την κάλυψη των δαπανών λειτουργίας των αντίστοιχων σχολείων (θέρμανσης, φωτισμού, ύδρευσης, τηλεφώνου, αποχέτευσης, αγοράς αναλώσιμων υλικών κ.λπ.), η αμοιβή καθαριστριών, η εκτέλεση έργων για την επισκευή και συντήρηση των αντίστοιχων σχολείων και του κάθε είδους εξοπλισμού τους, η εισήγηση προς τις αντίστοιχες διευθύνσεις Πρωτοβάθμιας Εκπαίδευσης για τον εφοδιασμό των αντίστοιχων σχολείων με έπιπλα, εξοπλιστικά είδη, βιβλία για τις αντίστοιχες σχολικές βιβλιοθήκες, η διαχείριση των εσόδων από την ενδεχόμενη εκμετάλλευση των σχολικών κυλικείων, καθώς και η λήψη κάθε άλλου μέτρου που κρίνεται αναγκαίο για τη στήριξη της διοικητικής λειτουργίας των σχολικών μονάδων, ή των αρμοδιοτήτων που δίνονται κάθε φορά από διάταξη νόμου.

### **1.3.1.4.4 ΝΠΔΔ «Σχολική Επιτροπή Δευτεροβάθμιας Εκπαίδευσης»**

Στο ίδιο μήκος κύματος, λειτουργεί η σχολική επιτροπή δευτεροβάθμιας εκπαίδευσης, της οποίας οι αρμοδιότητες ταυτίζονται με τις αντίστοιχες αρμοδιότητες του ΝΠΔΔ «Σχολική Επιτροπή Πρωτοβάθμιας Εκπαίδευσης», όπως αναφέρθηκαν στην ενότητα 1.3.1.5.4.

..

### **1.3.1.4.5 ΝΠΔΔ Δημοτικό Λιμενικό Ταμείο Λευκάδας**

Με το Π.Δ. 76/2004, που δημοσιεύθηκε στο Φ.Ε.Κ. 57Α/2004, συστήθηκε διαδημοτικό Ν.Π.Δ.Δ. με την επωνυμία «Δημοτικό Λιμενικό Ταμείο Λευκάδος» και έδρα τον Δήμο Λευκάδος, σύμφωνα με τις διατάξεις του άρθρου 28 του Ν. 2738/1999, το οποίο τέθηκε σε λειτουργία βάσει του αρ. 46 του Ν. 4071/2012 και της αριθμ. 2064/941/20-2-2014 απόφασης Γενικού Γραμματέα Αποκεντρωμένης Διοίκησης Πελοποννήσου, Δυτ. Ελλάδος & Ιονίου. Με αυτήν την κίνηση μεταφοράς αρμοδιοτήτων, διευκολύνεται η λειτουργία των λιμένων που αποτελούν σημαντικά τμήματα της οικονομικής ζωής του Νομού Λευκάδας.



Το Δημοτικό Λιμενικό Ταμείο Λευκάδας (Δ.Λ.Τ.Λ.), καλείται να προσφέρει υπηρεσίες κοινής ωφελείας και να συμβάλλει στην εμπορική, επιβατική, ναυτιλιακή, τουριστική και αλιευτική κίνηση και γενικότερα στην εύρυθμη λειτουργία των λιμανιών αρμοδιότητάς του (Λευκάδας και Νυδρίου) καθώς και στην οικονομική, κοινωνική, πολιτιστική και τουριστική ανάπτυξη του Νομού Λευκάδας εν γένει, σε συνεργασία με τους φορείς που δραστηριοποιούνται στις αντίστοιχες λιμενικές ζώνες. Το ανθρώπινο δυναμικό του Δημοτικού Λιμενικού Λευκάδας απαριθμεί έναν υπάλληλο.

Ηδη έχει επεκτείνει τις δραστηριότητες του σε 12 λιμάνια και σύντομα θα συμπεριλάβει και τα λιμάνια Κλάμου, Επισκοπής και Καστού. Έτσι θα έχει στην διάθεση του 15 λιμάνια σε τέσσερα νησιά.

#### **1.3.1.5 Οργάνωση και Λειτουργία Δημοτικών Ενοτήτων**

Σύμφωνα με την παράγραφο 1, του άρθρου 2 του Ν.3852/2010, ορίζεται πως:

*«Η εδαφική περιφέρεια του κάθε δήμου που συνιστάται με τον παρόντα νόμο αποτελείται από τις εδαφικές περιφέρειες των συνενούμενων Οργανισμών Τοπικής Αυτοδιοίκησης (Ο.Τ.Α.). Οι εδαφικές αυτές περιφέρειες αποτελούν τις δημοτικές ενότητες του δήμου και φέρουν το όνομα του πρώην δήμου ή της κοινότητας.»*

Στο πλαίσιο αυτό, ο Δήμος Λευκάδας αποτελείται από 8 Δημοτικές Ενότητες. Στο Δήμο Λευκάδας λειτουργούν συνολικά 42 Συμβούλια Δημοτικών και Κοινοτήτων (5 και 37 αντίστοιχα) όπως αποτυπώνεται ακολούθως:

- Συμβούλιο Δημοτικής Κοινότητας Λευκάδας: Αρ. Μελών 7
- Συμβούλιο Δημοτικής Κοινότητας Κατούνας: Αρ. Μελών 5
- Συμβούλιο Δημοτικής Κοινότητας Νυδρίου: Αρ. Μελών 5
- Συμβούλιο Δημοτικής Κοινότητας Καλάμου: Αρ. Μελών 5
- Συμβούλιο Δημοτικής Κοινότητας Καστού: Αρ. Μελών 1
- Συμβούλιο Τοπικής Κοινότητας Αγ. Ηλία: Αρ. Μελών 1
- Συμβούλιο Τοπικής Κοινότητας Αγ. Νικήτα: Αρ. Μελών 1
- Συμβούλιο Τοπικής Κοινότητας Αγ. Πέτρου: Αρ. Μελών 5
- Συμβούλιο Τοπικής Κοινότητας Αθανίου: Αρ. Μελών: 1
- Συμβούλιο Τοπικής Κοινότητας Αλεξάνδρου: Αρ. Μελών 5
- Συμβούλιο Τοπικής Κοινότητας Απολπαίνης: Αρ. Μελών 5
- Συμβούλιο Τοπικής Κοινότητας Ασπρογερακάτων: Αρ. Μελών 1

- Συμβούλιο Τοπικής Κοινότητας Βασιλικής: Αρ. Μελών 5
- Συμβούλιο Τοπικής Κοινότητας Βαυκερής: Αρ. Μελών 1
- Συμβούλιο Τοπικής Κοινότητας Βλυχού: Αρ. Μελών 5
- Συμβούλιο Τοπικής Κοινότητας Βουρνικών: Αρ. Μελών 1
- Συμβούλιο Τοπικής Κοινότητας Δραγάνου: Αρ. Μελών 1
- Συμβούλιο Τοπικής Κοινότητας Δρυμώννα: Αρ. Μελών 1
- Συμβούλιο Τοπικής Κοινότητας Εγκλουβής: Αρ. Μελών 1
- Συμβούλιο Τοπικής Κοινότητας Εξάνθειας: Αρ. Μελών 1
- Συμβούλιο Τοπικής Κοινότητας Ευγήρου: Αρ. Μελών 1
- Συμβούλιο Τοπικής Κοινότητας Καβάλου: Αρ. Μελών 1
- Συμβούλιο Τοπικής Κοινότητας Καλαμιτσίου: Αρ. Μελών 1
- Συμβούλιο Τοπικής Κοινότητας Καρυάς: Αρ. Μελών 5
- Συμβούλιο Τοπικής Κοινότητας Καρυωτών: Αρ. Μελών 5
- Συμβούλιο Τοπικής Κοινότητας Κατωχωρίου: Αρ. Μελών 1
- Συμβούλιο Τοπικής Κοινότητας Κομηλιού: Αρ. Μελών 1
- Συμβούλιο Τοπικής Κοινότητας Κοντάραινας: Αρ. Μελών 1
- Συμβούλιο Τοπικής Κοινότητας Λαζαράτων: Αρ. Μελών 5
- Συμβούλιο Τοπικής Κοινότητας Μαρανταχωρίου: Αρ. Μελών 5
- Συμβούλιο Τοπικής Κοινότητας Νεοχωρίου: Αρ. Μελών 5
- Συμβούλιο Τοπικής Κοινότητας Νικολή: Αρ. Μελών 1
- Συμβούλιο Τοπικής Κοινότητας Πηγαδησάνων: Αρ. Μελών 1
- Συμβούλιο Τοπικής Κοινότητας Πινακοχωρίου: Αρ. Μελών 1
- Συμβούλιο Τοπικής Κοινότητας Πλατυστόμων: Αρ. Μελών 5
- Συμβούλιο Τοπικής Κοινότητας Πόρου: Αρ. Μελών 1
- Συμβούλιο Τοπικής Κοινότητας Σπανοχωρίου: Αρ. Μελών 1
- Συμβούλιο Τοπικής Κοινότητας Σύβρου: Αρ. Μελών 5
- Συμβούλιο Τοπικής Κοινότητας Τσουκαλάδων: Αρ. Μελών 5
- Συμβούλιο Τοπικής Κοινότητας Φτερνού: Αρ. Μελών 1
- Συμβούλιο Τοπικής Κοινότητας Χαραδιάτικων: Αρ. Μελών 1
- Συμβούλιο Τοπικής Κοινότητας Χορτάτων: Αρ. Μελών 1

#### **1.3.1.6 Συμμετοχές, Συνεργασίες και Δικτύωση του Δήμου**



### 1.3.1.6.1 Συμμετοχές του Δήμου Λευκάδας σε Άλλες Εταιρείες

Στα πλαίσια των συμμετοχών του Δήμου Λευκάδας σε άλλες εταιρείες, ο Δήμος κατέχει μερίδιο του μετοχικού κεφαλαίου στην Εταιρεία Τουρισμού Ιονίων Νήσων Α.Ε. (ΕΤΙΝ Α.Ε. και ΕΤΑΝΑΛ ΑΕ) οι οποίες είναι υπό εκκαθάριση. Επίσης συμμετέχει στην Αγροδιατροφική σύμπραξη Ιονίων Νήσων.

### 1.3.1.6.2 Συνεργασίες του Δήμου Λευκάδας με Άλλους Φορείς

Ο Δήμος Λευκάδας, στα πλαίσια της κοινωνικής, πολιτιστικής προσφοράς του και της αδιάλειπτης προσπάθειάς του για συνεχή βελτίωση του επιπέδου ζωής των δημοτών, συνεργάζεται σε διάφορους τομείς με σειρά άλλων φορέων εντός και εκτός Λευκάδας, όπως η Ελληνική Αστυνομία, η Πυροσβεστική, τοπικά επιμελητήρια, συνδέσμους, συλλόγους, σωματεία, Μη Κυβερνητικούς Οργανισμούς (ΜΚΟ), κλπ. Στη συνέχεια παρατίθενται ενδεικτικά κάποιες από τις συνεργασίες του Δήμου Λευκάδας με μερικούς από τους φορείς αυτούς.

- Ελληνικό Δίκτυο Μικρών Νησιών (Αρ. Αποφ. ΔΣ 300/2015(ΑΔΑ Ω16ΠΩΛΙ-220))
- Δίκτυο Αειφόρων Νήσων-ΔΑΦΝΗ (Αρ. Αποφ. ΔΣ 487/2016(ΑΔΑ ΨΨ0ΛΩΛΙ-37Μ))

### Συνεργασία με Ελληνική Αστυνομία

Ο Δήμος Λευκάδας, κυρίως μέσω της Δημοτικής Αστυνομίας που έχει συστήσει, συνεργάζεται με την Αστυνομική Διεύθυνση Λευκάδας αναφορικά με διάφορα θέματα όπως στάθμευση των οχημάτων, κλπ. Παράλληλα, ο ρόλος του Δήμου σε αυτόν τον τομέα εμπίπτει κυρίως στο θέμα των οδικών υποδομών και παρεμβάσεων με στόχο, μεταξύ άλλων, και τη διευκόλυνση του έργου της Ελληνικής Αστυνομίας. Ο Δήμος Λευκάδας θα συνεχίσει τη συνεργασία με την Ελληνική Αστυνομία, αναβαθμίζοντας το ρόλο της Δημοτικής Αστυνομίας και υλοποιώντας ένα στοχευμένο μείγμα συνεργασιών που θα εστιάζουν κυρίως στην πρόληψη.

### Συνεργασία με το Σώμα Πυροσβεστικής

Είναι πλέον γνωστό ότι ένας από τους μεγαλύτερους κινδύνους που απειλούν το φυσικό και αστικό περιβάλλον είναι αυτός της πυρκαγιάς. Ο Δήμος Λευκάδας, με συνεχείς ενέργειες ειδικά τους καλοκαιρινούς μήνες, επιζητά την ευαισθητοποίηση και εγρήγορση φορέων και πολιτών, προκειμένου η πόλη της Λευκάδας και οι τριγύρω δασικές εκτάσεις να θωρακιστούν απέναντι στον κίνδυνο πυρκαγιάς. Όπου απαιτείται, στο πλαίσιο των προληπτικών μέτρων πραγματοποιούνται περιπολίες από στελέχη των υπηρεσιών του Δήμου σε επικίνδυνα σημεία

με προτεραιότητα τις περιαστικές δασικές περιοχές, ενώ δεν λείπουν και οι τακτικές ενέργειες δασοπροστασίας που υλοποιούνται από το Δήμο (π.χ. αποψιλώσεις, αντιπυρικές ζώνες, ανεφοδιασμός τοπικών σταθμών πυρόσβεσης, αποθήκευση νερού σε συγκεκριμένα σημεία, κλπ.). Στα πλαίσια αυτά, ο Δήμος διατηρεί συνεργασία με την Πυροσβεστική Υπηρεσίας Λευκάδας τόσο σε θέματα πρόληψης, όσο και σε θέματα καταστολής πυρκαγιών. Ιδιαίτερη έμφαση αναμένεται να δοθεί και στο ζήτημα της οργάνωσης και εκπαίδευσης ομάδων εθελοντών πυρόσβεσης και πυροπροστασίας.

### **Συνεργασία με φορείς που προωθούν τον τουρισμό**

Ο Δήμος Λευκάδας συνεργάζεται στην υλοποίηση προγραμμάτων τουριστικής προβολής της περιοχής του Δήμου (π.χ. παραγωγή τουριστικού υλικού και εκδόσεις πρακτικών οδηγών για τους ταξιδιώτες, συμμετοχή σε εκθέσεις τουρισμού, δημιουργία δικτύων επικοινωνίας και συνεργασίας με άλλες περιοχές εντός και εκτός της χώρας κλπ.). Παράλληλα, προωθεί τη συνεργασία και το συντονισμό με τους αρμόδιους φορείς τουρισμού του νησιού όπως ενώσεις ξενοδόχων, επαγγελματικών φορέων, κ.α., καθώς και με κάθε άλλο φορέα που δραστηριοποιείται στον τουρισμό για την καταγραφή προβλημάτων του τομέα και για την βελτίωση των παρεχόμενων υπηρεσιών.

### **Συνεργασία με τον Οργανισμό Κατά των Ναρκωτικών (ΟΚΑΝΑ)**

Το 1995 ξεκίνησε η πρώτη συστηματική προσπάθεια εφαρμογής προγραμμάτων πρόληψης στη χώρα από τον ΟΚΑΝΑ με το σχεδιασμό ενός προγράμματος ανάπτυξης Κέντρων Πρόληψης (Κ.Π.) ανά την Ελλάδα. Τα Κ.Π. λειτουργούν σε συνεργασία του ΟΚΑΝΑ με την Τοπική Αυτοδιοίκηση, αναγνωρίζοντας τη συμβολή των τοπικών κοινωνιών στο έργο της πρόληψης. Στο πλαίσιο αυτό, ο Δήμος Λευκάδας ανέπτυξε συνεργασία με το Κέντρο Πρόληψης της περιοχής, το οποίο εφαρμόζει προγράμματα πρόληψης, βασισμένα στη φιλοσοφία της αγωγής και της προαγωγής της υγείας, και επιδιώκουν την ευαισθητοποίηση των φορέων και των πολιτών της τοπικής κοινωνίας, με σκοπό την ενεργοποίησή τους στον αγώνα της πρόληψης.

#### **1.3.1.6.3 Αδελφοποιήσεις - Δικτύωση Δήμου Λευκάδας με Ο.Τ.Α. του Εξωτερικού**

Στην εποχή των δικτύων, της περιφερειακής ολοκλήρωσης και της ανάδειξης των υποεθνικών επιπέδων διοίκησης σε πρωταγωνιστές του σύγχρονου μοντέλου διακυβέρνησης παγκοσμίως, ο θεσμός των αδελφοποιήσεων των Ο.Τ.Α. αποτελεί την πλέον πρόσφορη υποδομή για την ανάπτυξη και περαιτέρω σύσφιξη σχέσεων μεταξύ πόλεων και πολιτών από διαφορετικές χώρες για τους εξής λόγους:

- Οι αδελφοποιήσεις στηρίζονται στην εθελοντική συμμετοχή των πολιτών, σε συνεργασία με τις τοπικές αρχές και ενώσεις. Αποτελεί, επομένως, ένδειξη και κίνητρο για ενεργό συμμετοχή.
- Οι αδελφοποιήσεις ενθαρρύνουν ανταλλαγές εμπειριών σε μια σειρά θεμάτων κοινού ενδιαφέροντος, συμβάλλοντας στην επίγνωση των πλεονεκτημάτων της εύρεσης συγκεκριμένων λύσεων σε ευρωπαϊκό επίπεδο.
- Οι αδελφοποιήσεις παρέχουν μοναδική ευκαιρία για γνωριμία του τρόπου ζωής των κατοίκων άλλων χωρών και ανάπτυξη φιλικών σχέσεων. Χάριν του συνδυασμού των ανωτέρω στοιχείων, οι αδελφοποιήσεις συνιστούν ένα εργαλείο επίτευξης αμοιβαίας κατανόησης μεταξύ πολιτών, πόλεων και χωρών, δημιουργώντας τις συνθήκες ανάδυσης μιας κοινής ταυτότητας.

Πάνω απ' όλα όμως, οι αδελφοποιήσεις αποτελούν το επιστέγασμα ανταλλαγών και σχέσεων και όχι απλώς την απαρχή μιας συνεργασίας. Οι αδελφοποιήσεις δεν αποτελούν αυτοσκοπό, αλλά μέσο προώθησης μόνιμων στόχων πολιτικής και ανταλλαγών. Στο πλαίσιο αυτό, ο Δήμος Λευκάδας έχει αδελφοποιηθεί με συνολικά οχτώ Δήμους ξένων χωρών, εκ των οποίων οι πέντε ανήκουν σε κράτη – μέλη της Ε.Ε.

A/A	Αδελφοποιημένη Πόλη	Απόφαση Δημοτικού Συμβουλίου	Ημερομηνία Αδελφοποίησης
1	Emmaboda Σουηδίας	22/4-2-1985	18-08-85
2	Straznice Τσεχίας	27/9-2-1987	15-07-88
3	Παραλίμνη Κύπρου	47/6-3-1989	20-08-89
4	Shinsuku Ιαπωνίας	86/13-5-1985	12-10-89
5	Naxarigia Ισραήλ	19/20-1-1992	16-08-92
6	Ploesti Ρουμανίας	110/28-7-1997	28-04-98
7	Leucate Γαλλίας	232/4-12-2000	22-09-01
8	Leverano Ιταλίας	183/06-10-2004	05-11-2004
9	Σφακιά Κρήτης	35/10-03-2009	10-04-2010
10	Περιοχή Primorskiy Οδησσού Ουκρανίας	2/3-2-2010	04-09-2010
11	Zhoushan Κίνας	12/19-1-2015	14-6-2015

**Πίνακας 20:Αδελφοποιήσεις Δήμου Λευκάδας**

Μεταξύ των δράσεων που προωθεί ο Δήμος Λευκάδας, στα πλαίσια των παραπάνω αδελφοποιήσεων, περιλαμβάνονται κυρίως η συνεργασία στους τομείς της εκπαίδευσης, του πολιτισμού, του αθλητισμού, καθώς και στον τομέα της τεχνογνωσίας σε ζητήματα διοίκησης, τοπικής αυτοδιοίκησης και ανταλλαγή εμπειριών σε τομείς όπως ανάπτυξη, πολεοδομία και χωροταξία, προστασία φυσικού και πολιτιστικού περιβάλλοντος, ποιότητα ζωής, πολιτική

προστασία, καταπολέμηση της ανεργίας, επαγγελματική κατάρτιση, απασχόληση, ένταξη μειονεκτούντων ατόμων, μεταναστών, καταπολέμηση της ξενοφοβίας και του ρατσισμού, πρόληψη της εγκληματικότητας, εθελοντισμός, κ.α.

### 1.3.1.7 Ανθρώπινο Δυναμικό

Στον Δήμο Λευκάδας απασχολούνται συνολικά 220 υπάλληλοι, εκ των οποίων οι 155 είναι μόνιμοι και οι 65 ιδιωτικού δικαίου αορίστου χρόνου (ΙΔΑΧ).

Κατάσταση Προσωπικού Δήμου Λευκάδας			
Ειδικότητα	Μόνιμο Προσωπικό	Προσωπικό ΙΔΑΧ	Σύνολο
ΠΕ ΔΙΟΙΚΗΤΙΚΟΥ	7	3	11
ΠΕ ΔΙΟΙΚΗΤΙΚΟΥ ΟΙΚΟΝΟΜΙΚΟΥ	4	0	4
ΠΕ ΔΙΟΙΚΗΤΙΚΟΥ ΛΟΓΙΣΤΙΚΟΥ	1	0	1
ΠΕ ΠΛΗΡΟΦΟΡΙΚΗΣ	1	0	1
ΠΕ ΠΟΛΙΤΙΚΩΝ ΜΗΧΑΝΙΚΩΝ	7	0	7
ΠΕ ΜΗΧΑΝΟΛΟΓΩΝ ΜΗΧΑΝΙΚΩΝ	1	0	1
ΠΕ ΜΗΧΑΝΙΚΩΝ ΠΑΡΑΓΩΓΗΣ ΚΑΙ ΔΙΟΙΚΗΣΗΣ	1	0	1
ΠΕ ΑΡΧΙΤΕΚΤΟΝΩΝ ΜΗΧΑΝΙΚΩΝ	4	0	4
ΠΕ ΧΗΜΙΚΩΝ ΜΗΧΑΝΙΚΩΝ	1	1	2
ΠΕ ΓΕΩΠΟΝΩΝ	1	0	1
ΠΕ ΝΗΠΙΑΓΩΓΩΝ	2	4	6
ΠΕ ΔΗΜΟΤΙΚΗΣ ΑΣΤΥΝΟΜΙΑΣ	2	1	0
ΠΕ ΔΙΕΚΠΑΙΡΕΩΣΗΣ ΥΠΟΘΕΣΩΝ ΠΟΛΙΤΩΝ	10	0	1
ΠΕ ΕΦΟΡΩΝ ΒΙΒΛΙΟΘΗΚΩΝ	0	1	1
ΤΕ ΔΙΟΙΚΗΤΙΚΟΥ ΛΟΓΙΣΤΙΚΟΥ	2	0	2
ΤΕ ΤΕΧΝΟΛΟΓΩΝ ΤΟΠΟΓΡΑΦΩΝ ΜΗΧΑΝΙΚΩΝ	1	0	1
ΤΕ ΔΙΟΙΚΗΤΙΚΟΥ	0	1	1
ΤΕ ΟΙΚΟΝΟΜΙΚΟΥ ΛΟΓΙΣΤΙΚΟΥ	1	0	1
ΤΕ ΔΙΟΙΚΗΣΗΣ ΜΟΝΑΔΑΣ ΤΟΠΙΚΗΣ ΑΥΤΟΔΙΟΙΚΗΣΗΣ	2	0	2

ΤΕ ΤΕΧΝΟΛΟΓΩΝ ΠΟΛΙΤΙΚΩΝ ΜΗΧΑΝΙΚΩΝ	2	0	2
ΤΕ ΜΗΧΑΝΙΚΩΝ (ΔΟΜΙΚΩΝ ΈΡΓΩΝ)	1	0	1
ΤΕ ΤΕΧΝΟΛΟΓΩΝ ΗΛΕΚΤΡΟΛΟΓΩΝ ΜΗΧΑΝΙΚΩΝ	1	0	1
ΤΕ ΜΗΧΑΝΟΛΟΓΩΝ ΜΗΧΑΝΙΚΩΝ	0	1	1
ΤΕ ΤΕΧΝΟΛΟΓΙΑΣ ΓΕΩΠΟΝΙΑΣ	2	0	2
ΤΕ ΚΟΙΝΩΝΙΚΩΝ ΛΕΙΤΟΥΡΓΩΝ	1	1	2
ΤΕ ΤΕΧΝΟΛΟΓΩΝ ΙΧΘΥΟΚΟΜΙΑΣ ΑΛΙΕΙΑΣ	0	1	1
ΤΕ ΔΗΜΟΤΙΚΗΣ ΑΣΤΥΝΟΜΙΑΣ	1	0	1
ΤΕ ΔΙΕΚΠΕΡΑΙΩΣΗΣ ΥΠΟΘΕΣΕΩΝ ΠΟΛΙΤΩΝ	2	0	1
ΤΕ ΒΡΕΦΟΝΗΠΙΟΚΟΜΩΝ	1	0	1
ΤΕ ΒΙΒΛΙΟΘΗΚΟΝΟΜΩΝ	0	1	1
ΔΕ ΔΙΟΙΚΗΤΙΚΟΥ	12	9	21
ΔΕ ΔΙΟΙΚΗΤΙΚΟΥ ΟΙΚΟΝΟΜΙΚΟΥ	1	0	1
ΔΕ ΔΙΟΙΚΗΤΙΚΟΥ ΛΟΓΙΣΤΙΚΟΥ	0	1	1
ΔΕ ΧΕΙΡΙΣΤΩΝ Η/Υ	8	1	9
ΔΕ ΠΛΗΡΟΦΟΡΙΚΗΣ	0	1	1
ΔΕ ΤΗΛΕΦΩΝΗΤΩΝ	0	1	1
ΔΕ ΝΟΣΗΛΕΥΤΡΙΩΝ	0	1	1
ΔΕ ΣΧΟΛΙΚΩΝ ΦΥΛΑΚΩΝ	0	5	5
ΔΕ ΤΕΧΝΙΚΩΝ	1	0	1
ΔΕ ΔΗΜΟΤΙΚΗΣ ΑΣΤΥΝΟΜΙΑΣ	4	0	4
ΔΕ ΔΙΕΚΠΕΡΑΙΩΣΗΣ ΥΠΟΘΕΣΕΩΝ ΠΟΛΙΤΩΝ	1	0	1
ΔΕ ΟΔΗΓΩΝ	9	5	14
ΔΕ ΟΔΗΓΩΝ ΑΠΟΡΡΙΜΜΑΤΟΦΟΡΩΝ	4	0	4
ΔΕ ΧΕΙΡΙΣΤΩΝ ΜΗΧΑΝΗΜΑΤΩΝ ΕΡΓΩΝ	2	2	4
ΔΕ ΣΥΝΤΗΡΗΤΩΝ ΜΗΧΑΝΗΜΑΤΩΝ ΚΑΘΑΡΙΟΤΗΤΑΣ	1	0	1
ΔΕ ΧΕΙΡΙΣΤΗ ΜΗΧΑΝΗΜΑΤΩΝ ΕΡΓΩΝ	1	0	1
ΔΕ ΥΔΡΑΥΛΙΚΩΝ	3	0	3

ΔΕ ΗΛΕΚΤΡΟΛΟΓΩΝ	3	0	3
ΔΕ ΕΠΟΠΤΩΝ ΚΑΘΑΡΙΟΤΗΤΑΣ	1	0	1
ΔΕ ΔΕΝΔΡΟΚΗΠΟΥΡΩΝ	2	0	2
ΔΕ ΕΡΓΟΔΗΓΩΝ ΔΟΜΙΚΩΝ ΕΡΓΩΝ	0	1	1
ΔΕ ΜΑΓΕΙΡΩΝ	0	1	1
ΔΕ ΒΟΗΘΩΝ ΒΡΕΦΟΚΟΜΩΝ-ΠΑΙΔΟΚΟΜΩΝ	1	0	1
ΔΕ ΠΑΙΔΟΚΟΜΩΝ-ΒΡΕΦΟΝΗΠΙΟΚΟΜΩΝ	0	1	1
ΔΕ ΔΙΟΙΚΗΤΙΚΟΥ (ΜΕΡΙΚΗΣ ΑΠΑΣΧΟΛΗΣΗΣ 4/ωρης)	0	1	1
ΥΕ ΚΑΘΑΡΙΣΤΡΙΩΝ	0	1	1
ΥΕ ΟΙΚΙΑΚΩΝ ΒΟΗΘΩΝ	0	1	1
ΥΕ ΚΑΘΑΡΙΣΤΡΙΩΝ ΕΣΩΤΕΡΙΚΩΝ ΧΩΡΩΝ	1	0	1
ΥΕ ΥΠΗΡΕΣΙΑΣ ΚΑΘΑΡΙΟΤΗΤΑΣ	1	0	1
ΥΕ ΒΟΗΘΗΤΙΚΟ ΠΡΟΣΩΠΙΚΟ	1	0	1
ΥΕ ΚΛΗΤΗΡΩΝ	2	0	1
ΥΕ ΕΡΓΑΤΡΙΩΝ ΚΑΘΑΡΙΟΤΗΤΑΣ ΕΣΩΤ. ΧΩΡΩΝ	2	2	4
ΥΕ ΚΑΘΑΡΙΣΤΡΙΩΝ ΣΧΟΛΙΚΩΝ ΜΟΝΑΔΩΝ	0	10	10
ΥΕ ΕΡΓΑΤΩΝ ΚΑΘΑΡΙΟΤΗΤΑΣ	18	2	20
ΥΕ ΕΡΓΑΤΩΝ ΚΑΘΑΡΙΟΤΗΤΑΣ (13) ΑΠΟ ΤΗΝ 3Κ	13	0	13
ΥΕ ΕΡΓΑΤΩΝ ΠΡΑΣΙΝΟΥ	0	1	1
ΥΕ ΕΡΓΑΤΩΝ ΥΔΡΕΥΣΗΣ ΑΠΟΧΕΤΕΥΣΗΣ	4	0	4
ΥΕ ΕΡΓΑΤΩΝ ΨΑΡΑΔΩΝ	0	4	4
ΥΕ ΕΡΓΑΤΩΝ ΓΕΝΙΚΑ	1	0	1
Σύνολο	155	64	219

Πίνακας 21: αναλυτική κατανομή του προσωπικού ανά ειδικότητα



### 1.3.1.8 Υλικοτεχνική υποδομή

#### Εξοπλισμός Πληροφορικής

Ο Δήμος Λευκάδας, πέρα από την υπάρχουσα υποδομή σε συστήματα και εξοπλισμό πληροφορικής που διαθέτει, είναι στο «Σύζευξις», το Εθνικό Δίκτυο Δημόσιας Διοίκησης που έχει εγκαταστήσει το ΥΠΕΣΔΑ με στόχο την ανάπτυξη και τον εκσυγχρονισμό της τηλεπικοινωνιακής υποδομής του Δημόσιου Τομέα. Μέσω του «Σύζευξις», ο Δήμος Λευκάδας μπορεί να καλύψει όλες τις ανάγκες για επικοινωνία με άλλους Δημόσιους φορείς μέσω τηλεφωνίας (τηλεφωνική επικοινωνία ανάμεσα στους φορείς), αποστολής και λήψης δεδομένων (επικοινωνία υπολογιστών - Internet) και υπηρεσιών Video (τηλεδιάσκεψη - τηλεεκπαίδευση). Ήδη έχει ενρφοποιηθεί ευρυζωνική πρόσβαση 1 Gbps στο δίκτυο ΣΥΖΕΥΞΙΣ I, για την εξυπηρέτηση των δημοσίων υπηρεσιών που συμμετέχουν στο Μητροπολιτικό Δίκτυο Οπτικών Ινών του Δήμου Λευκάδας στην πόλη μας.

Κατάσταση Εξοπλισμού Πληροφορικής Δήμου Λευκάδας	
Είδος Υλικού	Ποσότητα
Server	3
Ηλεκτρονικός Υπολογιστής	172
Εκτυπωτής	99
Plotter	3
Φωτοτυπικό	13
Fax	13

Πίνακας 22: Κατάσταση της υφιστάμενης υποδομής του Δήμου σε εξοπλισμό πληροφορικής

#### Οχήματα και Η/Μ Εξοπλισμός

Ο Δήμος Λευκάδας έχει στην ιδιοκτησία του συνολικά 109 οχήματα τα οποία χρησιμοποιεί, ανάλογα με τον τύπο τους, για τη διεκπεραίωση των εργασιών των επιμέρους υπηρεσιών του. Στον παρακάτω πίνακα παρατίθεται κατάσταση με τον τύπο τους (χρήση), τον αριθμό και την υπηρεσία στην οποία ανήκουν.

Κατάσταση Οχημάτων Δήμου Λευκάδας			
Τύπος Οχήματος	Πλήθος	Τύπος Οχήματος	Πλήθος

Πίνακας  
Δήμου

Απορριματοφόρο	18	Μικρό όχημα λυμάτων	1
Αποφρακτικό	2	Μπετονιέρα	1
Δίκυκλο	3	Πλυντήριο κάδων	2
Βυτιοφόρο Φορηγό	1	Ημιφορηγό ανοικτό	16
Γεννήτρια	2	Ημιφορηγό κλειστό	3
Διαμορφωτής Γαιών	1	Πυροσβεστικό	4
Τρακτέρ	2	Επιβατικό Τεχνική Υπηρεσία	5
Εσκαφέας Φορτωτής	6	Τσάπα	1
Φορηγό ανατρεπόμενο	6	Καλαθοφόρο όχημα	3
Επιβατικό Βοήθεια στο σπίτι	6	Λεωφορείο	4
Επιβατικό ΔΕΠΟΚΑΛ	1		

23: Κατάσταση Οχημάτων Λευκάδας

Επιπρόσθετα,

στα πλαίσια των παρεχόμενων υπηρεσιών του προς τους δημότες, ο Δήμος χρησιμοποιεί μεγάλο αριθμό εργαλείων και εξαρτημάτων διαφόρων ειδών, όπως περιγράφεται και στον πίνακα που ακολουθεί.

Κατάσταση Η/Μ Εξοπλισμού Δήμου Λευκάδας	
Είδος	Αριθμός Τεμαχίων
Πλυστικά μηχανήματα κάδων	2
Ασφαλτοκόφτης	1
Γεννήτριες	2
Τρυπάνια	4
Τροχοί	2
Κομπρεσέρ	2
Συγκολλητικό μηχάνημα σωλήνων	1
Ηλεκτροσυγκόλληση	2
Μηχάνημα εντοπισμού βλαβών ύδρευσης	1
Ανιχνευτής μετάλλων (φρεατίων)	1
Τρακτεράκια σκαπτικά	2
Πριόνια ύδρευσης	2
Πριόνια κήπων	4
Χορτοκοπτικά	7
Μηχανές γκαζόν	4
Μπορντούροψάλιδα	13
Βυτία	0
Σκάλα	1
Ραντιστικό	1

Πίνακας 24: Κατάσταση Η/Μ Εξοπλισμού Δήμου Λευκάδας

### **Συστήματα Διαχείρισης και Υποστήριξης Λειτουργιών**

Ο Δήμος Λευκάδας έλαβε στις 10/9/2012 επιβεβαίωση Διαχειριστικής Επάρκειας για την υλοποίηση συγχρηματοδοτούμενων Πράξεων του ΕΣΠΑ. Η Διαχειριστική Επάρκεια του Δήμου, υποστηρίζεται από την εφαρμογή ενός Συστήματος Διαδικασιών που καλύπτουν ολόκληρο τον κύκλο ζωής ενός έργου όπως:

- Προγραμματισμός, σχεδιασμός και ωρίμανση Έργων και Δράσεων
- Ανάθεση και επίβλεψη / παρακολούθηση / παραλαβή Έργων και Δράσεων
- Οικονομική διαχείριση και πιστοποίηση δαπανών
- Διαχείριση / τεκμηρίωση συγχρηματοδοτούμενων Πράξεων

Οι υπηρεσιακές μονάδες του Δήμου που έχουν πιστοποιηθεί, περιλαμβάνουν :

- Τη Διεύθυνση Τεχνικών Υπηρεσιών
- Τη Διεύθυνση Οικονομικών Υπηρεσιών
- Τη Διεύθυνση Διεύθυνση Διοικητικών Υπηρεσιών
- Τη Διεύθυνση Πολεοδομίας και Περιβάλλοντος
- Το Αυτοτελές Τμήμα Προγραμματισμού, Οργάνωσης και Πληροφορικής
- Το Αυτοτελές Τμήμα Κοινωνικής Προστασίας, Παιδείας και Πολιτισμού
- Το Αυτοτελές Τμήμα Τοπικής Οικονομικής Ανάπτυξης

Παράλληλα ο Δήμος, εφαρμόζει από το 2003 διπλογραφικό λογιστικό σύστημα για την τήρηση των οικονομικών καταστάσεων του. Με αυτόν το τρόπο ο Δήμος:

- Διαθέτει τη δυνατότητα απεικόνισης της πραγματικής οικονομικής διάστασης της λειτουργίας του, χάρη στη σύνταξη και δημοσίευση των οικονομικών του καταστάσεων (Ισολογισμός και Αποτελέσματα Χρήσεως) και τη δυνατότητα σύγκρισης δημοσιευμένων στοιχείων.
- Έχει πρόσβαση σε άμεση, αξιόπιστη και ακριβή πληροφόρηση των οικονομικών στοιχείων και μεγεθών του (πάγια στοιχεία, απαιτήσεις, υποχρεώσεις κλπ.)

- Υποστηρίζεται στον ορθολογικό προγραμματισμό πληρωμών και εισπράξεων, καθώς και στον αποτελεσματικό οικονομικό, διαχειριστικό και διοικητικό έλεγχο του Δήμου και των Νομικών του Προσώπων.

### **1.3.1.9 Ακίνητη περιουσία**

Η κατάσταση της ακίνητης περιουσίας του Δήμου Λευκάδας αφορά οικόπεδα, αγροτεμάχια, κτήρια (τα οποία στεγάζουν κυρίως δημοτικές υπηρεσίες και σχολεία), αθλητικές εγκαταστάσεις κλπ. Ο Δήμος διαθέτει πολλά ακίνητα, σε όλες τις δημοτικές ενότητες που τον απαρτίζουν καθώς και εκτάσεις (αγροτεμάχια κλπ.) και έχει ξεκινήσει η διαδικασία της καταγραφής της σε όλες τις δημοτικές ενότητες.

Λόγω των ελλিপών στοιχείων σχετικά με τα ακριβή χαρακτηριστικά της ακίνητης περιουσίας που διέθεταν κυρίως οι Δήμοι που συνενώθηκαν λόγω Καλλικράτη, επιβάλλεται η ακριβής έρευνα, καταγραφή και περιγραφή των ακινήτων του Δήμου, προκειμένου να διαφυλαχθεί και να αξιοποιηθεί προς όφελος των δημοτών.

Στους πίνακες που ακολουθούν, αποτυπώνονται ενδεικτικά στοιχεία για τα οικόπεδα και αγροτεμάχια ιδιοκτησίας του Δήμου Λευκάδας.

ΑΡΙΘΜΟΣ ΤΑΥΤΟΤΗΤΑΣ ΑΚΙΝΗΤΟΥ (*)	Κ.Α.Ε.Κ. / Κωδ. ακινήτου	ΔΙΕΥΘΥΝΣΗ ΑΚΙΝΗΤΟΥ					ΥΠΟΛΟΙΠΟΙ ΔΡΟΜΟΙ ΟΙΚΟΔΟΜΙΚΟΥ ΤΕΤΡΑΓΩΝΟΥ ΠΡΟΣΩΦΕΙΣ					ΚΤΙΣΜΑ					ΟΙΚΟΠΕΔΟ					ΗΛΕΚΤΡΟΔΟΤΟΥΜΕΝΟ	ΑΡΙΘΜΟΣ ΠΑΡΟΧΗΣ ΗΛΕΚΤΡΙΚΟΥ ΕΝΕΡΓΕΙΑΣ	ΕΙΔΙΚΗ ΚΑΤΗΓΟΡΙΑ ΧΡΗΣΗ ΚΤΙΣΜΑΤΟΣ/ΟΙΚΟΠΕΔΟΥ									
		ΝΟΜΟΣ	ΔΗΜΟΣ ή ΚΟΙΝΟΤΗΤΑ	ΔΗΜΟΤΙΚΟ ή ΚΟΙΝΟΤΙΚΟ ΔΙΑΜΕΡΙΣΜΑ	ΟΔΟΣ ΑΡΙΘΜΟΣ	Τ.Κ. Π	ΟΔΟΣ Π	ΟΔΟΣ Π	ΟΔΟΣ Π	ΠΛΗΘΟΣ ΠΡΟΣΩΠΩΝ ΑΡΙΘΜΟΣ ΟΙΚΟΔΟΜΙΚΟΥ ΤΕΤΡΑΓΩΝΟΥ	ΕΝΔΕΙΞΗ ΑΠΑΡ ΚΑΤΗΓΟΡΙΑ ΑΚΙΝΗΤΟΥ	ΕΙΔΙΚΩΝ ΣΥΝΘΗΚΩΝ	ΟΡΟΦΟΣ	ΕΠΙΦΑΝΕΙΑ		ΜΗΚΟΣ ΠΡΟΣΩΦΗΣ	ΕΤΟΣ ΚΑΤΑΣΚΕΥΗΣ	ΕΙΔΟΣ ΔΙΚΑΙΩΜΑΤΟΣ	ΠΟΣΟΣΤΟ ΣΥΝΔΙΟΙΚΗΣΙΑΣ	ΕΤΟΣ ΓΕΝ.ΕΠΙΚΑΡΤΙΩΤΗ	ΕΠΙΦΑΝΕΙΑ				ΜΗΚΟΣ ΠΡΟΣΩΦΗΣ	ΕΙΔΟΣ ΔΙΚΑΙΩΜΑΤΟΣ	ΠΟΣΟΣΤΟ ΣΥΝΔΙΟΙΚΗΣΙΑΣ	ΕΤΟΣ ΓΕΝ.ΕΠΙΚΑΡΤΙΩΤΗ	ΣΥΝΟΛΙΚΗ ΕΠΙΦΑΝΕΙΑ ΚΤΙΣΜΑΤΩΝ ΣΤΟ ΟΙΚΟΠΕΔΟ				
														ΚΥΡΙΟΙ ΧΩΡΟΙ	ΒΟΗΘΗΤΙΚΟΙ ΧΩΡΟΙ															ΕΤΟΣ ΚΑΤΑΣΚΕΥΗΣ	ΕΙΔΟΣ ΔΙΚΑΙΩΜΑΤΟΣ	ΠΟΣΟΣΤΟ ΣΥΝΔΙΟΙΚΗΣΙΑΣ	ΕΤΟΣ ΓΕΝ.ΕΠΙΚΑΡΤΙΩΤΗ
010947 00386		ΛΕΥΚΑΔΟΣ	ΑΠΟΛΛΩΝΙΩΝ	ΑΠΟΛΛΩΝΙΩΝ - ΑΓΙΟΥ ΗΛΙΑ	ΕΝΤΟΣ ΟΙΚΙΣΜΟΥ	31082													200,00		1	100,00000			ΟΧΙ		1						
010946 99258		ΛΕΥΚΑΔΟΣ	ΑΠΟΛΛΩΝΙΩΝ	ΑΠΟΛΛΩΝΙΩΝ - ΑΓΙΟΥ ΠΕΤΡΟΥ	ΡΟΥΠΑΚΙΑΣ	31082													5.806,61		1	100,00000			ΟΧΙ		1						
011391 86238		ΛΕΥΚΑΔΟΣ	ΕΛΛΟΜΕΝΟΥ	ΕΛΛΟΜΕΝΟΥ - ΠΛΑΤΥΣΤΟΜΩΝ - ΠΕΡΙΓΙΑΛΙ		31080													5.663,00		1	100,00000			ΟΧΙ		1						
010946 99960		ΛΕΥΚΑΔΟΣ	ΑΠΟΛΛΩΝΙΩΝ	ΑΠΟΛΛΩΝΙΩΝ - ΑΓΙΟΥ ΠΕΤΡΟΥ	ΞΕΡΟΠΛΑΓΙΑ	31082													1.742,13		1	100,00000			ΟΧΙ								
011391 86262		ΛΕΥΚΑΔΟΣ	ΕΛΛΟΜΕΝΟΥ	ΕΛΛΟΜΕΝΟΥ - ΠΛΑΤΥΣΤΟΜΩΝ - ΠΕΡΙΓΙΑΛΙ	ΕΠΑΡΧΙΑΚΗ ΛΕΥΚΑΔΑΣ ΒΑΣΙΛΙΚΗΣ	31080	X						2	12	0	1.395,00			1970	1	100,00000			1.395,00	ΟΧΙ		1						
010947 00600		ΛΕΥΚΑΔΟΣ	ΑΠΟΛΛΩΝΙΩΝ	ΑΠΟΛΛΩΝΙΩΝ - ΒΑΣΙΛΙΚΗΣ	ΠΕΡΙΦΕΡΕΙΑΚΗ ΟΔΟΣ		X						81	1	4										226,86	1	100,00000		ΟΧΙ		1		
011391 86254		ΛΕΥΚΑΔΟΣ	ΕΛΛΟΜΕΝΟΥ	ΕΛΛΟΜΕΝΟΥ - ΠΛΑΤΥΣΤΟΜΩΝ - ΠΕΡΙΓΙΑΛΙ	ΕΠΑΡΧΙΑΚΗ ΛΕΥΚΑΔΑΣ ΒΑΣΙΛΙΚΗΣ	31080	X						2	4											3.804,00	1	100,00000		ΟΧΙ		1		
010947 00351		ΛΕΥΚΑΔΟΣ	ΑΠΟΛΛΩΝΙΩΝ	ΑΠΟΛΛΩΝΙΩΝ - ΒΑΣΙΛΙΚΗΣ	ΠΕΡΙΦΕΡΕΙΑΚΗ ΟΔΟΣ		X						81	1	4										102,75	1	100,00000		ΟΧΙ		1		
011391 86246		ΛΕΥΚΑΔΟΣ	ΕΛΛΟΜΕΝΟΥ	ΕΛΛΟΜΕΝΟΥ - ΠΛΑΤΥΣΤΟΜΩΝ - ΠΕΡΙΓΙΑΛΙ	ΕΝΤΟΣ ΟΙΚΙΣΜΟΥ ( ΚΑΤΑΣΚΗΝΩΣΕΙΣ)	31080							2	4											5.663,00	1	100,00000		ΟΧΙ		1		
010946 99768		ΛΕΥΚΑΔΟΣ	ΑΠΟΛΛΩΝΙΩΝ	ΑΠΟΛΛΩΝΙΩΝ - ΑΓΙΟΥ ΠΕΤΡΟΥ	ΣΤΡΟΓΓΥΛΟ	31082							2	4											8.000,00	1	100,00000		ΟΧΙ		1		
010947 00095		ΛΕΥΚΑΔΟΣ	ΑΠΟΛΛΩΝΙΩΝ	ΑΠΟΛΛΩΝΙΩΝ - ΒΟΥΡΝΙΚΑ	ΑΓ.ΣΤΕΦΑΝΟΣ	31082							2	4											200,00	1	100,00000		ΟΧΙ		1		
010947 00511		ΛΕΥΚΑΔΟΣ	ΑΠΟΛΛΩΝΙΩΝ	ΑΠΟΛΛΩΝΙΩΝ - ΚΟΝΤΑΡΑΙΝΗΣ	ΠΙΛΟΣΚΙΑ								2	4											247,93	1	100,00000		ΟΧΙ		1		
010946 99231		ΛΕΥΚΑΔΟΣ	ΑΠΟΛΛΩΝΙΩΝ	ΑΠΟΛΛΩΝΙΩΝ - ΜΑΡΑΝΤΟΧΩΡΙΟΥ	ΑΓΙΟΣ ΧΑΡΑΛΑΜΠΟΣ	31082							2	4											1.110,00	1	100,00000		ΟΧΙ		1		

ΑΡΙΘΜΟΣ ΤΑΥΤΟΤΗΤΑΣ ΑΚΙΝΗΤΟΥ (*)	Κ.Α.Ε.Κ. / Κωδ. ακινήτου	ΔΙΕΥΘΥΝΣΗ ΑΚΙΝΗΤΟΥ				ΥΠΟΛΟΙΠΟΙ ΔΡΟΜΟΙ ΟΙΚΟΔΟΜΙΚΟΥ ΤΕΤΡΑΓΩΝΟΥ ΠΡΟΣΩΦΕΙΣ				ΠΛΗΘΟΣ ΠΡΟΣΩΠΩΝ ΑΡΙΘΜΟΣ ΟΙΚΟΔΟΜΙΚΟΥ ΤΕΤΡΑΓΩΝΟΥ	ΕΝΔΕΙΞΗ ΑΠΑΡ ΚΑΤΗΓΟΡΙΑ ΑΚΙΝΗΤΟΥ	ΕΙΔΙΚΩΝ ΣΥΝΘΗΚΩΝ	ΟΡΟΦΟΣ	ΚΤΙΣΜΑ					ΟΙΚΟΠΕΔΟ					ΗΛΕΚΤΡΟΔΟΤΟΥΜΕΝΟ	ΑΡΙΘΜΟΣ ΠΑΡΟΧΗΣ ΗΛΕΚΤΡΙΚΟΥ ΕΡΓΟΥ ΕΙΔΙΚΟΥ ΡΕΥΜΑΤΟΣ	ΕΙΔΙΚΗ ΚΑΤΗΓΟΡΙΑ ΧΡΗΣΗ ΚΤΙΣΜΑΤΟΣ/ΟΙΚΟΠΕΔΟΥ
		ΝΟΜΟΣ	ΔΗΜΟΣ ή ΚΟΙΝΟΤΗΤΑ	ΔΗΜΟΤΙΚΟ ή ΚΟΙΝΟΤΙΚΟ ΔΙΑΜΕΡΙΣΜΑ	ΟΔΟΣ ΑΡΙΘΜΟΣ	Τ.Κ. Π	ΟΔΟΣ Π	ΟΔΟΣ Π	ΟΔΟΣ Π					ΕΠΙΦΑΝΕΙΑ		ΠΟΣΟΣΤΟ ΣΥΝΔΙΟΚΤΗΣΙΑΣ	ΕΤΟΣ ΓΕΝ.ΕΠΙΚΑΡΠΩΤΗ	ΕΠΙΦΑΝΕΙΑ	ΜΗΚΟΣ ΠΡΟΣΩΨΗΣ	ΕΙΔΟΣ ΔΙΚΑΙΩΜΑΤΟΣ	ΠΟΣΟΣΤΟ ΣΥΝΔΙΟΚΤΗΣΙΑΣ	ΕΤΟΣ ΓΕΝ.ΕΠΙΚΑΡΠΩΤΗ	ΣΥΝΟΛΙΚΗ ΕΠΙΦΑΝΕΙΑ ΚΤΙΣΜΑΤΩΝ ΣΤΟ ΟΙΚΟΠΕΔΟ			
														ΚΥΡΙΟΙ ΧΩΡΟΙ	ΒΟΗΘΗΤΙΚΟΙ ΧΩΡΟΙ											
010946 99573	ΛΕΥΚΑΔΟΣ		ΑΠΟΛΛΩΝΙΩΝ	ΑΠΟΛΛΩΝΙΩΝ - ΜΑΡΑΝΤΟΧΩΡΙΟΥ	ΕΝΤΟΣ ΟΙΚΙΣΜΟΥ (5Χ5)												4.000,00	1	100,00000					ΟΧΙ		1
010947 00677	ΛΕΥΚΑΔΟΣ	ΑΠΟΛΛΩΝΙΩΝ	ΑΠΟΛΛΩΝΙΩΝ	ΑΠΟΛΛΩΝΙΩΝ - ΣΥΒΡΟΥ	ΕΝΤΟΣ ΟΙΚΙΣΜΟΥ (ΠΑΝΑΠΙΑ ΣΤΟ ΛΙΘΑΡΙ)												124,02	1	100,00000					ΟΧΙ		1
010946 99266	ΛΕΥΚΑΔΟΣ	ΑΠΟΛΛΩΝΙΩΝ	ΑΠΟΛΛΩΝΙΩΝ	ΑΠΟΛΛΩΝΙΩΝ - ΣΥΒΡΟΥ	ΛΑΚΟΥΛΙΑ (ΓΗΠΕΔΟ)												3.049,08	1	100,00000					ΟΧΙ		1
010947 00503	ΛΕΥΚΑΔΟΣ	ΑΠΟΛΛΩΝΙΩΝ	ΑΠΟΛΛΩΝΙΩΝ	ΑΠΟΛΛΩΝΙΩΝ - ΣΥΒΡΟΥ	ΛΑΚΟΥΛΙΑ												2.300,00	1	100,00000					ΟΧΙ		1
010947 00079	ΛΕΥΚΑΔΟΣ	ΑΠΟΛΛΩΝΙΩΝ	ΑΠΟΛΛΩΝΙΩΝ	ΑΠΟΛΛΩΝΙΩΝ - ΣΥΒΡΟΥ	ΛΑΚΟΥΛΙΑ												5.859,00	1	100,00000					ΟΧΙ		1
010946 99610	ΛΕΥΚΑΔΟΣ	ΑΠΟΛΛΩΝΙΩΝ	ΑΠΟΛΛΩΝΙΩΝ	ΑΠΟΛΛΩΝΙΩΝ - ΣΥΒΡΟΥ													5.859,00	1	100,00000					ΟΧΙ		1
010947 00773	ΛΕΥΚΑΔΟΣ	ΑΠΟΛΛΩΝΙΩΝ	ΑΠΟΛΛΩΝΙΩΝ	ΑΠΟΛΛΩΝΙΩΝ - ΣΥΒΡΟΥ	ΠΑΓΑΝΑΤΟ	31082											358,00	1	100,00000					ΟΧΙ		1
010947 00642	ΛΕΥΚΑΔΟΣ	ΑΠΟΛΛΩΝΙΩΝ	ΑΠΟΛΛΩΝΙΩΝ	ΑΠΟΛΛΩΝΙΩΝ - ΧΟΡΤΑΤΩΝ	ΕΝΤΟΣ ΟΙΚΙΣΜΟΥ												3.030,24	1	100,00000					ΟΧΙ		1
010947 00634	ΛΕΥΚΑΔΟΣ	ΚΑΡΥΑΣ	ΚΑΡΥΑΣ	ΚΑΡΥΑΣ	ΑΓΙΟΣ ΓΕΡΑΣΙΜΟΣ	31080											84,93	1	100,00000					ΟΧΙ		1
010947 00749	ΛΕΥΚΑΔΟΣ	ΚΑΡΥΑΣ	ΚΑΡΥΑΣ	ΚΑΡΥΑΣ	ΑΛΩΝΑΚΙ	31080											109,00	1	100,00000					ΟΧΙ		1
010946 99901	ΛΕΥΚΑΔΟΣ	ΚΑΡΥΑΣ	ΚΑΡΥΑΣ	ΚΑΡΥΑΣ - ΠΗΓΑΔΗΣΑΝΩΝ	ΑΓΙΟΣ ΔΗΜΗΤΡΗΣ												95,00	1	100,00000					ΟΧΙ		1
010946 99805	ΛΕΥΚΑΔΟΣ	ΚΑΡΥΑΣ	ΚΑΡΥΑΣ	ΚΑΡΥΑΣ	ΕΝΤΟΣ ΟΙΚΙΣΜΟΥ	31080											174,33	1	100,00000					ΟΧΙ		1
010947 00378	ΛΕΥΚΑΔΟΣ	ΚΑΡΥΑΣ	ΚΑΡΥΑΣ	ΚΑΡΥΑΣ - ΕΓΚΛΟΥΒΗΣ	ΑΓΙΟΣ ΓΕΩΡΓΙΟΣ	31080											60,00	1	100,00000					ΟΧΙ		1
010946 99910	ΛΕΥΚΑΔΟΣ	ΚΑΡΥΑΣ	ΚΑΡΥΑΣ	ΚΑΡΥΑΣ - ΕΓΚΛΟΥΒΗΣ	ΠΗΓΑΔΙ-ΓΡΗΓΟΡΑΤΑ	31080											329,00	1	100,00000					ΟΧΙ		1
010946 99207	ΛΕΥΚΑΔΟΣ	ΚΑΡΥΑΣ	ΚΑΡΥΑΣ	ΚΑΡΥΑΣ - ΕΓΚΛΟΥΒΗΣ	ΕΝΤΟΣ ΟΙΚΙΣΜΟΥ	31080											47,54	1	100,00000					ΟΧΙ		1
010946 99320	ΛΕΥΚΑΔΟΣ	ΚΑΡΥΑΣ	ΚΑΡΥΑΣ	ΚΑΡΥΑΣ - ΕΓΚΛΟΥΒΗΣ	ΤΣΙΜΕΝΑΤΑ	31080											276,22	1	100,00000					ΟΧΙ		1



010947 00693	ΛΕΥΚΑΔΟΣ	ΚΑΡΥΑΣ	ΚΑΡΥΑΣ - ΕΓΚΛΟΥΒΗΣ	ΒΑΡΚΟ	31080															485,83		1	100,00000			ΟΧΙ			1
010946 99709	ΛΕΥΚΑΔΟΣ	ΚΑΡΥΑΣ	ΚΑΡΥΑΣ - ΠΗΓΑΔΗΣΑΝΩΝ	ΑΛΩΝΑΚΙ																109,00		1	100,00000			ΟΧΙ			1
010946 99274	ΛΕΥΚΑΔΟΣ	ΚΑΡΥΑΣ	ΚΑΡΥΑΣ - ΠΗΓΑΔΗΣΑΝΩΝ	ΕΝΤΟΣ ΟΙΚΙΣΜΟΥ	31080															608,00		1	100,00000			ΟΧΙ			1
010946 99194	ΛΕΥΚΑΔΟΣ	ΚΑΡΥΑΣ	ΚΑΡΥΑΣ - ΠΗΓΑΔΗΣΑΝΩΝ	ΑΓΙΟΣ ΔΗΜΗΤΡΙΟΣ	31080															578,00		1	100,00000			ΟΧΙ			1
010946 99338	ΛΕΥΚΑΔΟΣ	ΚΑΡΥΑΣ	ΚΑΡΥΑΣ - ΠΗΓΑΔΗΣΑΝΩΝ	ΑΓΙΟΣ ΔΗΜΗΤΡΙΟΣ	31080															1.226,00		1	100,00000			ΟΧΙ			1
010946 99848	ΛΕΥΚΑΔΟΣ		ΚΑΡΥΑΣ	ΕΝΤΟΣ ΟΙΚΙΣΜΟΥ																879,89		1	100,00000			ΟΧΙ			1
010947 00474	ΛΕΥΚΑΔΟΣ	ΣΦΑΚΙΩΤΩΝ	ΣΦΑΚΙΩΤΩΝ - ΣΠΑΝΟΧΩΡΙΟΥ	ΕΝΤΟΣ ΟΙΚΙΣΜΟΥ																1.000,00		1	100,00000			ΟΧΙ			1
010947 00360	ΛΕΥΚΑΔΟΣ	ΣΦΑΚΙΩΤΩΝ	ΣΦΑΚΙΩΤΩΝ - ΣΠΑΝΟΧΩΡΙΟΥ	ΠΗΓΗ ΠΟΧΑΡΗ																200,00		1	100,00000			ΟΧΙ			1
010946 99792	ΛΕΥΚΑΔΟΣ	ΣΦΑΚΙΩΤΩΝ	ΣΦΑΚΙΩΤΩΝ - ΚΑΒΑΛΛΟΥ	ΕΝΤΟΣ ΟΙΚΙΣΜΟΥ																850,00		1	100,00000			ΟΧΙ			1
010947 00520	ΛΕΥΚΑΔΟΣ	ΣΦΑΚΙΩΤΩΝ	ΣΦΑΚΙΩΤΩΝ - ΚΑΒΑΛΛΟΥ	ΠΑΡΚΙΝΓΚ ΚΑΒΑΛΟΣ																400,00		1	100,00000			ΟΧΙ			1
010947 00538	ΛΕΥΚΑΔΟΣ		ΣΦΑΚΙΩΤΩΝ - ΛΑΖΑΡΑΤΩΝ	ΠΑΡΚΙΝΓΚ ΛΑΖΑΡΑΤΑ	31080															1.500,00		1	100,00000			ΟΧΙ			1
ΑΡΙΘΜΟΣ ΤΑΥΤΟΤΗΤΑΣ ΑΚΙΝΗΤΟΥ (*)	Κ.Α.Ε.Κ. / Κωδ. ακινήτου	ΔΙΕΥΘΥΝΣΗ ΑΚΙΝΗΤΟΥ				ΥΠΟΛΟΙΠΟΙ ΔΡΟΜΟΙ ΟΙΚΟΔΟΜΙΚΟΥ ΤΕΤΡΑΓΩΝΟΥ ΠΡΟΣΩΦΕΙΣ					ΠΛΗΘΟΣ ΠΡΟΣΩΦΕΩΝ ΑΡΙΘΜΟΣ ΟΙΚΟΔΟ- ΜΙΚΟΥ ΤΕΤΡΑΓΩΝΟΥ	ΕΝΔΕΙΞΗ ΑΓΙΑΣ ΚΑΤΗΓΟΡΙΑ ΑΚΙΝΗΤΟΥ	ΕΙΔΙΚΩΝ ΣΥΝΘΗΚΩΝ ΟΡΟΦΟΣ	ΚΤΙΣΜΑ					ΟΙΚΟΠΕΔΟ					ΣΥΝΟΛΙΚΗ ΕΠΙΦΑΝΕΙΑ ΚΤΙΣΜΑΤΩΝ ΣΤΟ ΟΙΚΟΠΕΔΟ	ΗΛΕΚΤΡΟΔΟΤΟΥΜΕΝΟ	ΑΡΙΘΜΟΣ ΠΑΡΟΧΗΣ ΗΛΕΚΤΡΙΚΟΥ/ΕΡΓΟΤΑΞΙΑΚΟΥ ΡΕΥΜΑΤΟΣ	ΕΙΔΙΚΗ ΚΑΤΗΓΟΡΙΑ	ΧΡΗΣΗ ΚΤΙΣΜΑΤΟΣ/ΟΙΚΟΠΕΔΟΥ	
		ΝΟΜΟΣ	ΔΗΜΟΣ ή ΚΟΙΝΟΤΗΤΑ	ΔΗΜΟΤΙΚΟ ή ΚΟΙΝΟΤΙΚΟ ΔΙΑΜΕΡΙΣΜΑ	ΟΔΟΣ ΑΡΙΘΜΟΣ	Τ.Κ.	Π	ΟΔΟΣ	Π	ΟΔΟΣ				Π	ΟΔΟΣ	Π	ΕΠΙΦΑΝΕΙΑ	ΜΗΚΟΣ ΠΡΟΣΩΦΗΣ	ΕΤΟΣ ΚΑΤΑΣΚΕΥΗΣ	ΕΙΔΟΣ ΔΙΚΑΙΩΜΑΤΟΣ	ΠΟΣΟΣΤΟ ΣΥΝΙΔΙΟΚΤΗΣΙΑΣ	ΕΤΟΣ ΤΕΛ.ΕΠΙΚΑΡΠΙΩΤΗ	ΕΠΙΦΑΝΕΙΑ						ΜΗΚΟΣ ΠΡΟΣΩΦΗΣ
010947 00773	ΛΕΥΚΑΔΟΣ	ΑΠΟΛΛΩΝΙΩΝ	ΑΠΟΛΛΩΝΙΩΝ - ΣΥΒΡΟΥ	ΠΑΓΑΝΑΤΟ	31082															358,00		1	100,00000			ΟΧΙ			1
010947 00642	ΛΕΥΚΑΔΟΣ	ΑΠΟΛΛΩΝΙΩΝ	ΑΠΟΛΛΩΝΙΩΝ - ΧΟΡΤΑΤΩΝ	ΕΝΤΟΣ ΟΙΚΙΣΜΟΥ																3.030,24		1	100,00000			ΟΧΙ			1
010947 00634	ΛΕΥΚΑΔΟΣ	ΚΑΡΥΑΣ	ΚΑΡΥΑΣ	ΑΓΙΟΣ ΓΕΡΑΣΙΜΟΣ	31080															84,93		1	100,00000			ΟΧΙ			1
010947 00749	ΛΕΥΚΑΔΟΣ	ΚΑΡΥΑΣ	ΚΑΡΥΑΣ	ΑΛΩΝΑΚΙ	31080															109,00		1	100,00000			ΟΧΙ			1
010946 99901	ΛΕΥΚΑΔΟΣ	ΚΑΡΥΑΣ	ΚΑΡΥΑΣ - ΠΗΓΑΔΗΣΑΝΩΝ	ΑΓΙΟΣ ΔΗΜΗΤΡΗΣ																95,00		1	100,00000			ΟΧΙ			1



## Επιχειρησιακός Σχεδιασμός Α΄ Φάση Δήμου Λευκάδας 2020-2023

010946 99805	ΛΕΥΚΑΔΟΣ	ΚΑΡΥΑΣ	ΚΑΡΥΑΣ	ΕΝΤΟΣ ΟΙΚΙΣΜΟΥ	31080																	174,33		1	100,00000			ΟΧΙ			1
010947 00378	ΛΕΥΚΑΔΟΣ	ΚΑΡΥΑΣ	ΚΑΡΥΑΣ - ΕΓΚΛΟΥΒΗΣ	ΑΓΙΟΣ ΓΕΩΡΓΙΟΣ	31080																	60,00		1	100,00000			ΟΧΙ			1
010946 99910	ΛΕΥΚΑΔΟΣ	ΚΑΡΥΑΣ	ΚΑΡΥΑΣ - ΕΓΚΛΟΥΒΗΣ	ΠΗΓΑΔΙ- ΓΡΗΓΟΡΑΤΑ	31080																	329,00		1	100,00000			ΟΧΙ			1
010946 99207	ΛΕΥΚΑΔΟΣ	ΚΑΡΥΑΣ	ΚΑΡΥΑΣ - ΕΓΚΛΟΥΒΗΣ	ΕΝΤΟΣ ΟΙΚΙΣΜΟΥ	31080																	47,54		1	100,00000			ΟΧΙ			1
010946 99320	ΛΕΥΚΑΔΟΣ	ΚΑΡΥΑΣ	ΚΑΡΥΑΣ - ΕΓΚΛΟΥΒΗΣ	ΤΣΙΜΕΝΑΤΑ	31080																	276,22		1	100,00000			ΟΧΙ			1
010947 00693	ΛΕΥΚΑΔΟΣ	ΚΑΡΥΑΣ	ΚΑΡΥΑΣ - ΕΓΚΛΟΥΒΗΣ	ΒΑΡΚΟ	31080																	485,83		1	100,00000			ΟΧΙ			1
010946 99709	ΛΕΥΚΑΔΟΣ	ΚΑΡΥΑΣ	ΚΑΡΥΑΣ - ΠΗΓΑΔΗΣΑΝΩΝ	ΑΛΩΝΑΚΙ																		109,00		1	100,00000			ΟΧΙ			1
010946 99274	ΛΕΥΚΑΔΟΣ	ΚΑΡΥΑΣ	ΚΑΡΥΑΣ - ΠΗΓΑΔΗΣΑΝΩΝ	ΕΝΤΟΣ ΟΙΚΙΣΜΟΥ	31080																	608,00		1	100,00000			ΟΧΙ			1
010946 99194	ΛΕΥΚΑΔΟΣ	ΚΑΡΥΑΣ	ΚΑΡΥΑΣ - ΠΗΓΑΔΗΣΑΝΩΝ	ΑΓΙΟΣ ΔΗΜΗΤΡΙΟΣ	31080																	578,00		1	100,00000			ΟΧΙ			1
010946 99338	ΛΕΥΚΑΔΟΣ	ΚΑΡΥΑΣ	ΚΑΡΥΑΣ - ΠΗΓΑΔΗΣΑΝΩΝ	ΑΓΙΟΣ ΔΗΜΗΤΡΙΟΣ	31080																	1.226,00		1	100,00000			ΟΧΙ			1
010946 99848	ΛΕΥΚΑΔΟΣ		ΚΑΡΥΑΣ	ΕΝΤΟΣ ΟΙΚΙΣΜΟΥ																		879,89		1	100,00000			ΟΧΙ			1
010947 00474	ΛΕΥΚΑΔΟΣ	ΣΦΑΚΙΩΤΩΝ	ΣΦΑΚΙΩΤΩΝ - ΣΠΑΝΟΧΩΡΙΟΥ	ΕΝΤΟΣ ΟΙΚΙΣΜΟΥ																		1.000,00		1	100,00000			ΟΧΙ			1
010947 00360	ΛΕΥΚΑΔΟΣ	ΣΦΑΚΙΩΤΩΝ	ΣΦΑΚΙΩΤΩΝ - ΣΠΑΝΟΧΩΡΙΟΥ	ΠΗΓΗ ΠΟΧΑΡΗ																		200,00		1	100,00000			ΟΧΙ			1
010946 99792	ΛΕΥΚΑΔΟΣ	ΣΦΑΚΙΩΤΩΝ	ΣΦΑΚΙΩΤΩΝ - ΚΑΒΑΛΛΟΥ	ΕΝΤΟΣ ΟΙΚΙΣΜΟΥ																		850,00		1	100,00000			ΟΧΙ			1
010947 00520	ΛΕΥΚΑΔΟΣ	ΣΦΑΚΙΩΤΩΝ	ΣΦΑΚΙΩΤΩΝ - ΚΑΒΑΛΛΟΥ	ΠΑΡΚΙΝΓΚ ΚΑΒΑΛΟΣ																		400,00		1	100,00000			ΟΧΙ			1
010947 00538	ΛΕΥΚΑΔΟΣ		ΣΦΑΚΙΩΤΩΝ - ΛΑΖΑΡΑΤΩΝ	ΠΑΡΚΙΝΓΚ ΛΑΖΑΡΑΤΑ	31080																	1.500,00		1	100,00000			ΟΧΙ			1
ΑΡΙΘΜΟΣ ΤΑΥΤΟΤΗΤΑΣ ΑΚΙΝΗΤΟΥ (*)	Κ.Α.Ε.Κ. / Κωδ. ακινήτου	ΔΙΕΥΘΥΝΣΗ ΑΚΙΝΗΤΟΥ					ΥΠΟΛΟΙΠΟΙ ΔΡΟΜΟΙ ΟΙΚΟΔΟΜΙΚΟΥ ΤΕΤΡΑΓΩΝΥ ΠΡΟΣΩΨΕΙΣ					ΠΛΗΘΟΣ ΠΡΟΣΩΠΩΝ ΑΡΙΘΜΟΣ ΟΙΚΟΔΟ- ΜΙΚΟΥ ΤΕΤΡΑΓΩΝΟΥ	ΕΝΔΕΙΞΗ ΑΠΑΡ ΚΑΤΗΓΟΡΙΑ ΑΚΙΝΗΤΟΥ	ΕΙΔΙΚΩΝ ΣΥΝΘΗΚΩΝ	ΟΡΟΦΟΣ	ΚΤΙΣΜΑ					ΟΙΚΟΠΕΔΟ					ΣΥΝΟΛΙΚΗ ΕΠΙΦΑΝΕΙΑ ΚΤΙΣΜΑΤΩΝ ΣΤΟ ΟΙΚΟΠΕΔΟ	ΗΛΕΚΤΡΟΔΟΤΟΥΜΕΝΟ	ΑΡΙΘΜΟΣ ΠΑΡΟΧΗΣ ΗΛΕΚΤΡΙΚΟΥ/ΕΡΓΟΤΑΞΙΑΚΟΥ ΡΕΥΜΑΤΟΣ	ΕΙΔΙΚΗ ΚΑΤΗΓΟΡΙΑ	ΧΡΗΣΗ ΚΤΙΣΜΑΤΟΣ/ΟΙΚΟΠΕΔΟΥ	
		ΝΟΜΟΣ	ΔΗΜΟΣ ή ΚΟΙΝΟΤΗΤΑ	ΔΗΜΟΤΙΚΟ ή ΚΟΙΝΟΤΙΚΟ ΔΙΑΜΕΡΙΣΜΑ	ΟΔΟΣ ΑΡΙΘΜΟΣ	Τ.Κ. Π	ΟΔΟΣ Π	ΟΔΟΣ Π	ΟΔΟΣ Π	ΕΠΙΦΑΝΕΙΑ	ΚΥΡΙΟΙ ΧΩΡΟΙ					ΒΟΗΘΗΤΙΚΟΙ ΧΩΡΟΙ	ΜΗΚΟΣ ΠΡΟΣΩΨΗΣ	ΕΤΟΣ ΚΑΤΑΣΚΕΥΗΣ	ΕΙΔΟΣ ΔΙΚΑΙΩΜΑΤΟΣ	ΠΟΣΟΣΤΟ ΣΥΝΔΙΟΙΚΗΣΙΑΣ	ΕΤΟΣ ΤΕΝΕΠΙΚΑΡΤΩΤΗ	ΕΠΙΦΑΝΕΙΑ	ΜΗΚΟΣ ΠΡΟΣΩΨΗΣ	ΕΙΔΟΣ ΔΙΚΑΙΩΜΑΤΟΣ	ΠΟΣΟΣΤΟ ΣΥΝΔΙΟΙΚΗΣΙΑΣ						ΕΤΟΣ ΤΕΝΕΠΙΚΑΡΤΩΤΗ

010946 99987	ΛΕΥΚΑΔΟΣ	ΣΦΑΚΙΩΤΩΝ	ΣΦΑΚΙΩΤΩΝ - ΛΑΖΑΡΑΤΩΝ	ΕΝΤΟΣ ΟΙΚΙΣΜΟΥ								2	4													1.237,00	1	100,00000									OXI			1
010947 00618	ΛΕΥΚΑΔΟΣ	ΣΦΑΚΙΩΤΩΝ	ΣΦΑΚΙΩΤΩΝ - ΛΑΖΑΡΑΤΩΝ	ΛΑΓΓΑΔΙ								2	4														3.200,00	1	100,00000								OXI			1
010947 00490	ΛΕΥΚΑΔΟΣ	ΣΦΑΚΙΩΤΩΝ	ΣΦΑΚΙΩΤΩΝ - ΛΑΖΑΡΑΤΩΝ	ΠΗΓΗ ΒΡΑΧΑΣ								2	4														200,00	1	100,00000							OXI			1	
010946 99602	ΛΕΥΚΑΔΟΣ	ΣΦΑΚΙΩΤΩΝ	ΣΦΑΚΙΩΤΩΝ - ΛΑΖΑΡΑΤΩΝ	ΠΗΓΗ ΚΡΟΥΠΑΣ								2	4														100,00	1	100,00000							OXI			1	
010946 99899	ΛΕΥΚΑΔΟΣ	ΣΦΑΚΙΩΤΩΝ	ΣΦΑΚΙΩΤΩΝ - ΛΑΖΑΡΑΤΩΝ	ΠΗΓΗ ΜΑΣΤΡΟΠΙΑΝΝΗ								2	4														500,00	1	100,00000							OXI			1	
010946 99223	ΛΕΥΚΑΔΟΣ	ΣΦΑΚΙΩΤΩΝ	ΣΦΑΚΙΩΤΩΝ - ΛΑΖΑΡΑΤΩΝ	ΠΗΓΗ ΑΧΥΡΑΙΝΑΣ								2	4														400,00	1	100,00000							OXI			1	
010947 00669	ΛΕΥΚΑΔΟΣ	ΣΦΑΚΙΩΤΩΝ	ΣΦΑΚΙΩΤΩΝ - ΚΑΒΑΛΛΟΥ									2	4														550,00	1	100,00000							OXI			1	
010946 99418	ΛΕΥΚΑΔΟΣ	ΣΦΑΚΙΩΤΩΝ	ΣΦΑΚΙΩΤΩΝ - ΣΠΑΝΟΧΩΡΙΟΥ	ΕΝΤΟΣ ΟΙΚΙΣΜΟΥ								2	4														500,00	1	100,00000							OXI			1	
010946 99282	ΛΕΥΚΑΔΟΣ	ΣΦΑΚΙΩΤΩΝ	ΣΦΑΚΙΩΤΩΝ - ΣΠΑΝΟΧΩΡΙΟΥ	ΕΝΤΟΣ ΟΙΚΙΣΜΟΥ								2	4														120,00	1	100,00000							OXI			1	
010947 00562	ΛΕΥΚΑΔΟΣ	ΕΛΛΟΜΕΝΟΥ	ΕΛΛΟΜΕΝΟΥ - ΒΛΥΧΟΥ - ΓΕΝΙ	ΓΕΝΙ	31084							2	4														21,00	1	100,00000							OXI			1	
010946 99346	ΛΕΥΚΑΔΟΣ	ΕΛΛΟΜΕΝΟΥ	ΕΛΛΟΜΕΝΟΥ - ΠΛΑΤΥΣΤΟΜΩΝ - ΠΕΡΙΓΙΑΛΙ	ΕΝΤΟΣ ΟΙΚΙΣΜΟΥ								2	4														2.636,00	1	100,00000							OXI			1	
010946 99514	ΛΕΥΚΑΔΟΣ	ΕΛΛΟΜΕΝΟΥ	ΕΛΛΟΜΕΝΟΥ - ΠΛΑΤΥΣΤΟΜΩΝ	ΕΝΤΟΣ ΟΙΚΙΣΜΟΥ								2	4														687,00	1	100,00000							OXI			1	
010946 99303	ΛΕΥΚΑΔΟΣ	ΣΦΑΚΙΩΤΩΝ	ΣΦΑΚΙΩΤΩΝ - ΣΠΑΝΟΧΩΡΙΟΥ	ΕΝΤΟΣ ΟΙΚΙΣΜΟΥ								2	4														938,00	1	100,00000							OXI			1	
010946 99741	ΛΕΥΚΑΔΟΣ	ΣΦΑΚΙΩΤΩΝ	ΣΦΑΚΙΩΤΩΝ - ΣΠΑΝΟΧΩΡΙΟΥ	ΕΝΤΟΣ ΟΙΚΙΣΜΟΥ(ΓΙΣΩ ΑΠΟ ΠΑΛΙΟΕΛΛΙΟΤΡΙΒ								2	4														500,00	1	100,00000							OXI			1	
010946 99354	ΛΕΥΚΑΔΟΣ	ΣΦΑΚΙΩΤΩΝ	ΣΦΑΚΙΩΤΩΝ - ΕΞΑΝΘΕΙΑΣ	ΕΝΤΟΣ ΟΙΚΙΣΜΟΥ								2	4														250,00	1	100,00000							OXI			1	
010947 00554	ΛΕΥΚΑΔΟΣ	ΣΦΑΚΙΩΤΩΝ	ΣΦΑΚΙΩΤΩΝ - ΕΞΑΝΘΕΙΑΣ	ΕΝΤΟΣ ΟΙΚΙΣΜΟΥ								2	4														4.000,00	1	100,00000							OXI			1	
010947 00212	ΛΕΥΚΑΔΟΣ	ΕΛΛΟΜΕΝΟΥ	ΕΛΛΟΜΕΝΟΥ - ΒΑΥΚΕΡΗΣ	ΕΝΤΟΣ ΟΙΚΙΣΜΟΥ								2	4														500,00	1	100,00000							OXI			1	
010946 99688	ΛΕΥΚΑΔΟΣ	ΣΦΑΚΙΩΤΩΝ	ΣΦΑΚΙΩΤΩΝ - ΑΣΠΡΟΓΕΡΑΚΑΤΩΝ	ΕΝΤΟΣ ΟΙΚΙΣΜΟΥ								2	4														360,00	1	100,00000							OXI			1	
010947 00060	ΛΕΥΚΑΔΟΣ	ΣΦΑΚΙΩΤΩΝ	ΣΦΑΚΙΩΤΩΝ - ΛΑΖΑΡΑΤΩΝ	ΕΝΤΟΣ ΟΙΚΙΣΜΟΥ								2	4														500,00	1	100,00000							OXI			1	
010947 00271	ΛΕΥΚΑΔΟΣ	ΑΠΟΛΛΩΝΙΩΝ	ΑΠΟΛΛΩΝΙΩΝ - ΑΓΙΟΥ ΠΕΤΡΟΥ	ΕΝΤΟΣ ΟΙΚΙΣΜΟΥ (ΜΟΥΣΕΙΟ)								2	12		0	238,27				1930	1	100,00000				150,00	15,00	1	100,00000		238,27			OXI						

ΑΡΙΘΜΟΣ ΤΑΥΤΟΤΗΤΑΣ ΑΚΙΝΗΤΟΥ (*)	Κ.Α.Ε.Κ. / Κωδ. ακινήτου	ΔΙΕΥΘΥΝΣΗ ΑΚΙΝΗΤΟΥ				ΥΠΟΛΟΙΠΟΙ ΔΡΟΜΟΙ ΟΙΚΟΔΟΜΙΚΟΥ ΤΕΤΡΑΓΩΝΟΥ ΠΡΟΣΩΦΕΙΣ				ΚΤΙΣΜΑ				ΟΙΚΟΠΕΔΟ																			
		ΝΟΜΟΣ	ΔΗΜΟΣ ή ΚΟΙΝΟΤΗΤΑ	ΔΗΜΟΤΙΚΟ ή ΚΟΙΝΟΤΙΚΟ ΔΙΑΜΕΡΙΣΜΑ	ΟΔΟΣ ΑΡΙΘΜΟΣ	Τ.Κ.	Π	ΟΔΟΣ	Π	ΟΔΟΣ	Π	ΕΠΙΦΑΝΕΙΑ				ΕΠΙΦΑΝΕΙΑ	ΜΗΚΟΣ ΠΡΟΣΩΦΗΣ	ΕΙΔΟΣ ΔΙΚΑΙΩΜΑΤΟΣ	ΠΟΣΟΣΤΟ ΣΥΝΔΙΟΚΤΗΣΙΑΣ	ΕΤΟΣ ΓΕΝΕΠΙΚΑΡΤΩΤΗ	ΣΥΝΟΛΙΚΗ ΕΠΙΦΑΝΕΙΑ ΚΤΙΣΜΑΤΩΝ ΣΤΟ ΟΙΚΟΠΕΔΟ	ΗΛΕΚΤΡΟΔΟΤΟΥΜΕΝΟ	ΑΡΙΘΜΟΣ ΠΑΡΟΧΗΣ ΗΛΕΚΤΡΙΚΟΥ/ΕΡΓΟΤΑΞΙΑΚΟΥ ΡΕΥΜΑΤΟΣ	ΕΙΔΙΚΗ ΚΑΤΗΓΟΡΙΑ ΧΡΗΣΗ ΚΤΙΣΜΑΤΟΣ/ΟΙΚΟΠΕΔΟΥ									
												ΠΛΗΘΟΣ ΠΡΟΣΩΦΩΝ	ΑΡΙΘΜΟΣ ΟΙΚΟΔΟ- ΜΙΚΟΥ ΤΕΤΡΑΓΩΝΟΥ	ΕΝΔΕΙΞΗ ΑΠΑ	ΚΑΤΗΓΟΡΙΑ ΑΚΙΝΗΤΟΥ										ΕΙΔΙΚΩΝ ΣΥΝΘΗΚΩΝ	ΟΡΟΦΟΣ	ΚΥΡΙΟΙ ΧΩΡΟΙ	ΒΟΗΘΗΤΙΚΟΙ ΧΩΡΟΙ	ΜΗΚΟΣ ΠΡΟΣΩΦΗΣ	ΕΤΟΣ ΚΑΤΑΣΚΕΥΗΣ	ΕΙΔΟΣ ΔΙΚΑΙΩΜΑΤΟΣ	ΠΟΣΟΣΤΟ ΣΥΝΔΙΟΚΤΗΣΙΑΣ	ΕΤΟΣ ΓΕΝΕΠΙΚΑΡΤΩΤΗ
01094700466		ΛΕΥΚΑΔΟΣ	ΑΠΟΛΛΩΝΙΩΝ	ΑΠΟΛΛΩΝΙΩΝ - ΑΓΙΟΥ ΠΕΤΡΟΥ	ΕΝΤΟΣ ΟΙΚΙΣΜΟΥ (ΣΧΟΛΕΙΟ)	31082						2	10	1	380,00				1960	1	100,00000		2.096,00		1	100,00000	380,00	ΟΧΙ					
01094700722		ΛΕΥΚΑΔΟΣ	ΑΠΟΛΛΩΝΙΩΝ	ΑΠΟΛΛΩΝΙΩΝ - ΒΑΣΙΛΙΚΗΣ	ΠΑΡΑΛΙΑΚΗ ΟΔΟΣ			28ΗΣ ΟΚΤΩΒΡΙΟΥ				2	25	1	10	1	240,00			1970	1	100,00000		1.788,30		1	100,00000	240,00	ΟΧΙ				
01094700052		ΛΕΥΚΑΔΟΣ	ΑΠΟΛΛΩΝΙΩΝ	ΑΠΟΛΛΩΝΙΩΝ - ΒΑΣΙΛΙΚΗΣ	ΠΑΡΑΛΙΑΚΗ ΟΔΟΣ		X	28ΗΣ ΟΚΤΩΒΡΙΟΥ				25	1	10	0	900,00			1970	1	100,00000		6.000,00		1	100,00000	900,00	ΟΧΙ					
01094700319		ΛΕΥΚΑΔΟΣ	ΑΠΟΛΛΩΝΙΩΝ	ΑΠΟΛΛΩΝΙΩΝ - ΒΑΣΙΛΙΚΗΣ	ΑΝΩΝΥΜΟΣ	31082	X	ΑΝΩΝΥΜΟΣ 9	ΕΠΑΡΧΙΑΚΗ ΟΔΟΣ	ΠΑΡΑΛΙΑΚΗ ΟΔΟΣ		55	1	3	1	450,00			2005	1	100,00000		1.632,00		1	100,00000	450,00	ΟΧΙ					
01094700482		ΛΕΥΚΑΔΟΣ	ΑΠΟΛΛΩΝΙΩΝ	ΑΠΟΛΛΩΝΙΩΝ - ΒΑΣΙΛΙΚΗΣ	ΕΠΑΡΧΙΑΚΗ ΟΔΟΣ		X					78	1	10	0	100,00			2006	1	100,00000		1.255,00		1	100,00000	100,00	ΟΧΙ					
01094700263		ΛΕΥΚΑΔΟΣ	ΑΠΟΛΛΩΝΙΩΝ	ΑΠΟΛΛΩΝΙΩΝ - ΒΑΣΙΛΙΚΗΣ	ΑΝΩΝΥΜΟΣ 8		X	ΠΑΡΑΛΙΑΚΗ ΟΔΟΣ					1	4									1.425,00		1	100,00000		ΟΧΙ					
01094699952		ΛΕΥΚΑΔΟΣ	ΑΠΟΛΛΩΝΙΩΝ	ΑΠΟΛΛΩΝΙΩΝ - ΚΟΜΗΛΙΟΥ	ΣΧΟΛΕΙΟ	31082						2	10	0	150,00			1930	1	100,00000		700,00		1	100,00000		ΟΧΙ						
01094700280		ΛΕΥΚΑΔΟΣ	ΑΠΟΛΛΩΝΙΩΝ	ΑΠΟΛΛΩΝΙΩΝ - ΚΟΝΤΑΡΑΙΝΗΣ	ΕΝΤΟΣ ΟΙΚΙΣΜΟΥ ( ΠΙΛΟΣΚΙΑ )	31082							2	3	0	120,00			1970	1	100,00000		247,93		1	100,00000		ΟΧΙ					
01094699733		ΛΕΥΚΑΔΟΣ	ΕΛΛΟΜΕΝΟΥ	ΕΛΛΟΜΕΝΟΥ - ΝΥΔΡΙΟΥ	ΕΝΤΟΣ ΟΙΚΙΣΜΟΥ ( ΔΗΜΟΤΙΚΟ ΣΧΟΛΕΙΟ)	31082							2	10	1	272,00			1960	1	100,00000		507,00		1	100,00000	272,00	ΟΧΙ					
01094699995		ΛΕΥΚΑΔΟΣ	ΕΛΛΟΜΕΝΟΥ	ΕΛΛΟΜΕΝΟΥ - ΝΥΔΡΙΟΥ	ΔΗΜΑΡΧΕΙΟ	31084							2	3	1	390,62			1995	1	100,00000		570,00		1	100,00000	390,62	ΟΧΙ					
01094700790		ΛΕΥΚΑΔΟΣ	ΕΛΛΟΜΕΝΟΥ	ΕΛΛΟΜΕΝΟΥ - ΒΑΥΚΕΡΗΣ	ΔΗΜΟΤΙΚΟ ΣΧΟΛΕΙΟ	31084							2	10	0	91,00			1950	1	100,00000		1.100,00		1	100,00000	91,00	ΟΧΙ					
01094700407		ΛΕΥΚΑΔΟΣ	ΕΛΛΟΜΕΝΟΥ	ΕΛΛΟΜΕΝΟΥ - ΠΛΑΤΥΣΤΟΜΩΝ	ΔΗΜΟΤΙΚΟ ΣΧΟΛΕΙΟ	31084							2	10	0	114,10			1950	1	100,00000		840,00		1	100,00000	114,10	ΟΧΙ					
01094699725		ΛΕΥΚΑΔΟΣ	ΕΛΛΟΜΕΝΟΥ	ΕΛΛΟΜΕΝΟΥ - ΧΑΡΑΔΙΑΤΙΚΩΝ	ΔΗΜΟΤΙΚΟ ΣΧΟΛΕΙΟ	31084							2	10	0	40,00			1950	1	100,00000		40,00		1	100,00000	40,00	ΟΧΙ					
01094700298		ΛΕΥΚΑΔΟΣ	ΕΛΛΟΜΕΝΟΥ	ΕΛΛΟΜΕΝΟΥ - ΝΕΟΧΩΡΙΟΥ	ΔΗΜΟΤΙΚΟ ΣΧΟΛΕΙΟ	31084							2	10	0	102,86			1950	1	100,00000		800,00		1	100,00000	102,86	ΟΧΙ					
01094700124		ΛΕΥΚΑΔΟΣ	ΕΛΛΟΜΕΝΟΥ	ΕΛΛΟΜΕΝΟΥ - ΧΑΡΑΔΙΑΤΙΚΩΝ	ΔΗΜΟΤΙΚΟ ΣΧΟΛΕΙΟ	31084							2	10	0	98,00			1950	1	100,00000		850,37		1	100,00000	98,00	ΟΧΙ					
01094700116		ΛΕΥΚΑΔΟΣ	ΕΛΛΟΜΕΝΟΥ	ΕΛΛΟΜΕΝΟΥ - ΠΟΡΟΥ	ΕΝΤΟΣ ΟΙΚΙΣΜΟΥ ( ΔΗΜΟΤΙΚΟ ΣΧΟΛΕΙΟ)	31084							2	10	0	173,25			1950	1	100,00000		850,37		1	100,00000	173,25	ΟΧΙ					

ΑΡΙΘΜΟΣ ΤΑΥΤΟΤΗΤΑΣ ΑΚΙΝΗΤΟΥ (*)	Κ.Α.Ε.Κ. / Κωδ. ακινήτου	ΔΙΕΥΘΥΝΣΗ ΑΚΙΝΗΤΟΥ				ΥΠΟΛΟΙΠΟΙ ΔΡΟΜΟΙ ΟΙΚΟΔΟΜΙΚΟΥ ΤΕΤΡΑΓΩΝΟΥ ΠΡΟΣΩΠΕΙΣ				ΠΛΗΘΟΣ ΠΡΟΣΩΠΩΝ	ΑΡΙΘΜΟΣ ΟΙΚΟΔΟ- ΜΙΚΟΥ ΤΕΤΡΑΓΩΝΟΥ	ΕΝΔΕΙΞΗ ΑΓΡΑ	ΚΑΤΗΓΟΡΙΑ ΑΚΙΝΗΤΟΥ	ΕΙΔΙΚΩΝ ΣΥΝΘΗΚΩΝ	ΟΡΟΦΟΣ	ΚΤΙΣΜΑ				ΟΙΚΟΠΕΔΟ				ΣΥΝΟΛΙΚΗ ΕΠΙΦΑΝΕΙΑ ΚΤΙΣΜΑΤΩΝ ΣΤΟ ΟΙΚΟΠΕΔΟ	ΗΛΕΚΤΡΟΔΟΤΟΥΜΕΝΟ	ΑΡΙΘΜΟΣ ΠΑΡΟΧΗΣ ΗΛΕΚΤΡΙΚΟΥ ΕΡΓΟΥ ΕΙΔΙΚΟΥ ΡΕΥΜΑΤΟΣ	ΕΙΔΙΚΗ ΚΑΤΗΓΟΡΙΑ ΧΡΗΣΗΣ ΚΤΙΣΜΑΤΟΣ/ΟΙΚΟΠΕΔΟΥ								
		ΝΟΜΟΣ	ΔΗΜΟΣ ή ΚΟΙΝΟΤΗΤΑ	ΔΗΜΟΤΙΚΟ ΚΟΙΝΟΤΙΚΟ ΔΙΑΜΕΡΙΣΜΑ	ΟΔΟΣ ΑΡΙΘΜΟΣ	Τ.Κ.	ΟΔΟΣ	ΟΔΟΣ	ΟΔΟΣ							ΕΠΙΦΑΝΕΙΑ		ΕΤΟΣ ΚΑΤΑΣΚΕΥΗΣ	ΕΙΔΟΣ ΔΙΚΑΙΩΜΑΤΟΣ	ΠΟΣΟΣΤΟ ΣΥΝΔΙΟΙΚΤΗΣΙΑΣ	ΕΤΟΣ ΓΕΝ.ΕΠΙΚΑΡΤΩΤΗ	ΕΠΙΦΑΝΕΙΑ	ΜΗΚΟΣ ΠΡΟΣΩΠΗΣ					ΕΙΔΟΣ ΔΙΚΑΙΩΜΑΤΟΣ	ΠΟΣΟΣΤΟ ΣΥΝΔΙΟΙΚΤΗΣΙΑΣ	ΕΤΟΣ ΓΕΝ.ΕΠΙΚΑΡΤΩΤΗ					
																ΚΥΡΙΟΙ ΧΩΡΟΙ	ΒΟΗΘΗΤΙΚΟΙ ΧΩΡΟΙ														ΜΗΚΟΣ ΠΡΟΣΩΠΗΣ	ΕΤΟΣ ΚΑΤΑΣΚΕΥΗΣ	ΕΙΔΟΣ ΔΙΚΑΙΩΜΑΤΟΣ	ΠΟΣΟΣΤΟ ΣΥΝΔΙΟΙΚΤΗΣΙΑΣ	ΕΤΟΣ ΓΕΝ.ΕΠΙΚΑΡΤΩΤΗ
01094700239	ΛΕΥΚΑΔΟΣ	ΕΛΛΟΜΕΝΟΥ	ΕΛΛΟΜΕΝΟΥ - ΦΤΕΡΝΟΥ	ΕΝΤΟΣ ΟΙΚΙΣΜΟΥ ( ΔΗΜΟΤΙΚΟ ΣΧΟΛΕΙΟ)	31084						2	10			109,90		1950	1	100,00000	813,49	1	100,00000	09,90	ΟΧΙ											
01094699565	ΛΕΥΚΑΔΟΣ	ΕΛΛΟΜΕΝΟΥ	ΕΛΛΟΜΕΝΟΥ - ΝΥΔΡΙΟΥ - ΡΑΧΗ	ΕΝΤΟΣ ΟΙΚΙΣΜΟΥ ( ΔΗΜΟΤΙΚΟ ΣΧΟΛΕΙΟ)	31084						2	10			105,00		1950	1	100,00000	2.358,00	1	100,00000	05,00	ΟΧΙ											
01094699750	ΛΕΥΚΑΔΟΣ	ΕΛΛΟΜΕΝΟΥ	ΕΛΛΟΜΕΝΟΥ - ΠΛΑΤΥΣΤΟΜΩΝ - ΠΕΡΙΓΙΑΛΙ	ΕΝΤΟΣ ΟΙΚΙΣΜΟΥ ( ΔΗΜΟΤΙΚΟ ΣΧΟΛΕΙΟ)	31084						2	10			133,00		1950	1	100,00000	652,00	1	100,00000	33,00	ΟΧΙ											
01094700300	ΛΕΥΚΑΔΟΣ	ΕΛΛΟΜΕΝΟΥ	ΕΛΛΟΜΕΝΟΥ - ΠΟΡΟΥ	ΕΝΤΟΣ ΟΙΚΙΣΜΟΥ ( ΚΟΙΝΟΤΙΚΟ ΓΡΑΦΕΙΟ)	31084						2				40,00		1950	1	100,00000	40,00	1	100,00000	0,00	ΟΧΙ											
01094699240	ΛΕΥΚΑΔΟΣ	ΕΛΛΟΜΕΝΟΥ	ΕΛΛΟΜΕΝΟΥ - ΝΥΔΡΙΟΥ	ΠΡΟΒΛΑΡΠΟΜΕΝΟ ΑΝΑΨΥΚΤΗΡΙΟ	31084						2									30,00	1	100,00000		ΟΧΙ											
01094699493	ΛΕΥΚΑΔΟΣ	ΕΛΛΟΜΕΝΟΥ	ΕΛΛΟΜΕΝΟΥ - ΝΕΟΧΩΡΙΟΥ	ΕΝΤΟΣ ΟΙΚΙΣΜΟΥ (ΚΟΙΝΟΤΙΚΟ ΓΡΑΦΕΙΟ)	31084						2				20,00		1950	1	100,00000	20,00	1	100,00000	0,00	ΟΧΙ											
01094700343	ΛΕΥΚΑΔΟΣ	ΕΛΛΟΜΕΝΟΥ	ΕΛΛΟΜΕΝΟΥ - ΝΥΔΡΙΟΥ	ΝΕΟ ΔΗΜΟΤΙΚΟ	31084						2	10			2.500,00		2000	1	100,00000	6.360,00	1	100,00000	2.500,00	ΟΧΙ											
01094700175	ΛΕΥΚΑΔΟΣ	ΕΛΛΟΜΕΝΟΥ	ΕΛΛΟΜΕΝΟΥ - ΝΥΔΡΙΟΥ	ΝΕΟ ΓΥΜΝΑΣΙΟ ΛΥΚΕΙΟ	31084						2	10			2.500,00		2000	1	100,00000	4.998,00	1	100,00000	2.500,00	ΟΧΙ											
01094700714	ΛΕΥΚΑΔΟΣ	ΕΛΛΟΜΕΝΟΥ	ΕΛΛΟΜΕΝΟΥ - ΝΥΔΡΙΟΥ	ΚΑΡΦΑΚΙ							2									1.501,00	1	100,00000		ΟΧΙ											
01094699880	ΛΕΥΚΑΔΟΣ	ΕΛΛΟΜΕΝΟΥ	ΕΛΛΟΜΕΝΟΥ - ΝΥΔΡΙΟΥ	ΜΠΡΟΥΖΙ							2									500,00	1	100,00000		ΟΧΙ											
01094700220	ΛΕΥΚΑΔΟΣ		ΕΛΛΟΜΕΝΟΥ - ΚΑΤΩΧΩΡΙΟΥ	ΑΣΤΙΚΗ	31084						2									1.202,35	1	100,00000		ΟΧΙ											
01094700044	ΛΕΥΚΑΔΟΣ	ΕΛΛΟΜΕΝΟΥ	ΕΛΛΟΜΕΝΟΥ - ΒΛΥΧΟΥ	ΜΟΝΤΕΛΟΔΡΟΜΙΟ	31084						2									2.000,00	1	100,00000		ΟΧΙ											
01094700765	ΛΕΥΚΑΔΟΣ	ΕΛΛΟΜΕΝΟΥ	ΕΛΛΟΜΕΝΟΥ - ΒΛΥΧΟΥ	ΕΝΤΟΣ ΟΙΚΙΣΜΟΥ ( ΔΗΜΟΤΙΚΟ ΣΧΟΛΕΙΟ)	31084						2	10			168,63		1960	1	100,00000	1.415,03	1	100,00000	68,63	ΟΧΙ											
01094699400	ΛΕΥΚΑΔΟΣ	ΕΛΛΟΜΕΝΟΥ	ΕΛΛΟΜΕΝΟΥ - ΒΛΥΧΟΥ	ΕΝΤΟΣ ΟΙΚΙΣΜΟΥ ( ΑΣΤΥΝΟΜΙΑ)	31084						2				120,00		1960	1	100,00000	240,00	1	100,00000	40,00	ΟΧΙ											



Επιχειρησιακός Σχεδιασμός Α΄ Φάση Δήμου Λευκάδας 2020-2023

010946 99215	ΛΕΥΚΑΔΟΣ	ΕΛΛΟΜΕΝΟΥ	ΕΛΛΟΜΕΝΟΥ - ΒΛΥΧΟΥ	ΕΝΤΟΣ ΟΙΚΙΣΜΟΥ (ΚΕΠ-ΠΑΙΔΙΚΟΣ ΚΛΠ)	31084															2	3	1	260,00					1990	1	100,00000	1.262,97		1	100,00000	260,00	ΟΧΙ																																	
010946 99653	ΛΕΥΚΑΔΟΣ	ΕΛΛΟΜΕΝΟΥ	ΕΛΛΟΜΕΝΟΥ - ΠΛΑΤΥΣΤΟΜΩΝ - ΠΕΡΙΓΙΑΛΙ	ΕΝΤΟΣ ΟΙΚΙΣΜΟΥ (ΚΑΤΑΣΚΗΝΩΣΗ)	31084																												1	100,00000		ΟΧΙ																																	
010947 00191	ΛΕΥΚΑΔΟΣ	ΕΛΛΟΜΕΝΟΥ	ΕΛΛΟΜΕΝΟΥ - ΠΛΑΤΥΣΤΟΜΩΝ - ΠΕΡΙΓΙΑΛΙ	ΚΑΤΑΣΚΗΝΩΣΕΙΣ ΠΑΣΑ	31084																														1	100,00000	861,00	ΟΧΙ																															
010947 00010	ΛΕΥΚΑΔΟΣ	ΚΑΡΥΑΣ	ΚΑΡΥΑΣ	ΕΝΤΟΣ ΟΙΚΙΣΜΟΥ (ΠΛΗΣΤΑΡΙΟ)	31080																															1	100,00000	15,00	ΟΧΙ																														
010947 00626	ΛΕΥΚΑΔΟΣ	ΚΑΡΥΑΣ	ΚΑΡΥΑΣ - ΠΗΓΑΔΗΣΑΝΩΝ	ΕΝΤΟΣ ΟΙΚΙΣΜΟΥ (ΚΟΙΝΟΤΙΚΟ ΓΡΑΦΕΙΟ)	31080																																1	100,00000	100,00	ΟΧΙ																													
010947 00685	ΛΕΥΚΑΔΟΣ	ΚΑΡΥΑΣ	ΚΑΡΥΑΣ - ΕΓΚΛΟΥΒΗΣ - ΑΜΜΟΚΑΜΠΟΣ	ΕΝΤΟΣ ΟΙΚΙΣΜΟΥ (ΚΟΙΝΟΤΙΚΟ ΓΡΑΦΕΙΟ)	31080																																	1	100,00000	172,00	ΟΧΙ																												
010947 00431	ΛΕΥΚΑΔΟΣ	ΚΑΡΥΑΣ	ΚΑΡΥΑΣ - ΕΓΚΛΟΥΒΗΣ	ΕΝΤΟΣ ΟΙΚΙΣΜΟΥ (ΚΟΙΝΟΤΙΚΟ ΓΡΑΦΕΙΟ)	31080																																		1	100,00000	172,00	ΟΧΙ																											
ΑΡΙΘΜΟΣ ΤΑΥΤΟΤΗΤΑΣ ΑΚΙΝΗΤΟΥ (*)	Κ.Α.Ε.Κ. / Κωδ. ακινήτου	ΔΙΕΥΘΥΝΣΗ ΑΚΙΝΗΤΟΥ										ΥΠΟΛΟΙΠΟΙ ΔΡΟΜΟΙ ΟΙΚΟΔΟΜΙΚΟΥ ΤΕΤΡΑΓΩΝΟΥ ΠΡΟΣΩΠΕΙΣ										ΚΤΙΣΜΑ								ΟΙΚΟΠΕΔΟ																																							
		ΝΟΜΟΣ	ΔΗΜΟΣ ή ΚΟΙΝΟΤΗΤΑ	ΔΗΜΟΤΙΚΟ ΚΟΙΝΟΤΙΚΟ ΔΙΑΜΕΡΙΣΜΑ	ΟΔΟΣ ΑΡΙΘΜΟΣ	Τ.Κ.	Π	ΟΔΟΣ	Π	ΟΔΟΣ	Π	ΟΔΟΣ	Π	ΠΛΗΘΟΣ ΠΡΟΣΩΠΩΝ	ΑΡΙΘΜΟΣ ΟΙΚΟΔΟ- ΜΙΚΟΥ ΤΕΤΡΑΓΩΝΟΥ	ΕΝΔΕΙΞΗ ΑΠΑΡ	ΚΑΤΗΓΟΡΙΑ ΑΚΙΝΗΤΟΥ	ΕΙΔΙΚΩΝ ΣΥΝΘΗΚΩΝ	ΟΡΟΦΟΣ	ΕΠΙΦΑΝΕΙΑ		ΜΗΚΟΣ ΠΡΟΣΩΠΗΣ	ΕΤΟΣ ΚΑΤΑΣΚΕΥΗΣ	ΕΙΔΟΣ ΔΙΚΑΙΩΜΑΤΟΣ	ΠΟΣΟΣΤΟ ΣΥΝΙΔΙΟΚΤΗΣΙΑΣ	ΕΤΟΣ ΓΕΝΕΠΙΚΑΡΤΩΤΗ	ΕΠΙΦΑΝΕΙΑ	ΜΗΚΟΣ ΠΡΟΣΩΠΗΣ	ΕΙΔΟΣ ΔΙΚΑΙΩΜΑΤΟΣ	ΠΟΣΟΣΤΟ ΣΥΝΙΔΙΟΚΤΗΣΙΑΣ	ΕΤΟΣ ΓΕΝΕΠΙΚΑΡΤΩΤΗ	ΣΥΝΟΛΙΚΗ ΕΠΙΦΑΝΕΙΑ ΚΤΙΣΜΑΤΩΝ ΣΤΟ ΟΙΚΟΠΕΔΟ	ΗΛΕΚΤΡΟΔΟΤΟΥΜΕΝΟ	ΑΡΙΘΜΟΣ ΠΑΡΟΧΗΣ ΗΛΕΚΤΡΙΚΟΥ ΕΡΓΟΥ ΤΑΞΙΑΚΟΥ ΡΕΥΜΑΤΟΣ	ΕΙΔΙΚΗ ΚΑΤΗΓΟΡΙΑ	ΧΡΗΣΗ ΚΤΙΣΜΑΤΟΣ/ΟΙΚΟΠΕΔΟΥ																																	
																				ΚΥΡΙΟΙ ΧΩΡΟΙ	ΒΟΗΘΗΤΙΚΟΙ ΧΩΡΟΙ																																																
010947 00204	ΛΕΥΚΑΔΟΣ	ΚΑΡΥΑΣ	ΚΑΡΥΑΣ	ΕΝΤΟΣ ΟΙΚΙΣΜΟΥ ( ΧΩΡΟΣ ΣΤΑΘΜΕΥΣΗΣ)	31080																																				2	6	0	810,45					2000	1	100,00000	1.840,99		1	100,00000	810,45	ΟΧΙ												
010946 99821	ΛΕΥΚΑΔΟΣ	ΚΑΡΥΑΣ	ΚΑΡΥΑΣ	ΕΝΤΟΣ ΟΙΚΙΣΜΟΥ ( ΑΣΤΥΝΟΜΙΑ)	31080																																							2	3	0	80,00					1980	1	100,00000	1.185,00		1	100,00000	80,00	ΟΧΙ									
010947 00394	ΛΕΥΚΑΔΟΣ	ΚΑΡΥΑΣ	ΚΑΡΥΑΣ	ΕΝΤΟΣ ΟΙΚΙΣΜΟΥ (ΚΤΙΡΙΟ ΓΛΕΝΗ)	31080																																								2	12	1	160,00					1950	1	100,00000	207,00		1	100,00000	160,00	ΟΧΙ								
010946 99661	ΛΕΥΚΑΔΟΣ		ΚΑΡΥΑΣ	ΕΝΤΟΣ ΟΙΚΙΣΜΟΥ (ΔΗΜΑΡΧΕΙΟ)	31080																																										2	3	1	500,00					1990	1	100,00000	1.231,00		1	100,00000	500,00	ΟΧΙ						
010947 00597	ΛΕΥΚΑΔΟΣ	ΚΑΡΥΑΣ	ΚΑΡΥΑΣ	ΕΝΤΟΣ ΟΙΚΙΣΜΟΥ ( ΔΗΜΟΤΙΚΟ ΣΧΟΛΕΙΟ)	31080																																										2	10	1	600,00					1950	1	100,00000	1.357,00		1	100,00000	600,00	ΟΧΙ						
010946 99856	ΛΕΥΚΑΔΟΣ	ΚΑΡΥΑΣ	ΚΑΡΥΑΣ	ΕΝΤΟΣ ΟΙΚΙΣΜΟΥ (ΓΥΜΝΑΣΙΟ- ΛΥΚΕΙΟ)	31080																																												2	10	1	1.600,00					1970	1	100,00000	4.791,00		1	100,00000	1.600,00	ΟΧΙ				



010947 00706		ΛΕΥΚΑΔΟΣ	ΚΑΡΥΑΣ	ΚΑΡΥΑΣ - ΠΗΓΑΔΗΣΑΝΩΝ	ΕΝΤΟΣ ΟΙΚΙΣΜΟΥ (ΔΗΜΟΤΙΚΟ ΣΧΟΛΕΙΟ)	31080										2	10		120,00			1970	1	100,00000	500,00		1	100,00000	20,00	ΟΧΙ			
010947 00108		ΛΕΥΚΑΔΟΣ	ΚΑΡΥΑΣ	ΚΑΡΥΑΣ - ΕΓΚΛΟΥΒΗΣ	ΕΝΤΟΣ ΟΙΚΙΣΜΟΥ (ΔΗΜΟΤΙΚΟ ΣΧΟΛΕΙΟ)	31080										2	10		185,00			1960	1	100,00000	459,14		1	100,00000	85,00	ΟΧΙ			
010946 99389		ΛΕΥΚΑΔΟΣ	ΚΑΡΥΑΣ	ΚΑΡΥΑΣ	ΕΝΤΟΣ ΟΙΚΙΣΜΟΥ (ΔΕΞΑΜΕΝΗ)	31080										2	12		160,00			1980	1	100,00000	2.013,00		1	100,00000	60,00	ΟΧΙ			
010946 99397		ΛΕΥΚΑΔΟΣ	ΚΑΡΥΑΣ	ΚΑΡΥΑΣ	ΛΑΥΡΑΝΟΥ	31080										2									100,00		1	100,00000		ΟΧΙ			
010946 99426		ΛΕΥΚΑΔΟΣ	ΚΑΡΥΑΣ	ΚΑΡΥΑΣ - ΠΗΓΑΔΗΣΑΝΩΝ	ΑΛΩΝΑΚΙ	31080										2									40,00		1	100,00000		ΟΧΙ			
010947 00335		ΛΕΥΚΑΔΟΣ	ΣΦΑΚΙΩΤΩΝ	ΣΦΑΚΙΩΤΩΝ - ΛΑΖΑΡΑΤΩΝ	ΕΝΤΟΣ ΟΙΚΙΣΜΟΥ	31080										2									1.544,00		1	100,00000		ΟΧΙ			
010947 00423		ΛΕΥΚΑΔΟΣ	ΣΦΑΚΙΩΤΩΝ	ΣΦΑΚΙΩΤΩΝ - ΛΑΖΑΡΑΤΩΝ	ΕΝΤΟΣ ΟΙΚΙΣΜΟΥ	31080										2									700,00		1	100,00000		ΟΧΙ			
010947 00861		ΛΕΥΚΑΔΟΣ	ΣΦΑΚΙΩΤΩΝ	ΣΦΑΚΙΩΤΩΝ - ΕΞΑΝΘΕΙΑΣ	ΓΗΠΕΔΟ ΜΠΑΣΚΕΤ ΕΝΤΟΣ ΟΙΚΙΣΜΟΥ	31080										2									500,00		1	100,00000		ΟΧΙ			
010947 00087		ΛΕΥΚΑΔΟΣ	ΣΦΑΚΙΩΤΩΝ	ΣΦΑΚΙΩΤΩΝ - ΣΠΑΝΟΧΩΡΙΟΥ	ΕΝΤΟΣ ΟΙΚΙΣΜΟΥ	31080										2									300,00		1	100,00000		ΟΧΙ			
010947 00415	340370 201067	ΛΕΥΚΑΔΟΣ	ΛΕΥΚΑΔΟΣ	ΛΕΥΚΑΔΟΣ - ΤΣΟΥΚΑΛΑΔΩΝ	ΕΛΛΑΙΟΤΡΙΒΕΙΟ	31082										2	12		150,00			1970	1	100,00000	240,00		1	100,00000	50,00	ΟΧΙ			
010946 99290	340370 302011	ΛΕΥΚΑΔΟΣ		ΛΕΥΚΑΔΟΣ - ΤΣΟΥΚΑΛΑΔΩΝ	ΗΡΩ	31100										2									329,00		1	100,00000		ΟΧΙ			
010946 99311	340370 404053	ΛΕΥΚΑΔΟΣ	ΛΕΥΚΑΔΟΣ	ΛΕΥΚΑΔΟΣ - ΤΣΟΥΚΑΛΑΔΩΝ		31100										2			133,34			1975	1	100,00000	208,00		1	100,00000		ΟΧΙ			
010947 00159		ΛΕΥΚΑΔΟΣ	ΛΕΥΚΑΔΟΣ	ΛΕΥΚΑΔΟΣ - ΤΣΟΥΚΑΛΑΔΩΝ	ΔΕΞΑΜΕΝΗ	31100										2									399,00		1	100,00000		ΟΧΙ			
ΑΡΙΘΜΟΣ ΤΑΥΤΟΤΗΤΑΣ ΑΚΙΝΗΤΟΥ (*)	Κ.Α.Ε.Κ. / Κωδ. ακινήτου	ΔΙΕΥΘΥΝΣΗ ΑΚΙΝΗΤΟΥ				ΥΠΟΛΟΙΠΟΙ ΔΡΟΜΟΙ ΟΙΚΟΔΟΜΙΚΟΥ ΤΕΤΡΑΓΩΝΟΥ ΠΡΟΣΩΠΕΙΣ				ΠΛΗΘΟΣ ΠΡΟΣΩΠΩΝ	ΑΡΙΘΜΟΣ ΟΙΚΟΔΟ-ΜΙΚΟΥ ΤΕΤΡΑΓΩΝΟΥ	ΕΝΔΕΙΞΗ ΑΓΡΑ	ΚΑΤΗΓΟΡΙΑ ΑΚΙΝΗΤΟΥ	ΕΙΔΙΚΗ ΣΥΜΦΩΚΩΝ	ΟΡΟΦΟΣ	ΚΤΙΣΜΑ						ΟΙΚΟΠΕΔΟ				ΣΥΝΟΛΙΚΗ ΕΠΙΦΑΝΕΙΑ ΚΤΙΣΜΑΤΩΝ ΣΤΟ ΟΙΚΟΠΕΔΟ	ΗΛΕΚΤΡΟΔΟΤΟΥΜΕΝΟ	ΑΡΙΘΜΟΣ ΠΑΡΟΧΗΣ ΗΛΕΚΤΡΙΚΟΥ ΕΡΓΟΥ ΔΙΑΚΟΥ ΡΕΥΜΑΤΟΣ	ΕΙΔΙΚΗ ΚΑΤΗΓΟΡΙΑ	ΧΡΗΣΗ ΚΤΙΣΜΑΤΟΣ/ΟΙΚΟΠΕΔΟΥ			
		ΝΟΜΟΣ	ΔΗΜΟΣ ή ΚΟΙΝΟΤΗΤΑ	ΔΗΜΟΤΙΚΟ ή ΚΟΙΝΟΤΙΚΟ ΔΙΑΜΕΡΙΣΜΑ	ΟΔΟΣ ή ΑΡΙΘΜΟΣ	Τ.Κ.	Π	ΟΔΟΣ	Π							ΟΔΟΣ	Π	ΟΔΟΣ	Π	ΕΠΙΦΑΝΕΙΑ	ΜΗΚΟΣ ΠΡΟΣΩΠΗΣ	ΕΤΟΣ ΚΑΤΑΣΚΕΥΗΣ	ΕΙΔΟΣ ΔΙΚΑΙΩΜΑΤΟΣ	ΠΟΣΟΣΤΟ ΣΥΝΔΙΟΚΤΗΣΙΑΣ	ΕΤΟΣ ΓΕΝΕΠΙΚΑΡΤΙΩΤΗ						ΕΠΙΦΑΝΕΙΑ	ΜΗΚΟΣ ΠΡΟΣΩΠΗΣ	ΕΙΔΟΣ ΔΙΚΑΙΩΜΑΤΟΣ
010947 00028		ΛΕΥΚΑΔΟΣ	ΛΕΥΚΑΔΟΣ	ΛΕΥΚΑΔΟΣ - ΤΣΟΥΚΑΛΑΔΩΝ	ΕΝΤΟΣ ΟΙΚΙΣΜΟΥ (ΓΙΑ ΛΑΟΓΡΑΦΙΚΟ)	31100										2									258,40		1	100,00000		ΟΧΙ			
010947 00167	340370 303023	ΛΕΥΚΑΔΟΣ	ΛΕΥΚΑΔΟΣ	ΛΕΥΚΑΔΟΣ - ΤΣΟΥΚΑΛΑΔΩΝ	ΕΝΤΟΣ ΟΙΚΙΣΜΟΥ (ΠΗΓΑΔΙ)	31100										2	12		5,00			1970	1	100,00000	40,00		1	100,00000	5,00	ΟΧΙ			
010946 99645	340220 523010	ΛΕΥΚΑΔΟΣ	ΛΕΥΚΑΔΟΣ	ΛΕΥΚΑΔΟΣ - ΚΑΤΟΥΝΗΣ	ΑΛΩΝΙΑ	31100										2									180,00		1	100,00000		ΟΧΙ			

010946 99813	340220 518060	ΛΕΥΚΑΔΟΣ	ΛΕΥΚΑΔΟΣ	ΛΕΥΚΑΔΟΣ - ΚΑΤΟΥΝΗΣ	ΑΓ.ΝΙΚΟΛΑΟΣ	31100							2						40,00			1950	1	100,00000		28,00		1	100,00000		40,00	ΟΧΙ						
010946 99670	340220 405083	ΛΕΥΚΑΔΟΣ	ΛΕΥΚΑΔΟΣ	ΛΕΥΚΑΔΟΣ - ΚΑΤΟΥΝΗΣ	ΒΑΛΛΑΡΙΑ	31100							2													11,00		1	100,00000			ΟΧΙ						
010946 99590	340220 615152	ΛΕΥΚΑΔΟΣ	ΛΕΥΚΑΔΟΣ	ΛΕΥΚΑΔΟΣ - ΚΑΤΟΥΝΗΣ	ΚΟΝΤΡΑ	31100							2													103,00		1	100,00000			ΟΧΙ						
010946 99784	340220 607037	ΛΕΥΚΑΔΟΣ	ΛΕΥΚΑΔΟΣ	ΛΕΥΚΑΔΟΣ - ΚΑΤΟΥΝΗΣ	ΚΟΝΤΡΑ	31100							2													185,00		1	100,00000			ΟΧΙ						
010946 99936	340220 501008	ΛΕΥΚΑΔΟΣ	ΛΕΥΚΑΔΟΣ	ΛΕΥΚΑΔΟΣ - ΚΑΤΟΥΝΗΣ	ΔΗΜΟΤΙΚΟ ΣΧΟΛΕΙΟ	31100							2	10					600,00			1970	1	100,00000		3.607,00		1	100,00000		600,00	ΟΧΙ						
010946 99629	340220 209100	ΛΕΥΚΑΔΟΣ	ΛΕΥΚΑΔΟΣ	ΛΕΥΚΑΔΟΣ - ΚΑΤΟΥΝΗΣ	ΛΥΓΙΑ	31100							2	12					30,00			1970	1	100,00000		21,00		1	100,00000		30,00	ΟΧΙ						
010947 00853	340220 701028	ΛΕΥΚΑΔΟΣ	ΛΕΥΚΑΔΟΣ	ΛΕΥΚΑΔΟΣ - ΚΑΤΟΥΝΗΣ	ΜΥΛΟΣ	31100							2													4.858,00		1	100,00000			ΟΧΙ						
010947 00570	340220 701028	ΛΕΥΚΑΔΟΣ	ΛΕΥΚΑΔΟΣ	ΛΕΥΚΑΔΟΣ - ΚΑΤΟΥΝΗΣ	ΜΥΛΟΣ	31100							2													4.858,00		1	100,00000			ΟΧΙ						
010947 00546		ΛΕΥΚΑΔΟΣ	ΛΕΥΚΑΔΟΣ	ΛΕΥΚΑΔΟΣ - ΚΑΤΟΥΝΗΣ	ΣΧΟΛΕΙΟ	31100							2	10					152,00			1970	1	100,00000		1.192,00		1	100,00000		152,00	ΟΧΙ						
010947 00183	340220 614046	ΛΕΥΚΑΔΟΣ	ΛΕΥΚΑΔΟΣ	ΛΕΥΚΑΔΟΣ - ΚΑΤΟΥΝΗΣ	ΚΑΤΟΥΝΑ	31100							2													243,00		1	100,00000			ΟΧΙ						
010946 99637	340199 988001	ΛΕΥΚΑΔΟΣ	ΛΕΥΚΑΔΟΣ	ΛΕΥΚΑΔΟΣ - ΚΑΡΙΩΤΩΝ	ΑΛΥΚΕΣ ΑΛΕΞΑΝΔΡΟΥ	31100							2													681.141, 00		1	100,00000			ΟΧΙ						
010947 00730		ΛΕΥΚΑΔΟΣ	ΛΕΥΚΑΔΟΣ	ΛΕΥΚΑΔΟΣ - ΚΑΡΙΩΤΩΝ	ΕΝΤΟΣ ΟΙΚΙΣΜΟΥ (ΚΟΙΝΟΤΙΚΟ ΓΡΑΦΕΙΟ)	31100							2						100,00			1970	1	100,00000		490,00		1	100,00000		100,00	ΟΧΙ						
010947 00802	340190 121017	ΛΕΥΚΑΔΟΣ	ΛΕΥΚΑΔΟΣ	ΛΕΥΚΑΔΟΣ - ΚΑΡΙΩΤΩΝ	ΓΗΠΕΔΟ ΜΠΑΣΚΕΤ ΒΟΛΕΥ	31100							2													1.265,00		1	100,00000			ΟΧΙ						
010946 99469	340190 111001	ΛΕΥΚΑΔΟΣ	ΛΕΥΚΑΔΟΣ	ΛΕΥΚΑΔΟΣ - ΚΑΡΙΩΤΩΝ	ΔΗΜΟΤΙΚΟ ΣΧΟΛΕΙΟ	31100							2	10					100,00			1970	1	100,00000		1.140,00		1	100,00000			ΟΧΙ						
010947 00036	340190 105014	ΛΕΥΚΑΔΟΣ	ΛΕΥΚΑΔΟΣ	ΛΕΥΚΑΔΟΣ - ΚΑΡΙΩΤΩΝ	ΗΡΩΟ ΠΕΣΟΝΤΩΝ	31100							2													172,00		1	100,00000			ΟΧΙ						
010946 99434		ΛΕΥΚΑΔΟΣ	ΛΕΥΚΑΔΟΣ	ΛΕΥΚΑΔΟΣ - ΚΑΛΑΜΙΤΣΙΟΥ	ΕΛΛΑΙΟΤΡΙΒΕΙΟ	31100							2													120,00		1	100,00000			ΟΧΙ						
010946 99450	340050 302029	ΛΕΥΚΑΔΟΣ	ΛΕΥΚΑΔΟΣ	ΛΕΥΚΑΔΟΣ - ΑΛΕΞΑΝΔΡΟΥ - ΝΙΚΙΑΝΑΣ	ΣΧΟΛΕΙΟ	31100							2	10					90,00			1970	1	100,00000		959,00		1	100,00000		90,00	ΟΧΙ						
<b>ΑΡΙΘΜΟΣ ΠΑΥΤΟΗΤΙΑΣ</b>	<b>Κ.Α.Ε.Κ. / Κωδ. ακινήτου</b>	<b>ΔΙΕΥΘΥΝΣΗ ΑΚΙΝΗΤΟΥ</b>					<b>ΥΠΟΛΟΙΠΟΙ ΔΡΟΜΟΙ ΟΙΚΟΔΟΜΙΚΟΥ ΤΕΤΡΑΓΩΝΟΥ ΠΡΟΣΩΠΕΙΣ</b>					<b>ΠΛΗΘΟΣ</b>	<b>ΑΡΙΘΜΟΣ</b>	<b>ΟΙΚΟΔΟ-</b>	<b>ΕΝΔΕΙΞΗ ΑΠΑ-</b>	<b>ΚΑΤΗΓΟΡΙΑ</b>	<b>ΕΙΔΙΚΩΝ</b>	<b>ΟΡΟ</b>	<b>ΚΤΙΣΜΑ</b>					<b>ΟΙΚΟΠΕΔΟ</b>					<b>ΣΥΝΟΛΙΚΗ</b>	<b>ΗΛΕΚΤΡΟΔΟΤΟ</b>	<b>ΑΡΙΘΜΟΣ</b>	<b>ΠΑΡΟΧΗΣ</b>	<b>ΗΛΕΚΤΡΙΚΟΥ/</b>	<b>ΕΙΔΙΚΗ</b>	<b>ΧΡΗΣΗ</b>			





Επιχειρησιακός Σχεδιασμός Α΄ Φάση Δήμου Λευκάδας 2020-2023

ΑΡΙΘΜΟΣ ΤΑΥΤΟΤΗΤΑΣ ΑΚΙΝΗΤΟΥ (*)	Κ.Α.Ε.Κ. / Κωδ. ακινήτου	ΔΙΕΥΘΥΝΣΗ ΑΚΙΝΗΤΟΥ				ΥΠΟΛΟΙΠΟΙ ΔΡΟΜΟΙ ΟΙΚΟΔΟΜΙΚΟΥ ΤΕΤΡΑΓΩΝΟΥ ΠΡΟΣΟΦΕΙΣ				ΠΛΗΘΟΣ ΠΡΟΣΟΦΕΩΝ	ΑΡΙΘΜΟΣ ΟΙΚΟΔΟ- ΜΙΚΟΥ ΤΕΤΡΑΓΩΝΟΥ	ΕΝΔΕΙΞΗ ΑΓΙΑΣ ΚΑΤΗΓΟΡΙΑ ΑΚΙΝΗΤΟΥ	ΕΙΔΙΚΩΝ ΣΥΜΦΩΝΩΝ	ΟΡΟΦΟΣ	ΚΤΙΣΜΑ				ΟΙΚΟΠΕΔΟ				ΣΥΝΟΛΙΚΗ ΕΠΙΦΑΝΕΙΑ ΚΤΙΣΜΑΤΩΝ ΣΤΟ ΟΙΚΟΠΕΔΟ	ΗΛΕΚΤΡΟΔΟΤΟΥΜΕΝΟ	ΑΡΙΘΜΟΣ ΠΑΡΟΧΗΣ ΗΛΕΚΤΡΙΚΟΥ/ΕΡΓΟΤΕΛΕΙΟΥ ΡΕΥΜΑΤΟΣ	ΕΙΔΙΚΗ ΚΑΤΗΓΟΡΙΑ ΧΡΗΣΗ ΚΤΙΣΜΑΤΟΣ/ΟΙΚΟΠΕΔΟΥ													
		ΝΟΜΟΣ	ΔΗΜΟΣ ή ΚΟΙΝΟΤΗΤΑ	ΔΗΜΟΤΙΚΟ ΚΟΙΝΟΤΙΚΟ ΔΙΑΜΕΡΙΣΜΑ	ΟΔΟΣ ή ΑΡΙΘΜΟΣ	Τ.Κ.	Π	ΟΔΟΣ	Π						ΟΔΟΣ	Π	ΟΔΟΣ	Π	ΕΠΙΦΑΝΕΙΑ		ΜΗΚΟΣ ΠΡΟΣΟΦΗΣ	ΕΤΟΣ ΚΑΤΑΣΚΕΥΗΣ					ΕΙΔΟΣ ΔΙΚΑΙΩΜΑΤΟΣ	ΠΟΣΟΣΤΟ ΣΥΝΔΙΟΚΤΗΣΙΑΣ	ΕΤΟΣ ΓΕΝΕΠΙΚΑΡΤΩΤΗ	ΕΠΙΦΑΝΕΙΑ	ΜΗΚΟΣ ΠΡΟΣΟΦΗΣ	ΕΙΔΟΣ ΔΙΚΑΙΩΜΑΤΟΣ	ΠΟΣΟΣΤΟ ΣΥΝΔΙΟΚΤΗΣΙΑΣ	ΕΤΟΣ ΓΕΝΕΠΙΚΑΡΤΩΤΗ					
																			ΚΥΡΙΟΙ ΧΩΡΟΙ	ΒΟΗΘΗΤΙΚΟΙ ΧΩΡΟΙ																			
010946 99872		ΛΕΥΚΑΔΟΣ	ΛΕΥΚΑΔΟΣ	ΛΕΥΚΑΔΟΣ - ΑΛΕΞΑΝΔΡΟΥ	ΑΛΕΞΑΝΔΡΟΣΡΑΧΗ ΣΤΕΡΝΑ ΔΕΞΑΜΕΝΗ							2	2		100,00			1965	1	100,00000													ΟΧΙ						
010947 00888	340050 305068	ΛΕΥΚΑΔΟΣ	ΛΕΥΚΑΔΟΣ	ΛΕΥΚΑΔΟΣ - ΑΛΕΞΑΝΔΡΟΥ	ΑΛΕΞΑΝΔΡΟΣ ΡΑΧΗ ΔΕΞΑΜΕΝΗ	31100						2	2		50,00			1965	1	100,00000														ΟΧΙ					
010947 01004	340051 403001	ΛΕΥΚΑΔΟΣ	ΛΕΥΚΑΔΟΣ	ΛΕΥΚΑΔΟΣ - ΑΛΕΞΑΝΔΡΟΥ	ΣΤΑΥΡΟΣ	31100						2	2		35,00			1965	1	100,00000		457,00		1	100,00000										ΟΧΙ				
010947 00917	340051 403054	ΛΕΥΚΑΔΟΣ	ΛΕΥΚΑΔΟΣ	ΛΕΥΚΑΔΟΣ - ΑΛΕΞΑΝΔΡΟΥ	ΕΝΤΟΣ ΟΙΚΙΣΜΟΥ ΣΤΑΥΡΟΣ							2										750,00		1	100,00000										ΟΧΙ				
010947 01039	340050 704023	ΛΕΥΚΑΔΟΣ		ΛΕΥΚΑΔΟΣ - ΑΛΕΞΑΝΔΡΟΥ	ΣΩΤΗΡΩ (ΔΕΞΑΜΕΝΗ)	31100						2	2		50,00			1965	1	100,00000															ΟΧΙ				
010947 00941	340060 413013	ΛΕΥΚΑΔΟΣ	ΛΕΥΚΑΔΟΣ	ΛΕΥΚΑΔΟΣ - ΑΠΟΛΠΑΙΝΗΣ	ΕΝΤΟΣ ΟΙΚΙΣΜΟΥ							2	2		60,00			1965	1	100,00000		469,00		1	100,00000		30,00								ΟΧΙ				
010947 00458		ΛΕΥΚΑΔΟΣ	ΛΕΥΚΑΔΟΣ	ΛΕΥΚΑΔΟΣ - ΑΠΟΛΠΑΙΝΗΣ	ΕΝΤΟΣ ΟΙΚΙΣΜΟΥ	31100						2	2		208,00			1965	1	100,00000		1.273,00		1	100,00000											ΟΧΙ			
010947 01100	340046 040200 4	ΛΕΥΚΑΔΟΣ	ΛΕΥΚΑΔΟΣ	ΛΕΥΚΑΔΟΣ - ΑΠΟΛΠΑΙΝΗΣ								2										2.567,00		1	100,00000											ΟΧΙ			
010947 01135		ΛΕΥΚΑΔΟΣ	ΛΕΥΚΑΔΟΣ	ΛΕΥΚΑΔΟΣ - ΑΠΟΛΠΑΙΝΗΣ	ΕΠΙ ΑΓΡΟΤΕΜΑΧΙΟΥ (ΡΑΧΗ)							2	2		50,00			1965	1	100,00000																ΟΧΙ			
010946 99864		ΛΕΥΚΑΔΟΣ	ΛΕΥΚΑΔΟΣ	ΛΕΥΚΑΔΟΣ - ΑΠΟΛΠΑΙΝΗΣ	ΜΕΓΑΛΗ ΒΡΥΣΗ (ΠΑΛΑΙΑ ΔΕΞΑΜΕΝΗ)							2	2		50,00			1965	1	100,00000																	ΟΧΙ		
010947 01178	340261 204036	ΛΕΥΚΑΔΟΣ	ΛΕΥΚΑΔΟΣ	ΛΕΥΚΑΔΟΣ	ΒΑΡΔΑΝΙΑ (ΑΝΤΛΙΟΣΤΑΣΙΟ)							2	2		45,00			1995	1	100,00000		959,00		1	100,00000												ΟΧΙ		
010946 99696	340060 603026	ΛΕΥΚΑΔΟΣ	ΛΕΥΚΑΔΟΣ	ΛΕΥΚΑΔΟΣ	ΜΕΓΑΛΗ ΒΡΥΣΗ (ΠΑΛΑΙΑ ΣΦΑΓΕΙΑ)							2	2		150,00			1950	1	100,00000		1.000,00		1	100,00000												ΟΧΙ		
010947 01063	340060 707028	ΛΕΥΚΑΔΟΣ	ΛΕΥΚΑΔΟΣ	ΛΕΥΚΑΔΟΣ								2	2		230,00			1990	1	100,00000																	ΟΧΙ		
010947 00976	340262 602020	ΛΕΥΚΑΔΟΣ	ΛΕΥΚΑΔΟΣ	ΛΕΥΚΑΔΟΣ	ΚΑΡΑΒΕΛΑ							2										4.543,00		1	100,00000												ΟΧΙ		
010947 01071	340262 003002	ΛΕΥΚΑΔΟΣ	ΛΕΥΚΑΔΟΣ	ΛΕΥΚΑΔΟΣ	ΑΝΩΝΥΜΟΣ 24		Χ	ΚΑΠΟΔΙΣΤΡΙΟΥ	ΝΑΥΑΡΧΟΥ ΦΙΛΑΝΔΡΟΥ	ΣΤΑΔΙΟΥ		51	1	0	200,00			1970	1	100,00000		789,00		1	100,00000												ΟΧΙ		

ΑΡΙΘΜΟΣ ΤΑΥΤΟΤΗΤΑΣ ΑΚΙΝΗΤΟΥ (*)	Κ.Α.Ε.Κ. / Κωδ. ακινήτου	ΔΙΕΥΘΥΝΣΗ ΑΚΙΝΗΤΟΥ				ΥΠΟΛΟΙΠΟΙ ΔΡΟΜΟΙ ΟΙΚΟΔΟΜΙΚΟΥ ΤΕΤΡΑΓΩΝΟΥ ΠΡΟΣΩΦΕΙΣ				ΠΛΗΘΟΣ ΠΡΟΣΩΠΩΝ	ΑΡΙΘΜΟΣ ΟΙΚΟΔΟΜΙΚΟΥ ΤΕΤΡΑΓΩΝΟΥ	ΕΝΔΕΙΞΗ ΑΠΑΡΑΚΑΤΗΓΟΡΙΑ ΑΚΙΝΗΤΟΥ	ΕΙΔΙΚΩΝ ΣΥΝΘΗΚΩΝ ΟΡΟΦΟΣ	ΚΤΙΣΜΑ						ΟΙΚΟΠΕΔΟ																			
		ΝΟΜΟΣ	ΔΗΜΟΣ ή ΚΟΙΝΟΤΗΤΑ	ΔΗΜΟΤΙΚΟ ή ΚΟΙΝΟΤΙΚΟ ΔΙΑΜΕΡΙΣΜΑ	ΟΔΟΣ ή ΑΡΙΘΜΟΣ	Τ.Κ.	Π	ΟΔΟΣ	Π					ΟΔΟΣ	Π	ΟΔΟΣ	Π	ΕΠΙΦΑΝΕΙΑ		ΜΗΚΟΣ ΠΡΟΣΩΦΗΣ	ΕΤΟΣ ΚΑΤΑΣΚΕΥΗΣ	ΕΙΔΟΣ ΔΙΚΑΙΩΜΑΤΟΣ	ΠΟΣΟΣΤΟ ΣΥΝΔΙΟΚΤΗΣΙΑΣ	ΕΤΟΣ ΓΕΝ.ΕΠΙΚΑΡΠΩΤΗ	ΕΠΙΦΑΝΕΙΑ	ΜΗΚΟΣ ΠΡΟΣΩΦΗΣ	ΕΙΔΟΣ ΔΙΚΑΙΩΜΑΤΟΣ	ΠΟΣΟΣΤΟ ΣΥΝΔΙΟΚΤΗΣΙΑΣ	ΕΤΟΣ ΓΕΝ.ΕΠΙΚΑΡΠΩΤΗ	ΣΥΝΟΛΙΚΗ ΕΠΙΦΑΝΕΙΑ ΚΤΙΣΜΑΤΩΝ ΣΤΟ ΟΙΚΟΠΕΔΟ	ΗΛΕΚΤΡΟΔΟΤΟΥΜΕΝΟ	ΑΡΙΘΜΟΣ ΠΑΡΟΧΗΣ ΗΛΕΚΤΡΙΚΟΥ ΕΡΓΟΥ ΤΣΕΣΙΑΚΟΥ ΡΕΥΜΑΤΟΣ	ΕΙΔΙΚΗ ΚΑΤΗΓΟΡΙΑ ΧΡΗΣΗ ΚΤΙΣΜΑΤΟΣ/ΟΙΚΟΠΕΔΟΥ						
010947 01080		ΛΕΥΚΑΔΟΣ	ΛΕΥΚΑΔΟΣ	ΛΕΥΚΑΔΟΣ	ΑΜΑΞΙΚΗΣ		Χ	ΓΙΑΝΝΟΥΛΑΤΟΥ Δ.	ΟΡΦΕΩΣ	ΦΡΥΝΗΣ					1					137,00		1	100,00000								ΟΧΙ								
010946 99522	340260 202001	ΛΕΥΚΑΔΟΣ	ΛΕΥΚΑΔΟΣ	ΛΕΥΚΑΔΟΣ	ΑΝΩΝΥΜΟΣ		Χ	ΓΙΑΝΝΟΥΛΑΤΟΥ Δ.	ΣΕΒΡΑΙΩΝ	ΣΙΚΕΛΙΑΝΟΥ Α.				1	0			60,00		1980	1	100,00000										ΟΧΙ							
010947 00440	340260 103001	ΛΕΥΚΑΔΟΣ	ΛΕΥΚΑΔΟΣ	ΛΕΥΚΑΔΟΣ	ΠΑΙΔΙΚΟΣ ΣΤΑΘΜΟΣ (ΑΝΩΝΥΜΟΣ 26)		Χ	ΒΑΛΑΩΡΙΤΗ Α.	ΖΑΜΠΕΛΙΟΥ Ν.	ΠΕΦΑΝΕΡΩΜΕΝΗΣ				1	0			1.102,00		1950	1	100,00000										1.102,00	ΟΧΙ						
010947 01160	340260 201001	ΛΕΥΚΑΔΟΣ	ΛΕΥΚΑΔΟΣ	ΛΕΥΚΑΔΟΣ	ΒΡΕΦΟΝΗΠΙΑΚΟΣ ΣΤΑΘΜΟΣ (ΑΝΩΝΥΜΟΣ)		Χ	ΒΑΛΑΩΡΙΤΗ Ι.	ΓΙΑΝΝΟΥΛΑΤΟΥ Δ.	8ΗΣ ΜΕΡΑΡΧΙΑΣ				1	0			200,00		1980	1	100,00000											ΟΧΙ						
010947 01119	340260 106001	ΛΕΥΚΑΔΟΣ	ΛΕΥΚΑΔΟΣ	ΛΕΥΚΑΔΟΣ	ΤΕΤΑΡΤΟ ΔΗΜΟΤΙΚΟ (ΖΑΜΠΕΛΗ Ε.)		Χ	ΖΑΜΠΕΛΙΟΥ Ν.	ΜΗΤΡΟΠΟΛΕΩΣ	ΠΕΦΑΝΕΡΩΜΕΝΗΣ				1	0			650,00		1950	1	100,00000											ΟΧΙ						
010947 01127	340262 402001	ΛΕΥΚΑΔΟΣ	ΛΕΥΚΑΔΟΣ	ΛΕΥΚΑΔΟΣ	ΑΝΩΝΥΜΟΣ 31		Χ	ΔΡΟΜΟΣ ΓΥΡΑΣ						297	1	0			2.400,00	2.800,00	1970	1	100,00000										5.200,00	ΟΧΙ					
010947 00757	340262 804001	ΛΕΥΚΑΔΟΣ	ΛΕΥΚΑΔΟΣ	ΛΕΥΚΑΔΟΣ	ΑΝΩΝΥΜΟΣ 24		Χ	ΚΑΠΟΔΙΣΤΡΙΟΥ	ΝΑΥΑΡΧΟΥ ΦΙΛΑΝΔΡΟΥ	ΣΤΑΔΙΟΥ				51	1	0			1.704,00		1950	1	100,00000											ΟΧΙ					
010947 01098	340260 303016	ΛΕΥΚΑΔΟΣ	ΛΕΥΚΑΔΟΣ	ΛΕΥΚΑΔΟΣ	ΒΕΡΟΙΩΤΗ		Χ	ΚΥΠΡΟΥ	ΛΟΧ. ΡΟΝΤΟΓΙΑΝΝΗ	ΦΙΛΑΡΜΟΝΙΚΗΣ																							570,00	ΟΧΙ					
010946 99979		ΛΕΥΚΑΔΟΣ	ΚΑΡΥΑΣ	ΚΑΡΥΑΣ	ΑΠΟΛΛΩΝ									2	2				306,00		1960	1	100,00000										06,00	ΟΧΙ					
010947 00837		ΛΕΥΚΑΔΟΣ	ΛΕΥΚΑΔΟΣ	ΛΕΥΚΑΔΟΣ - ΑΓΙΟΥ ΝΙΚΗΤΑ	ΕΝΤΟΣ ΟΙΚΙΣΜΟΥ									2																				98,00	ΟΧΙ				
010946 99830		ΛΕΥΚΑΔΟΣ	ΚΑΛΑΜΟΥ	ΚΑΛΑΜΟΥ	ΕΝΤΟΣ ΟΙΚΙΣΜΟΥ									2					300,00		1980	1	100,00000											00,00	ΟΧΙ				
010947 00650		ΛΕΥΚΑΔΟΣ	ΚΑΛΑΜΟΥ	ΚΑΛΑΜΟΥ	ΕΝΤΟΣ ΟΙΚΙΣΜΟΥ									2	0				193,00		1985	1	100,00000													ΟΧΙ			
010946 99581		ΛΕΥΚΑΔΟΣ	ΚΑΛΑΜΟΥ	ΚΑΛΑΜΟΥ										2	2				160,00		1985	1	100,00000													ΟΧΙ			
010947 00992		ΠΕΙΡΑΙΩΣ (ΝΟΜΑΡΧΙΑ)		ΠΕΙΡΑΙΩΣ	ΒΑΣ ΣΟΦΙΑΣ ΤΣΑΜΑΔΟΥ									2					75,00		1960	1	100,00000													ΟΧΙ			
010947 01186		ΛΕΥΚΑΔΟΣ	ΛΕΥΚΑΔΟΣ	ΛΕΥΚΑΔΟΣ	ΑΝΩΝΥΜΟΣ 28		Χ							302	1	2			500,00		1975	1	100,00000														ΟΧΙ		

010947 00255	ΛΕΥΚΑΔΟΣ	ΛΕΥΚΑΔΟΣ	ΛΕΥΚΑΔΟΣ	ΠΝΕΥΜΑΤΙΚΟΚΕΝΤΡΟ						2					2.316,00			1990	1	100,00000												ΟΧΙ							
010947 00845	ΛΕΥΚΑΔΟΣ	ΛΕΥΚΑΔΟΣ	ΛΕΥΚΑΔΟΣ	ΑΝΩΝΥΜΟΣ 18	X	ΑΝΩΝΥΜΟΣ 21	ΑΝΩΝΥΜΟΣ 80	ΚΑΠΟΔΙΣΤΡΙΟΥ		1										19.532,0 0		1	100,00000		100,00						ΟΧΙ								
010947 00247	ΛΕΥΚΑΔΟΣ	ΛΕΥΚΑΔΟΣ	ΛΕΥΚΑΔΟΣ	ΑΝΩΝΥΜΟΣ	X	ΒΑΛΑΩΡΙΘΗ Ι.	ΜΑΡΙΝΟΥ Ι.	ΠΕΦΑΝΕΡΩΜΕ ΝΗΣ		1										1.905,00		1	100,00000									ΟΧΙ							
010946 99370	ΛΕΥΚΑΔΟΣ	ΛΕΥΚΑΔΟΣ	ΛΕΥΚΑΔΟΣ	ΒΕΡΟΙΩΤΗ	X	ΚΥΠΡΟΥ	ΛΟΧ. ΡΟΝΤΟΓΙΑΝΝΗ	ΦΙΛΑΡΜΟΝΙΚΗΣ		1	2				360,00			1980	1	100,00000		2.136,00		1	100,00000								ΟΧΙ						
010946 99717	ΛΕΥΚΑΔΟΣ	ΛΕΥΚΑΔΟΣ	ΛΕΥΚΑΔΟΣ	ΒΕΡΟΙΩΤΗ	X	ΚΥΠΡΟΥ	ΛΟΧ. ΡΟΝΤΟΓΙΑΝΝΗ	ΦΙΛΑΡΜΟΝΙΚΗΣ		1	2				300,00	00,00		1900	1	100,00000		176,00		1	100,00000								ΟΧΙ						
010946 99485	ΛΕΥΚΑΔΟΣ	ΛΕΥΚΑΔΟΣ	ΛΕΥΚΑΔΟΣ	ΒΕΡΟΙΩΤΗ	X	ΚΥΠΡΟΥ	ΣΚΙΑΔΑΡΕΣΗΝ.	ΦΙΛΑΡΜΟΝΙΚΗΣ		1	2				300,00			1930	1	100,00000		280,60		1	100,00000								ΟΧΙ						
010947 00140	ΛΕΥΚΑΔΟΣ	ΛΕΥΚΑΔΟΣ	ΛΕΥΚΑΔΟΣ	ΜΕΣΣΗΝΗ Γ.	X	ΠΟΛΙΤΗ Π.				1	2				660,00			1900	1	100,00000		756,00		1	100,00000								ΟΧΙ						
010946 99549	ΛΕΥΚΑΔΟΣ	ΛΕΥΚΑΔΟΣ	ΛΕΥΚΑΔΟΣ	ΜΑΡΙΝΟΥ Ι.	X	ΜΑΥΡΟΜΑΤΗ				1	2				800,00	00,00		1800	1	100,00000		417,00		1	100,00000								ΟΧΙ						
010947 00781	ΛΕΥΚΑΔΟΣ	ΛΕΥΚΑΔΟΣ	ΛΕΥΚΑΔΟΣ	ΑΝΩΝΥΜΟΣ 12	X	ΟΔΟΣ 1	ΟΔΟΣ 59	ΟΔΟΣ 60		424	1	10			2.600,00			1990	1	100,00000		4.200,00		1	100,00000								ΟΧΙ						
010946 99362	ΛΕΥΚΑΔΟΣ	ΛΕΥΚΑΔΟΣ	ΛΕΥΚΑΔΟΣ	ΑΝΩΝΥΜΟΣ 12	X	ΟΔΟΣ 37	ΟΔΟΣ 59			430	1	10			7.960,00			1995	1	100,00000		10.126,0 0		1	100,00000								ΟΧΙ						
010947 00001	ΛΕΥΚΑΔΟΣ	ΛΕΥΚΑΔΟΣ	ΛΕΥΚΑΔΟΣ	ΑΝΩΝΥΜΟΣ	X	ΑΝΩΝΥΜΟΣ 33	ΚΑΡΑΒΕΛΛΑ	ΟΔΟΣ 37		489	1	10			3.600,00			2005	1	100,00000		4.117,00		1	100,00000								ΟΧΙ						
010947 00829	ΛΕΥΚΑΔΟΣ	ΛΕΥΚΑΔΟΣ	ΛΕΥΚΑΔΟΣ	ΑΝΩΝΥΜΟΣ	X	ΑΡΑΚΛΕΙΩΤΗ	ΜΕΛΛΑ ΩΑΝΝΟΥ	ΠΑΝΤΟΚΡΑΤΟΡΟΣ			1										339,00		1	100,00000									ΟΧΙ						
ΑΡΙΘΜΟΣ ΓΑΥΤΟΤΗΤΑΣ ΑΚΙΝΗΤΟΥ (*)	Κ.Α.Ε.Κ. / Κωδ. ακινήτου	ΔΙΕΥΘΥΝΣΗ ΑΚΙΝΗΤΟΥ				ΥΠΟΛΟΙΠΟΙ ΔΡΟΜΟΙ ΟΙΚΟΔΟΜΙΚΟΥ ΤΕΤΡΑΓΩΝΟΥ ΠΡΟΣΩΦΕΙΣ								ΠΛΗΘΟΣ ΠΡΟΣΩΦΩΝ	ΑΡΙΘΜΟΣ ΟΙΚΟΔ- ΜΙΚΡΟΥ ΤΕΤΡΑΓΩΝΟΥ	ΕΝΔΕΙΞΗ ΑΓΛΑ	ΚΑΤΗΓΟΡΙΑ ΑΚΙΝΗΤΟΥ	ΕΙΔΙΚΩΝ ΣΥΝΘΗΚΩΝ	ΟΡΟΦΟΣ	ΚΤΙΣΜΑ					ΟΙΚΟΠΕΔΟ					ΕΠΙΦΑΝΕΙΑ	ΜΗΚΟΣ ΠΡΟΣΩΦΗΣ	ΕΙΔΟΣ ΔΙΚΑΙΩΜΑΤΟΣ	ΠΟΣΟΣΤΟ ΣΥΝΔΙΟΙΚΗΣΙΑΣ	ΕΤΟΣ ΓΕΝ.ΕΠΙΚΑΡΤΩΤΗ	ΣΥΝΟΛΙΚΗ ΕΠΙΦΑΝΕΙΑ ΚΤΙΣΜΑΤΩΝ ΣΤΟ ΟΙΚΟΠΕΔΟ	ΗΛΕΚΤΡΟΔΟΤΟΥΜΕΝΟ	ΑΡΙΘΜΟΣ ΠΑΡΟΧΗΣ ΗΛΕΚΤΡΙΚΟΥ ΕΡΓΟΥ ΒΙΑΚΟΥ ΡΕΥΜΑΤΟΣ	ΕΙΔΙΚΗ ΚΑΤΗΓΟΡΙΑ	ΧΡΗΣΗ ΚΤΙΣΜΑΤΟΣ/ΟΙΚΟΠΕΔΟΥ
		ΝΟΜΟΣ	ΔΗΜΟΣ ή ΚΟΙΝΟΤΗΤΑ	ΔΗΜΟΤΙΚΟ ΚΟΙΝΟΤΙΚΟ ΔΙΑΜΕΡΙΣΜΑ	ΟΔΟΣ ΑΡΙΘΜΟΣ	Τ.Κ.	Π	ΟΔΟΣ	Π	ΟΔΟΣ	Π	ΟΔΟΣ	Π							ΕΠΙΦΑΝΕΙΑ		ΕΠΙΦΑΝΕΙΑ	ΜΗΚΟΣ ΠΡΟΣΩΦΗΣ	ΕΙΔΟΣ ΔΙΚΑΙΩΜΑΤΟΣ	ΠΟΣΟΣΤΟ ΣΥΝΔΙΟΙΚΗΣΙΑΣ	ΕΤΟΣ ΓΕΝ.ΕΠΙΚΑΡΤΩΤΗ													
																				ΚΥΡΙΟΙ ΧΩΡΟΙ	ΒΟΗΘΗΤΙΚΟΙ ΧΩΡΟΙ						ΕΤΟΣ ΚΑΤΑΣΚΕΥΗΣ	ΕΙΔΟΣ ΔΙΚΑΙΩΜΑΤΟΣ	ΠΟΣΟΣΤΟ ΣΥΝΔΙΟΙΚΗΣΙΑΣ										
		ΕΠΙΦΑΝΕΙΑ	ΜΗΚΟΣ ΠΡΟΣΩΦΗΣ	ΕΙΔΟΣ ΔΙΚΑΙΩΜΑΤΟΣ	ΠΟΣΟΣΤΟ ΣΥΝΔΙΟΙΚΗΣΙΑΣ	ΕΤΟΣ ΓΕΝ.ΕΠΙΚΑΡΤΩΤΗ																																	



011125 92631	ΛΕΥΚΑΔΟΣ	ΛΕΥΚΑΔΟΣ	ΛΕΥΚΑΔΟΣ - ΑΓΙΟΥ ΝΙΚΗΤΑ											2	3	1	160,00			1980	1	100,00000	200,00		1	100,00000	160,00	ΟΧΙ					
010947 00950	ΛΕΥΚΑΔΟΣ	ΑΠΟΛΛΩΝΙΩΝ	ΑΠΟΛΛΩΝΙΩΝ - ΑΘΑΝΙΟΥ											2	10	1	300,00			1950	1	100,00000	660,00		1	100,00000		ΟΧΙ					
010947 01012	ΛΕΥΚΑΔΟΣ	ΑΠΟΛΛΩΝΙΩΝ	ΑΠΟΛΛΩΝΙΩΝ - ΔΡΑΓΑΝΟΥ											2	10	0	100,00			1960	1	100,00000	1.000,00		1	100,00000		ΟΧΙ					
010946 99506	ΛΕΥΚΑΔΟΣ	ΑΠΟΛΛΩΝΙΩΝ	ΑΠΟΛΛΩΝΙΩΝ - ΔΡΑΓΑΝΟΥ	ΠΕΛΑΓΙΑ ΜΙΧΕΛΑΤΑ										2	12	1	100,00			1900	1	100,00000	400,00		1	100,00000		ΟΧΙ					
011125 92658	ΛΕΥΚΑΔΟΣ	ΛΕΥΚΑΔΟΣ	ΛΕΥΚΑΔΟΣ - ΑΓΙΟΥ ΝΙΚΗΤΑ											2	3	1	80,00			1980	1	100,00000	200,00		1	100,00000	80,00	ΟΧΙ					
011125 92640	ΛΕΥΚΑΔΟΣ	ΣΦΑΚΙΩΤΩΝ	ΣΦΑΚΙΩΤΩΝ - ΕΞΑΝΘΕΙΑΣ											2	3	1	160,00			1980	1	100,00000	200,00		1	100,00000	160,00	ΟΧΙ					
010947 01047	ΛΕΥΚΑΔΟΣ	ΑΠΟΛΛΩΝΙΩΝ	ΑΠΟΛΛΩΝΙΩΝ - ΜΑΡΑΝΤΟΧΩΡΙΟΥ	ΟΙΚΙΑ ΦΛΟΓΑΙΤΩΝ										2	12	1	425,91			1800	1	100,00000	1.000,00		1	100,00000		ΟΧΙ					
010947 00810	ΛΕΥΚΑΔΟΣ	ΑΠΟΛΛΩΝΙΩΝ	ΑΠΟΛΛΩΝΙΩΝ - ΜΑΡΑΝΤΟΧΩΡΙΟΥ		31082									2	10	0	200,00			1950	1	100,00000	2.872,00		1	100,00000		ΟΧΙ					
010947 01055	ΛΕΥΚΑΔΟΣ	ΑΠΟΛΛΩΝΙΩΝ	ΑΠΟΛΛΩΝΙΩΝ - ΝΙΚΟΛΗ											2	10	0	82,50			1930	1	100,00000	310,50		1	100,00000		ΟΧΙ					
011509 17118	ΠΕΙΡΑΙΩΣ (ΝΟΜΑΡΧΙΑ)	ΠΕΙΡΑΙΩΣ	ΠΕΙΡΑΙΩΣ	ΤΣΑΜΑΔΟΥ 70 (ΤΣΑΜΑΔΟΥ)		Χ	ΛΑΜΠΡΑΚΗ ΓΡΗΓΟΡΙΟΥ	ΒΑΣΙΛΕΩΣ ΓΕΩΡΓΙΟΥ Α ΛΕΩΦΩΡΟΣ	ΑΝΔΡΟΥΤΣΟΥ ΟΔΥΣΣΕΩΣ					91	1	1	5	70,00			1972	1	100,00000					ΝΑΙ	602051253				
011857 31612	ΛΕΥΚΑΔΟΣ	ΑΠΟΛΛΩΝΙΩΝ	ΑΠΟΛΛΩΝΙΩΝ - ΣΥΒΡΟΥ	ΔΗΜΟΤΙΚΟ ΣΧΟΛΕΙΟ	31082									2	10	0	290,00	112,00		1960	1	100,00000	1.108,16		1	100,00000	402,00	ΟΧΙ					
012019 54905	ΠΕΙΡΑΙΩΣ (ΝΟΜΑΡΧΙΑ)	ΠΕΙΡΑΙΩΣ	ΠΕΙΡΑΙΩΣ	ΒΕΝΙΖΕΛΟΥ ΕΛΕΥΘΕΡΙΟΥ 121 (ΒΕΝΙΖΕΛΟΥ ΕΛΕΥΘΕΡΙΟΥ)		Χ	ΑΡΧΙΜΗΔΟΥΣ	ΝΕΣΤΟΡΟΣ	ΤΣΑΚΑΛΩΦ					146	1	1	0	48,00	2,50	1930	1	100,00000	69,88	5,70	1	50,00000		ΟΧΙ					
011857 36093	ΛΕΥΚΑΔΟΣ	ΛΕΥΚΑΔΟΣ	ΛΕΥΚΑΔΟΣ	ΟΔΟΣ 36	31100	Χ	ΟΔΟΣ 37	ΟΔΟΣ 56	ΟΔΟΣ 61					432	1	10	1	3.000,00			1995	1	100,00000	7.000,00		1	100,00000	3.000,00	ΟΧΙ				
012019 54892	ΠΕΙΡΑΙΩΣ (ΝΟΜΑΡΧΙΑ)	ΠΕΙΡΑΙΩΣ	ΠΕΙΡΑΙΩΣ	ΒΕΝΙΖΕΛΟΥ ΕΛΕΥΘΕΡΙΟΥ 121 (ΒΕΝΙΖΕΛΟΥ ΕΛΕΥΘΕΡΙΟΥ)		Χ	ΑΡΧΙΜΗΔΟΥΣ	ΝΕΣΤΟΡΟΣ	ΤΣΑΚΑΛΩΦ					146	1	1	0	52,00	3,20	1955	1	100,00000	69,88	5,70	1	50,00000		ΟΧΙ					
ΑΡΙΘΜΟΣ ΠΡΑΓΜΑΤΟΓΩΓΙΑΣ ΑΚΙΝΗΤΟΥ (*)	Κ.Α.Ε.Κ. / Κωδ. ακινήτου	ΔΙΕΥΘΥΝΣΗ ΑΚΙΝΗΤΟΥ					ΥΠΟΛΟΙΠΟΙ ΔΡΟΜΟΙ ΟΙΚΟΔΟΜΙΚΟΥ ΤΕΤΡΑΓΩΝΟΥ ΠΡΟΣΩΠΕΙΣ					ΠΛΗΘΟΣ ΠΡΟΣΩΠΩΝ ΑΡΙΘΜΟΣ ΟΙΚΟΔΟ- ΜΙΚΟΥ ΤΕΤΡΑΓΩΝΟΥ	ΕΝΔΕΙΞΗ ΑΠΛΑ ΚΑΤΗΓΟΡΙΑ ΑΚΙΝΗΤΟΥ	ΕΙΔΙΚΩΝ ΣΥΝΘΗΚΩΝ ΟΡΟΦΟΣ	ΚΤΙΣΜΑ						ΟΙΚΟΠΕΔΟ					ΗΛΕΚΤΡΟΔΟΤΟΥΜΕΝΟ	ΑΡΙΘΜΟΣ ΠΑΡΟΧΗΣ ΗΛΕΚΤΡΙΚΟΥ ΕΡΓΟΤΑΞΙΑΚΟΥ ΡΕΥΜΑΤΟΣ	ΕΙΔΙΚΗ ΚΑΤΗΓΟΡΙΑ	ΧΡΗΣΗ ΚΤΙΣΜΑΤΟΣ/ΟΙΚΟΠΕΔΟΥ				
		ΝΟΜΟΣ	ΔΗΜΟΣ ή ΚΟΙΝΟΤΗΤΑ	ΔΗΜΟΤΙΚΟ ή ΚΟΙΝΟΤΙΚΟ ΔΙΑΜΕΡΙΣΜΑ	ΟΔΟΣ ΑΡΙΘΜΟΣ	Τ.Κ.	Π	ΟΔΟΣ	Π	ΟΔΟΣ	Π				ΟΔΟΣ	Π	ΕΠΙΦΑΝΕΙΑ ΚΥΡΙΟΙ ΧΩΡΟΙ	ΒΟΗΘΗΤΙΚΟΙ ΧΩΡΟΙ	ΜΗΚΟΣ ΠΡΟΣΩΠΗΣ	ΕΤΟΣ ΚΑΤΑΣΚΕΥΗΣ	ΕΙΔΟΣ ΔΙΚΑΙΩΜΑΤΟΣ	ΠΟΣΟΣΤΟ ΣΥΝΔΙΟΚΤΗΣΙΑΣ	ΕΤΟΣ ΤΕΛ.ΕΠΙΚΑΡΠΩΤΗ	ΕΠΙΦΑΝΕΙΑ	ΜΗΚΟΣ ΠΡΟΣΩΠΗΣ					ΕΙΔΟΣ ΔΙΚΑΙΩΜΑΤΟΣ	ΠΟΣΟΣΤΟ ΣΥΝΔΙΟΚΤΗΣΙΑΣ	ΕΤΟΣ ΤΕΛ.ΕΠΙΚΑΡΠΩΤΗ	ΣΥΝΟΛΙΚΗ ΕΠΙΦΑΝΕΙΑ ΚΤΙΣΜΑΤΩΝ ΣΤΟ ΟΙΚΟΠΕΔΟ



Επιχειρησιακός Σχεδιασμός Α΄ Φάση Δήμου Λευκάδας 2020-2023

011865 80140		ΛΕΥΚΑΔΟΣ	ΣΦΑΚΙΩΤΩΝ	ΣΦΑΚΙΩΤΩΝ - ΔΡΥΜΩΝΟΣ	ΣΧΟΛΕΙΟ ΕΝΤΟΣ ΟΙΚΙΣΜΟΥ											2	10	0	120,00			1960	1	100,00000	760,00		1	100,00000			ΟΧΙ			1
011865 80107		ΛΕΥΚΑΔΟΣ	ΣΦΑΚΙΩΤΩΝ	ΣΦΑΚΙΩΤΩΝ - ΔΡΥΜΩΝΟΣ	ΔΕΞΑΜΕΝΗ ΕΝΤΟΣ ΟΙΚΙΣΜΟΥ											2	12	0	230,00			1980	1	100,00000	230,00		1	100,00000			ΟΧΙ			1
011865 80123		ΛΕΥΚΑΔΟΣ	ΣΦΑΚΙΩΤΩΝ	ΣΦΑΚΙΩΤΩΝ - ΔΡΥΜΩΝΟΣ	ΝΕΚΡΟΤΑΦΕΙΟ ΕΝΤΟΣ ΟΙΚΙΣΜΟΥ											2	4								2.582,00		1	100,00000			ΟΧΙ			1
011865 80131		ΛΕΥΚΑΔΟΣ	ΣΦΑΚΙΩΤΩΝ	ΣΦΑΚΙΩΤΩΝ - ΔΡΥΜΩΝΟΣ	ΑΙ ΛΙΑΣ ΕΝΤΟΣ ΟΙΚΙΣΜΟΥ											2	4								352,00		1	100,00000			ΟΧΙ			1
011865 80115		ΛΕΥΚΑΔΟΣ	ΣΦΑΚΙΩΤΩΝ	ΣΦΑΚΙΩΤΩΝ - ΔΡΥΜΩΝΟΣ	ΠΛΑΤΕΙΑ ΕΝΤΟΣ ΟΙΚΙΣΜΟΥ											2	4								101,88		1	100,00000			ΟΧΙ			1
011866 19420		ΛΕΥΚΑΔΟΣ	ΚΑΡΥΑΣ	ΚΑΡΥΑΣ - ΕΓΚΛΟΥΒΗΣ	ΝΕΚΡΟΤΑΦΕΙΟ	31080										2	4								1.606,89		1	100,00000			ΟΧΙ			1
011866 19403		ΛΕΥΚΑΔΟΣ		ΚΑΡΥΑΣ - ΕΓΚΛΟΥΒΗΣ	ΔΕΞΑΜΕΝΗ	31080										2	4								150,00		1	100,00000			ΟΧΙ			1
011866 19411		ΛΕΥΚΑΔΟΣ	ΚΑΡΥΑΣ	ΚΑΡΥΑΣ - ΕΓΚΛΟΥΒΗΣ	ΠΛΑΤΕΙΑ	31080										2	4								267,66		1	100,00000			ΟΧΙ			
011866 19390		ΛΕΥΚΑΔΟΣ	ΚΑΡΥΑΣ	ΚΑΡΥΑΣ - ΕΓΚΛΟΥΒΗΣ	ΠΛΑΤΕΙΑ ΑΓ ΧΑΡΑΛΑΜΠΟΥ	31080										2	4								38,25		1	100,00000			ΟΧΙ			1
011866 19382		ΛΕΥΚΑΔΟΣ	ΚΑΡΥΑΣ	ΚΑΡΥΑΣ - ΕΓΚΛΟΥΒΗΣ	ΚΟΥΦΟΡΑΣ											2	4								48,73		1	100,00000			ΟΧΙ			1
011939 17142		ΛΕΥΚΑΔΟΣ	ΛΕΥΚΑΔΟΣ	ΛΕΥΚΑΔΟΣ	ΑΝΩΝΥΜΟΣ 12	31100	X		ΟΔΟΣ 1		ΟΔΟΣ 59		ΟΔΟΣ 60		424	1	10	0	300,00			1990	1	100,00000	1.500,00		1	100,00000			ΟΧΙ			
011991 79451	340010 104003	ΛΕΥΚΑΔΟΣ	ΑΠΟΛΛΩΝΙΩΝ	ΑΠΟΛΛΩΝΙΩΝ - ΑΓΙΟΥ ΗΛΙΑ	ΚΟΙΝΟΤΙΚΟ ΓΡΑΦΕΙΟ	31082										2	12	0	84,00			1960	1	100,00000	130,00		1	100,00000	84,00		ΟΧΙ			1
011991 79478	340010 121002	ΛΕΥΚΑΔΟΣ	ΑΠΟΛΛΩΝΙΩΝ	ΑΠΟΛΛΩΝΙΩΝ - ΑΓΙΟΥ ΗΛΙΑ	ΠΛΑΤΕΙΑ ΑΠΕΝΑΝΤΙ ΚΟΙΝΟΤΗΤΑΣ	31082	X									2	4								134,00		1	100,00000			ΟΧΙ			1
011991 79427	340010 306401	ΛΕΥΚΑΔΟΣ	ΑΠΟΛΛΩΝΙΩΝ	ΑΠΟΛΛΩΝΙΩΝ - ΑΓΙΟΥ ΗΛΙΑ	ΑΛΑΝΑ ΠΛΑΚΟΣΤΡΩΤΟ	31082										2	4								543,00		1	100,00000			ΟΧΙ			1
011991 79419	340010 104004	ΛΕΥΚΑΔΟΣ	ΑΠΟΛΛΩΝΙΩΝ	ΑΠΟΛΛΩΝΙΩΝ - ΑΓΙΟΥ ΗΛΙΑ	ΜΙΚΡΗ ΠΛΑΤΕΙΑ	31082										2	4								130,00		1	100,00000			ΟΧΙ			1
011991 79443	340010 117001	ΛΕΥΚΑΔΟΣ	ΑΠΟΛΛΩΝΙΩΝ	ΑΠΟΛΛΩΝΙΩΝ - ΑΓΙΟΥ ΗΛΙΑ	ΣΧΟΛΕΙΟ	31082										2	12	0	160,00			1960	1	100,00000	894,00		1	100,00000	160,00		ΟΧΙ			1
011991 79486	340010 208426	ΛΕΥΚΑΔΟΣ	ΑΠΟΛΛΩΝΙΩΝ	ΑΠΟΛΛΩΝΙΩΝ - ΑΓΙΟΥ ΗΛΙΑ	ΟΙΚΟΠΕΔΟ ΣΧΟΛΕΙΟΥ	31082										2	4								560,00		1	100,00000			ΟΧΙ			1
011991 79507		ΛΕΥΚΑΔΟΣ	ΑΠΟΛΛΩΝΙΩΝ	ΑΠΟΛΛΩΝΙΩΝ - ΑΓΙΟΥ ΗΛΙΑ	ΚΟΛΥΜΠΟΣ	31082										2	4								536,00		1	100,00000			ΟΧΙ			1
011991 79494		ΛΕΥΚΑΔΟΣ	ΑΠΟΛΛΩΝΙΩΝ	ΑΠΟΛΛΩΝΙΩΝ - ΑΓΙΟΥ ΗΛΙΑ	ΣΤΕΡΝΑ	31082										2	4								210,00		1	100,00000			ΟΧΙ			1
011991 79460		ΛΕΥΚΑΔΟΣ	ΑΠΟΛΛΩΝΙΩΝ	ΑΠΟΛΛΩΝΙΩΝ - ΑΓΙΟΥ ΗΛΙΑ	ΠΙΓΑΔΙ	31082										2	4								20,00		1	100,00000			ΟΧΙ			1
ΑΡΙ	ΚΑ	ΕΚ	ΔΙΕΥΘΥΝΣΗ ΑΚΙΝΗΤΟΥ				ΥΠΟΛΟΙΠΟΙ ΔΡΟΜΟΙ ΟΙΚΟΔΟΜΙΚΟΥ ΤΕΤΡΑΓΩΝΟΥ ΠΡΟΣΟΦΕΙΣ				Π	Ν	Α	Ρ	ΚΑ	ΕΙ	ΚΤΙΣΜΑ				ΟΙΚΟΠΕΔΟ				ΣΥ	ΝΟ	Ν	ΗΛ	ΑΡ	ΙΟ	Μ	Ε	ΧΡΗΣΗ	

	ΝΟΜΟΣ	ΔΗΜΟΣ ή ΚΟΙΝΟΤΗΤΑ	ΔΗΜΟΤΙΚΟ ή ΚΟΙΝΟΤΙΚΟ ΔΙΑΜΕΡΙΣΜΑ	ΟΔΟΣ ΑΡΙΘΜΟΣ	Τ.Κ. Π	ΟΔΟΣ Π	ΟΔΟΣ Π	ΟΔΟΣ Π	ΟΔΟΣ Π						ΕΠΙΦΑΝΕΙΑ		ΜΗΚΟΣ ΠΡΟΣΩΠΗΣ	ΕΤΟΣ ΚΑΤΑΣΚΕΥΗΣ	ΕΙΔΟΣ ΔΙΚΑΙΩΜΑΤΟΣ	ΠΟΣΟΣΤΟ ΣΥΝΔΙΟΚΤΗΣΙΑΣ	ΕΤΟΣ ΓΕΝ. ΕΠΙΚΑΡΠΩΤΗ	ΕΠΙΦΑΝΕΙΑ	ΜΗΚΟΣ ΠΡΟΣΩΠΗΣ	ΕΙΔΟΣ ΔΙΚΑΙΩΜΑΤΟΣ	ΠΟΣΟΣΤΟ ΣΥΝΔΙΟΚΤΗΣΙΑΣ	ΕΤΟΣ ΓΕΝ. ΕΠΙΚΑΡΠΩΤΗ						
															ΚΥΡΙΟΙ ΧΩΡΟΙ	ΒΟΗΘΗΤΙΚΟΙ ΧΩΡΟΙ																
011991 79400	ΛΕΥΚΑΔΟΣ	ΑΠΟΛΛΩΝΙΩΝ	ΑΠΟΛΛΩΝΙΩΝ - ΑΓΙΟΥ ΗΛΙΑ	ΠΗΓΑΔΙΑ	31082																	40,00		1	100,00000					ΟΧΙ		1
011991 79435	ΛΕΥΚΑΔΟΣ	ΑΠΟΛΛΩΝΙΩΝ	ΑΠΟΛΛΩΝΙΩΝ - ΑΓΙΟΥ ΗΛΙΑ	ΥΔΡΑΓΩΓΕΙΟ	31082																	75,00		1	100,00000					ΟΧΙ		1
012022 32066	ΛΕΥΚΑΔΟΣ	ΛΕΥΚΑΔΟΣ	ΛΕΥΚΑΔΟΣ - ΑΓΙΟΥ ΝΙΚΗΤΑ	ΕΝΤΟΣ ΟΙΚΙΣΜΟΥ - ΝΕΚΡΟΤΑΦΕΙΟ	31080																	961,55		1	100,00000					ΟΧΙ		1
012022 32074	ΛΕΥΚΑΔΟΣ	ΑΠΟΛΛΩΝΙΩΝ	ΑΠΟΛΛΩΝΙΩΝ - ΔΡΑΓΑΝΟΥ	ΠΗΓΑΔΙ ΕΝΤΟΣ ΟΙΚΙΣΜΟΥ	31082																	36,45		1	100,00000					ΟΧΙ		1
012022 32031	ΛΕΥΚΑΔΟΣ	ΛΕΥΚΑΔΟΣ	ΛΕΥΚΑΔΟΣ - ΚΑΛΑΜΙΤΣΙΟΥ	ΡΑΧΗ ΕΝΤΟΣ ΟΙΚΙΣΜΟΥ	31080																	1.556,83		1	100,00000					ΟΧΙ		1
012022 32090	ΛΕΥΚΑΔΟΣ		ΛΕΥΚΑΔΟΣ - ΚΑΛΑΜΙΤΣΙΟΥ	ΠΗΓΑΔΙ ΕΝΤΟΣ ΟΙΚΙΣΜΟΥ	31080																	210,22		1	100,00000					ΟΧΙ		1
012022 32103	ΛΕΥΚΑΔΟΣ	ΛΕΥΚΑΔΟΣ	ΛΕΥΚΑΔΟΣ - ΚΑΛΑΜΙΤΣΙΟΥ	ΠΛΑΤΑΝΟΣ ΑΛΩΝΙΑ ΕΝΤΟΣ ΟΙΚΙΣΜΟΥ	31080																	76,62		1	100,00000					ΟΧΙ		1
012022 32058	ΛΕΥΚΑΔΟΣ	ΛΕΥΚΑΔΟΣ	ΛΕΥΚΑΔΟΣ - ΚΑΛΑΜΙΤΣΙΟΥ	ΣΧΟΛΕΙΟ ΠΛΑΤΕΙΑ ΠΑΙΔΙΚΗ ΧΑΡΑ	31080																	3.121,60		1	100,00000					ΟΧΙ		1
012022 32040	ΛΕΥΚΑΔΟΣ	ΛΕΥΚΑΔΟΣ	ΛΕΥΚΑΔΟΣ - ΚΑΛΑΜΙΤΣΙΟΥ	ΝΕΚΡΟΤΑΦΕΙΟ	31080																	997,69		1	100,00000					ΟΧΙ		1
012022 32111	ΛΕΥΚΑΔΟΣ	ΛΕΥΚΑΔΟΣ	ΛΕΥΚΑΔΟΣ - ΚΑΛΑΜΙΤΣΙΟΥ	ΠΑΛΑΙΟ ΣΧΟΛΕΙΟ	31080																	209,94		1	100,00000					ΟΧΙ		1
012022 32082	ΛΕΥΚΑΔΟΣ	ΛΕΥΚΑΔΟΣ	ΛΕΥΚΑΔΟΣ - ΚΑΛΑΜΙΤΣΙΟΥ	ΥΔΡΑΓΩΓΕΙΟ	31080																	59,71		1	100,00000					ΟΧΙ		1
012022 32120	ΛΕΥΚΑΔΟΣ	ΑΠΟΛΛΩΝΙΩΝ	ΑΠΟΛΛΩΝΙΩΝ - ΚΟΜΗΛΙΟΥ	ΠΑΡΚΙΝΓΚ	31089																	270,76		1	100,00000					ΟΧΙ		1
012022 33114	ΛΕΥΚΑΔΟΣ	ΑΠΟΛΛΩΝΙΩΝ	ΑΠΟΛΛΩΝΙΩΝ - ΔΡΑΓΑΝΟΥ	ΜΙΧΕΛΕΙΚΟ ΠΗΓΑΔΙ	31082																	9,81		1	100,00000					ΟΧΙ		1
012022 33106	ΛΕΥΚΑΔΟΣ	ΑΠΟΛΛΩΝΙΩΝ	ΑΠΟΛΛΩΝΙΩΝ - ΔΡΑΓΑΝΟΥ	ΒΑΡΚΑ ΠΗΓΑΔΙ	31082																	23,19		1	100,00000					ΟΧΙ		1
012022 33122	ΛΕΥΚΑΔΟΣ	ΑΠΟΛΛΩΝΙΩΝ	ΑΠΟΛΛΩΝΙΩΝ - ΔΡΑΓΑΝΟΥ	ΠΗΓΑΔΙ ΧΛΕΡΗΣ ΒΑΡΚΑ	31082																	14,10		1	100,00000					ΟΧΙ		1
012022 92413	ΛΕΥΚΑΔΟΣ	ΑΠΟΛΛΩΝΙΩΝ	ΑΠΟΛΛΩΝΙΩΝ - ΑΘΑΝΙΟΥ	ΑΓΙΑ ΠΑΡΑΣΚΕΥΗ ΕΝΤΟΣ ΟΙΚΙΣΜΟΥ	31082																	2.736,43		1	100,00000					ΟΧΙ		1
012022 92421	ΛΕΥΚΑΔΟΣ	ΑΠΟΛΛΩΝΙΩΝ	ΑΠΟΛΛΩΝΙΩΝ - ΑΘΑΝΙΟΥ	ΣΚΟΡΔΟΜΠΑΝΑΤΑ , ΕΝΤΟΣ ΟΙΚΙΣΜΟΥ	31082																	276,75		1	100,00000					ΟΧΙ		1



Επιχειρησιακός Σχεδιασμός Α' Φάση Δήμου Λευκάδας 2020-2023

ΑΡΙΘΜΟΣ ΤΑΥΤΟΤΗΤΑΣ ΑΚΙΝΗΤΟΥ (*)	Κ.Α.Ε.Κ. / Κωδ. ακινήτου	ΔΙΕΥΘΥΝΣΗ ΑΚΙΝΗΤΟΥ					ΥΠΟΛΟΙΠΟΙ ΔΡΟΜΟΙ ΟΙΚΟΔΟΜΙΚΟΥ ΤΕΤΡΑΓΩΝΟΥ ΠΡΟΣΩΦΕΙΣ					ΚΤΙΣΜΑ					ΟΙΚΟΠΕΔΟ					ΗΛΕΚΤΡΟΔΟΤΟΥΜΕΝΟ	ΑΡΙΘΜΟΣ ΠΑΡΟΧΗΣ ΗΛΕΚΤΡΙΚΟΥ/ΕΡΓΟΤΕΛΕΙΟΥ ΡΕΥΜΑΤΟΣ	ΕΙΔΙΚΗ ΚΑΤΗΓΟΡΙΑ	ΧΡΗΣΗ ΚΤΙΣΜΑΤΟΣ/ΟΙΚΟΠΕΔΟΥ									
		ΝΟΜΟΣ	ΔΗΜΟΣ ή ΚΟΙΝΟΤΗΤΑ	ΔΗΜΟΤΙΚΟ ή ΚΟΙΝΟΤΙΚΟ ΔΙΑΜΕΡΙΣΜΑ	ΟΔΟΣ ΑΡΙΘΜΟΣ	Τ.Κ. Π	ΟΔΟΣ Π	ΟΔΟΣ Π	ΟΔΟΣ Π	ΠΛΗΘΟΣ ΠΡΟΣΩΦΕΩΝ ΑΡΙΘΜΟΣ ΟΙΚΟΔΟΜΙΚΟΥ ΤΕΤΡΑΓΩΝΟΥ	ΕΜΔΕΙΑ ΑΠΑΡ ΚΑΤΗΓΟΡΙΑ ΑΚΙΝΗΤΟΥ	ΕΙΔΙΚΩΝ ΣΥΝΘΗΚΩΝ	ΟΡΟΦΟΣ	ΕΠΙΦΑΝΕΙΑ		ΜΗΚΟΣ ΠΡΟΣΩΦΗΣ	ΕΤΟΣ ΚΑΤΑΣΚΕΥΗΣ	ΕΙΔΟΣ ΔΙΚΑΙΩΜΑΤΟΣ	ΠΟΣΟΣΤΟ ΣΥΝΔΙΟΙΚΗΣΙΑΣ	ΕΤΟΣ ΓΕΝ.ΕΠΙΚΑΡΤΩΤΗ	ΕΠΙΦΑΝΕΙΑ					ΜΗΚΟΣ ΠΡΟΣΩΦΗΣ	ΕΙΔΟΣ ΔΙΚΑΙΩΜΑΤΟΣ	ΠΟΣΟΣΤΟ ΣΥΝΔΙΟΙΚΗΣΙΑΣ	ΕΤΟΣ ΓΕΝ.ΕΠΙΚΑΡΤΩΤΗ	ΣΥΝΟΛΙΚΗ ΕΠΙΦΑΝΕΙΑ ΚΤΙΣΜΑΤΩΝ ΣΤΟ ΟΙΚΟΠΕΔΟ				
														ΚΥΡΙΟΙ ΧΩΡΟΙ	ΒΟΗΘΗΤΙΚΟΙ ΧΩΡΟΙ																			
012023 24956		ΛΕΥΚΑΔΟΣ	ΑΠΟΛΛΩΝΙΩΝ	ΑΠΟΛΛΩΝΙΩΝ - ΔΡΑΓΑΝΟΥ	ΕΝΤΟΣ ΟΙΚΙΣΜΟΥΘΕΣΗ ΡΟΥΓΑ ΠΗΓΑΔΙ	31082							2	4												41,12	1	100,00000			ΟΧΙ		1	
012028 68136		ΛΕΥΚΑΔΟΣ	ΚΑΛΑΜΟΥ	ΚΑΛΑΜΟΥ - ΕΠΙΣΚΟΠΗΣ	ΣΧΟΛΕΙΟ ΕΝΤΟΣ ΟΙΚΙΣΜΟΥ								2	10	0	100,00			1980	1	100,00000					474,07	1	100,00000			ΟΧΙ		1	
012028 68160		ΛΕΥΚΑΔΟΣ	ΚΑΛΑΜΟΥ	ΚΑΛΑΜΟΥ	ΣΧΟΛΕΙΟ ΕΝΤΟΣ ΟΙΚΙΣΜΟΥ								2	10	0	193,00			1980	1	100,00000					754,47	1	100,00000			ΟΧΙ		1	
012028 68144		ΛΕΥΚΑΔΟΣ	ΚΑΛΑΜΟΥ	ΚΑΛΑΜΟΥ	ΚΟΙΝΟΤΗΤΑ ΕΝΤΟΣ ΟΙΚΙΣΜΟΥ								2	12	2	300,00	150,00										245,66	1	100,00000			ΟΧΙ		1
012028 68179		ΛΕΥΚΑΔΟΣ	ΚΑΛΑΜΟΥ	ΚΑΛΑΜΟΥ	ΚΩΝΣΤΑΝΤΕΛΟΥ ΕΝΤΟΣ ΟΙΚΙΣΜΟΥ								2	4												4.279,59	1	100,00000			ΟΧΙ		1	
012028 68152		ΛΕΥΚΑΔΟΣ	ΚΑΛΑΜΟΥ	ΚΑΛΑΜΟΥ	ΠΝΕΥΜΑΤΙΚΟ ΚΕΝΤΡΟ ΕΝΤΟΣ ΟΙΚΙΣΜΟΥ								2	12	0	120,00			1980	1	100,00000					382,30	1	100,00000			ΟΧΙ			
012028 93825		ΛΕΥΚΑΔΟΣ	ΑΠΟΛΛΩΝΙΩΝ	ΑΠΟΛΛΩΝΙΩΝ - ΧΟΡΤΑΤΩΝ	ΣΧΟΛΕΙΟ ΕΝΤΟΣ ΟΙΚΙΣΜΟΥ	31082							2	10	0	95,05			1980	1	100,00000					2.746,75	1	100,00000			ΟΧΙ		1	
012028 93788		ΛΕΥΚΑΔΟΣ	ΑΠΟΛΛΩΝΙΩΝ	ΑΠΟΛΛΩΝΙΩΝ - ΧΟΡΤΑΤΩΝ	ΚΤΙΡΙΟ ΕΝΤΟΣ ΟΙΚΙΣΜΟΥ	31082							2	12	0	57,10			1980	1	100,00000					600,00	1	100,00000			ΟΧΙ		1	
012028 93833		ΛΕΥΚΑΔΟΣ		ΑΠΟΛΛΩΝΙΩΝ - ΧΟΡΤΑΤΩΝ	ΑΙ ΜΗΝΑΣ ΗΡΩΟ ΕΝΤΟΣ ΟΙΚΙΣΜΟΥ	31082							2	4												128,28	1	100,00000			ΟΧΙ		1	
012028 93817		ΛΕΥΚΑΔΟΣ	ΑΠΟΛΛΩΝΙΩΝ	ΑΠΟΛΛΩΝΙΩΝ - ΧΟΡΤΑΤΩΝ	ΚΟΙΝΟΤΗΤΑ, ΕΝΤΟΣ ΟΙΚΙΣΜΟΥ	31082							2	12	0	70,00			1980	1	100,00000					201,40	1	100,00000			ΟΧΙ		1	
012028 93809		ΛΕΥΚΑΔΟΣ	ΑΠΟΛΛΩΝΙΩΝ	ΑΠΟΛΛΩΝΙΩΝ - ΧΟΡΤΑΤΩΝ	ΣΤΑΦΥΛΟΔΕΞΑΜΕΝΗ ΕΝΤΟΣ ΟΙΚΙΣΜΟΥ	31082							2	4												102,55	1	100,00000			ΟΧΙ			
012028 93796		ΛΕΥΚΑΔΟΣ	ΑΠΟΛΛΩΝΙΩΝ	ΑΠΟΛΛΩΝΙΩΝ - ΧΟΡΤΑΤΩΝ	ΠΛΑΤΕΙΑ ΕΝΤΟΣ ΟΙΚΙΣΜΟΥ	31082							2	4												303,24	1	100,00000			ΟΧΙ		1	
012028 96962		ΛΕΥΚΑΔΟΣ	ΑΠΟΛΛΩΝΙΩΝ	ΑΠΟΛΛΩΝΙΩΝ - ΝΙΚΟΛΗ	ΑΚΑΠΝΙΑΔΑ ΒΡΥΣΗ ΕΝΤΟΣ ΟΙΚΙΣΜΟΥ	31082							2	4												230,21	1	100,00000			ΟΧΙ		1	
012028 96920		ΛΕΥΚΑΔΟΣ	ΑΠΟΛΛΩΝΙΩΝ	ΑΠΟΛΛΩΝΙΩΝ - ΝΙΚΟΛΗ	ΑΚΑΠΝΙΑΔΑ ΥΔΡΟΜΑΣΤΕΥΣΗ	31082							2	4												203,05	1	100,00000			ΟΧΙ		1	
012028 96946		ΛΕΥΚΑΔΟΣ	ΑΠΟΛΛΩΝΙΩΝ	ΑΠΟΛΛΩΝΙΩΝ - ΝΙΚΟΛΗ - ΜΑΝΑΣΗ	ΠΛΑΤΕΙΑ ΑΠΟΥ ΔΗΜΗΤΡΙΟΥ	31082							2	4												212,92	1	100,00000			ΟΧΙ		1	

ΑΡΙΘΜΟΣ ΤΑΥΤΟΤΗΤΑΣ ΑΚΙΝΗΤΟΥ (*)	Κ.Α.Ε.Κ. / Κωδ. ακινήτου	ΔΙΕΥΘΥΝΣΗ ΑΚΙΝΗΤΟΥ				ΥΠΟΛΟΙΠΟΙ ΔΡΟΜΟΙ ΟΙΚΟΔΟΜΙΚΟΥ ΤΕΤΡΑΓΩΝΟΥ ΠΡΟΣΩΠΕΙΣ				ΠΛΗΘΟΣ ΠΡΟΣΩΠΩΝ ΑΡΙΘΜΟΣ ΟΙΚΟΔΟΜΙΚΟΥ ΤΕΤΡΑΓΩΝΟΥ	ΕΝΔΕΙΞΗ ΑΠΑΑ	ΚΑΤΗΓΟΡΙΑ ΑΚΙΝΗΤΟΥ	ΕΙΔΙΚΗ ΣΥΝΘΗΚΩΝ	ΟΡΟΦΟΣ	ΚΤΙΣΜΑ					ΟΙΚΟΠΕΔΟ					ΗΛΕΚΤΡΟΔΟΤΟΥΜΕΝΟ	ΑΡΙΘΜΟΣ ΠΑΡΟΧΗΣ ΗΛΕΚΤΡΙΚΟΥ ΕΡΓΟΥ ΔΙΑΚΟΥ ΡΕΥΜΑΤΟΣ	ΕΙΔΙΚΗ ΚΑΤΗΓΟΡΙΑ	ΧΡΗΣΗ ΚΤΙΣΜΑΤΟΣ/ΟΙΚΟΠΕΔΟΥ					
		ΝΟΜΟΣ	ΔΗΜΟΣ ή ΚΟΙΝΟΤΗΤΑ	ΔΗΜΟΤΙΚΟ ή ΚΟΙΝΟΤΙΚΟ ΔΙΑΜΕΡΙΣΜΑ	ΟΔΟΣ ΑΡΙΘΜΟΣ	Τ.Κ. Π	ΟΔΟΣ Π	ΟΔΟΣ Π	ΟΔΟΣ Π						ΕΠΙΦΑΝΕΙΑ		ΜΗΚΟΣ ΠΡΟΣΩΠΗΣ	ΕΤΟΣ ΚΑΤΑΣΚΕΥΗΣ	ΕΙΔΟΣ ΔΙΚΑΙΩΜΑΤΟΣ	ΠΟΣΟΣΤΟ ΣΥΝΙΔΙΟΚΤΗΣΙΑΣ	ΕΤΟΣ ΓΕΝ.ΕΠΙΚΑΡΤΩΤΗ	ΕΠΙΦΑΝΕΙΑ	ΜΗΚΟΣ ΠΡΟΣΩΠΗΣ	ΕΙΔΟΣ ΔΙΚΑΙΩΜΑΤΟΣ					ΠΟΣΟΣΤΟ ΣΥΝΙΔΙΟΚΤΗΣΙΑΣ	ΕΤΟΣ ΓΕΝ.ΕΠΙΚΑΡΤΩΤΗ	ΣΥΝΟΛΙΚΗ ΕΠΙΦΑΝΕΙΑ ΚΤΙΣΜΑΤΩΝ ΣΤΟ ΟΙΚΟΠΕΔΟ		
															ΚΥΡΙΟΙ ΧΩΡΟΙ	ΒΟΗΘΗΤΙΚΟΙ ΧΩΡΟΙ																	
012028 96954		ΛΕΥΚΑΔΟΣ	ΑΠΟΛΛΩΝΙΩΝ	ΑΠΟΛΛΩΝΙΩΝ - ΝΙΚΟΛΗ - ΜΑΝΑΣΗ	ΠΛΑΤΕΙΑ	31082																			61,72	1	100,00000			ΟΧΙ		1	
012028 96938		ΛΕΥΚΑΔΟΣ	ΑΠΟΛΛΩΝΙΩΝ	ΑΠΟΛΛΩΝΙΩΝ - ΝΙΚΟΛΗ		31082																				141,80	1	100,00000			ΟΧΙ		1
012028 96911		ΛΕΥΚΑΔΟΣ		ΑΠΟΛΛΩΝΙΩΝ - ΝΙΚΟΛΗ	ΣΧΟΛΕΙΟ ΕΝΤΟΣ ΟΙΚΙΣΜΟΥ	31082										120,00			1930	1	100,00000					653,27	1	100,00000			ΟΧΙ		
012029 73673		ΛΕΥΚΑΔΟΣ	ΕΛΛΟΜΕΝΟΥ	ΕΛΛΟΜΕΝΟΥ - ΠΟΡΟΥ	ΠΛΑΤΕΙΑ-ΒΡΥΣΗ	31100																				44,28	1	100,00000			ΟΧΙ		1
012029 73657		ΛΕΥΚΑΔΟΣ	ΕΛΛΟΜΕΝΟΥ	ΕΛΛΟΜΕΝΟΥ - ΠΟΡΟΥ	ΑΓΙΟΣ ΑΘΑΝΑΣΙΟΣ, ΠΛΑΤΕΙΑ-ΠΑΡΚΙΝΓΚ	31100																				688,48	1	100,00000			ΟΧΙ		1
012030 11038		ΛΕΥΚΑΔΟΣ	ΕΛΛΟΜΕΝΟΥ	ΕΛΛΟΜΕΝΟΥ - ΚΑΤΩΧΩΡΙΟΥ	ΡΑΧΗ ΕΝΤΟΣ ΟΙΚΙΣΜΟΥ	31084																				3.482,10	1	100,00000			ΟΧΙ		1
012030 11046		ΛΕΥΚΑΔΟΣ	ΕΛΛΟΜΕΝΟΥ	ΕΛΛΟΜΕΝΟΥ - ΚΑΤΩΧΩΡΙΟΥ	ΑΓΙΑ ΑΙΚΑΤΕΡΙΝΗ ΔΕΞΑΜΕΝΗ ΥΔΡΕΥΣΗΣ	31084																				962,90	1	100,00000			ΟΧΙ		1
012030 11610		ΛΕΥΚΑΔΟΣ	ΕΛΛΟΜΕΝΟΥ	ΕΛΛΟΜΕΝΟΥ - ΒΛΥΧΟΥ	ΒΑΡΚΑ	31082																				1.665,48	1	100,00000			ΟΧΙ		1
012030 11628		ΛΕΥΚΑΔΟΣ	ΕΛΛΟΜΕΝΟΥ	ΕΛΛΟΜΕΝΟΥ - ΒΛΥΧΟΥ - ΓΕΝΙ	ΓΕΝΙ ΒΡΥΣΗ	31084																				52,70	1	100,00000			ΟΧΙ		1
012030 16015		ΛΕΥΚΑΔΟΣ	ΕΛΛΟΜΕΝΟΥ	ΕΛΛΟΜΕΝΟΥ - ΧΑΡΑΔΙΑΤΙΚΩΝ - ΑΛΑΤΡΩΝ	ΒΡΥΣΗ ΥΔΡΟΜΑΣΤΕΥΣΗ ΑΛΑΤΡΟΥ ΕΝΤΟΣ ΟΙΚΙΣΜΟΥ	31084																				76,73	1	100,00000			ΟΧΙ		1
012030 16007		ΛΕΥΚΑΔΟΣ	ΕΛΛΟΜΕΝΟΥ	ΕΛΛΟΜΕΝΟΥ - ΧΑΡΑΔΙΑΤΙΚΩΝ	ΠΛΑΤΕΙΑ ΑΓΙΟΥ ΓΕΡΑΣΙΜΟΥ																					338,03	1	100,00000			ΟΧΙ		1
012030 16023		ΛΕΥΚΑΔΟΣ	ΕΛΛΟΜΕΝΟΥ	ΕΛΛΟΜΕΝΟΥ - ΧΑΡΑΔΙΑΤΙΚΩΝ	ΠΛΑΤΕΙΑ ΧΑΡΑΔΙΑΤΙΚΑ	31084																				630,74	1	100,00000			ΟΧΙ		1
012030 15995		ΛΕΥΚΑΔΟΣ	ΕΛΛΟΜΕΝΟΥ	ΕΛΛΟΜΕΝΟΥ - ΧΑΡΑΔΙΑΤΙΚΩΝ	ΚΟΙΝΟΤΙΚΟ ΓΡΑΦΕΙΟ	31084										50,00			1980	1	100,00000					58,78	1	100,00000			ΟΧΙ		1
012030 17181		ΛΕΥΚΑΔΟΣ	ΕΛΛΟΜΕΝΟΥ	ΕΛΛΟΜΕΝΟΥ - ΦΤΕΡΝΟΥ	ΣΧΟΛΕΙΟ	31084										80,00			1980	1	100,00000					895,84	1	100,00000			ΟΧΙ		1

012030 20188	ΛΕΥΚΑΔΟΣ	ΑΠΟΛΛΩΝΙΩΝ	ΑΠΟΛΛΩΝΙΩΝ - ΣΥΒΡΟΥ	ΑΥΛΑΚΙΑ ΔΕΞΑΜΕΝΗ ΕΝΤΟΣ ΟΙΚΙΣΜΟΥ	31082														75,12	1	100,00000			ΟΧΙ			1
012030 20161	ΛΕΥΚΑΔΟΣ	ΑΠΟΛΛΩΝΙΩΝ	ΑΠΟΛΛΩΝΙΩΝ - ΣΥΒΡΟΥ	ΑΓΑΛΙΚΗ ΕΝΤΟΣ ΟΙΚΙΣΜΟΥ	31082														782,77	1	100,00000			ΟΧΙ			1
012030 20170	ΛΕΥΚΑΔΟΣ	ΑΠΟΛΛΩΝΙΩΝ	ΑΠΟΛΛΩΝΙΩΝ - ΣΥΒΡΟΥ	ΡΑΧΗ ΠΛΑΤΕΙΑ ΠΑΝΑΓΙΑ	31082														296,15	1	100,00000			ΟΧΙ			1
012030 20153	ΛΕΥΚΑΔΟΣ	ΑΠΟΛΛΩΝΙΩΝ	ΑΠΟΛΛΩΝΙΩΝ - ΣΥΒΡΟΥ	ΤΣΑΡΛΑΜΠΑΤΑ ΑΝΤΛΙΟΣΤΑΣΙΟ	31082														97,45	1	100,00000			ΟΧΙ			1
012030 20145	ΛΕΥΚΑΔΟΣ	ΑΠΟΛΛΩΝΙΩΝ	ΑΠΟΛΛΩΝΙΩΝ - ΣΥΒΡΟΥ	ΚΑΚΑΒΟΥΛΑΤΑ ΒΡΥΣΗ	31082														8,23	1	100,00000			ΟΧΙ			1
012030 20137	ΛΕΥΚΑΔΟΣ	ΑΠΟΛΛΩΝΙΩΝ	ΑΠΟΛΛΩΝΙΩΝ - ΣΥΒΡΟΥ	ΡΓΑΝΗ ΒΡΥΣΗ															6,76	1	100,00000			ΟΧΙ			1
012030 20129	ΛΕΥΚΑΔΟΣ	ΑΠΟΛΛΩΝΙΩΝ	ΑΠΟΛΛΩΝΙΩΝ - ΣΥΒΡΟΥ	ΒΡΥΣΗ ΣΧΟΛΕΙΟΥ	31082														5,04	1	100,00000			ΟΧΙ			1
012030 20209	ΛΕΥΚΑΔΟΣ	ΑΠΟΛΛΩΝΙΩΝ	ΑΠΟΛΛΩΝΙΩΝ - ΣΥΒΡΟΥ	ΠΑΝΑΓΙΑ ΣΤΟ ΛΙΘΑΡΙ	31082														248,94	1	100,00000			ΟΧΙ			1
012030 20196	ΛΕΥΚΑΔΟΣ	ΑΠΟΛΛΩΝΙΩΝ	ΑΠΟΛΛΩΝΙΩΝ - ΣΥΒΡΟΥ	ΠΑΝΑΓΙΑ ΒΡΥΣΟΥΛΑ	31082														260,07	1	100,00000			ΟΧΙ			1
012030 20217	ΛΕΥΚΑΔΟΣ	ΑΠΟΛΛΩΝΙΩΝ	ΑΠΟΛΛΩΝΙΩΝ - ΣΥΒΡΟΥ	ΥΔΡΑΓΩΓΕΙΟ ΚΑΛΥΒΑ	31082														159,92	1	100,00000			ΟΧΙ			1
012030 23645	ΛΕΥΚΑΔΟΣ	ΑΠΟΛΛΩΝΙΩΝ	ΑΠΟΛΛΩΝΙΩΝ - ΑΓΙΟΥ ΠΕΤΡΟΥ	ΚΕΝΤΡΙΚΗ ΠΛΑΤΕΙΑ	31082														529,01	1	100,00000			ΟΧΙ			1
012030 23629	ΛΕΥΚΑΔΟΣ	ΑΠΟΛΛΩΝΙΩΝ	ΑΠΟΛΛΩΝΙΩΝ - ΑΓΙΟΥ ΠΕΤΡΟΥ	ΒΡΥΣΗ ΠΛΑΤΕΙΑΣ															10,18	1	100,00000			ΟΧΙ			1
012030 23637	ΛΕΥΚΑΔΟΣ	ΑΠΟΛΛΩΝΙΩΝ	ΑΠΟΛΛΩΝΙΩΝ - ΑΓΙΟΥ ΠΕΤΡΟΥ	ΒΡΥΣΟΥΛΑ	31082														10,65	1	100,00000			ΟΧΙ			1
ΑΡΙΘΜΟΣ ΤΑΥΤΟΤΗΤΑΣ ΑΚΙΝΗΤΟΥ (*)	Κ.Α.Ε.Κ. / Κωδ. ακινήτου	ΔΙΕΥΘΥΝΣΗ ΑΚΙΝΗΤΟΥ				ΥΠΟΛΟΙΠΟΙ ΔΡΟΜΟΙ ΟΙΚΟΔΟΜΙΚΟΥ ΤΕΤΡΑΓΩΝΟΥ ΠΡΟΣΩΦΕΙΣ						ΚΤΙΣΜΑ						ΟΙΚΟΠΕΔΟ				ΗΛΕΚΤΡΟΔΟΤΟΥΜΕΝΟ	ΑΡΙΘΜΟΣ ΠΑΡΟΧΗΣ ΗΛΕΚΤΡΙΚΟΥ ΕΡΓΟΥ/ΑΙΛΑΚΟΥ ΡΕΥΜΑΤΟΣ	ΕΙΔΙΚΗ ΚΑΤΗΓΟΡΙΑ	ΧΡΗΣΗ ΚΤΙΣΜΑΤΟΣ/ΟΙΚΟΠΕΔΟΥ		
		ΝΟΜΟΣ	ΔΗΜΟΣ ή ΚΟΙΝΟΤΗΤΑ	ΔΗΜΟΤΙΚΟ ή ΚΟΙΝΟΤΙΚΟ ΔΙΑΜΕΡΙΣΜΑ	ΟΔΟΣ ΑΡΙΘΜΟΣ	Τ.Κ.	Π	ΟΔΟΣ	Π	ΟΔΟΣ	Π	ΟΔΟΣ	Π	ΕΠΙΦΑΝΕΙΑ ΚΥΡΙΟΙ ΧΩΡΟΙ	ΒΟΗΘΗΤΙΚΟΙ ΧΩΡΟΙ	ΜΗΚΟΣ ΠΡΟΣΩΦΗΣ	ΕΤΟΣ ΚΑΤΑΣΚΕΥΗΣ	ΕΙΔΟΣ ΔΙΚΑΙΩΜΑΤΟΣ	ΠΟΣΟΣΤΟ ΣΥΝΔΙΟΚΤΗΣΙΑΣ	ΕΤΟΣ ΓΕΝ.ΕΠΙΚΑΡΤΙΩΤΗ	ΕΠΙΦΑΝΕΙΑ					ΜΗΚΟΣ ΠΡΟΣΩΦΗΣ	ΕΙΔΟΣ ΔΙΚΑΙΩΜΑΤΟΣ
012032 11179	ΛΕΥΚΑΔΟΣ	ΑΠΟΛΛΩΝΙΩΝ	ΑΠΟΛΛΩΝΙΩΝ - ΒΟΥΡΝΙΚΑ	ΒΡΥΣΟΥΛΑ ΠΛΑΚΟΣΤΩΤΟ	31082														63,53	1	100,00000			ΟΧΙ			1
012032 11187	ΛΕΥΚΑΔΟΣ	ΑΠΟΛΛΩΝΙΩΝ	ΑΠΟΛΛΩΝΙΩΝ - ΒΟΥΡΝΙΚΑ	ΔΕΞΕΜΕΝΕΣ ΥΔΡΕΥΣΗ ΑΡΔΕΥΣΗΣ	31082														68,14	1	100,00000			ΟΧΙ			1
012032 11195	ΛΕΥΚΑΔΟΣ	ΑΠΟΛΛΩΝΙΩΝ	ΑΠΟΛΛΩΝΙΩΝ - ΒΟΥΡΝΙΚΑ	ΔΕΞΑΜΕΝΗ ΥΔΡΕΥΣΗΣ	31082														151,77	1	100,00000			ΟΧΙ			1



012032 16770	ΛΕΥΚΑΔΟΣ	ΣΦΑΚΙΩΤΩΝ	ΣΦΑΚΙΩΤΩΝ - ΔΡΥΜΩΝΟΣ	ΔΕΞΑΜΕΝΗ	31080								2	4										225,33		100,000																
012032 16762	ΛΕΥΚΑΔΟΣ	ΣΦΑΚΙΩΤΩΝ	ΣΦΑΚΙΩΤΩΝ - ΔΡΥΜΩΝΟΣ	ΝΕΚΡΟΤΑΦΕΙΟ	31080								2	4										2.560,4		100,000																
012032 16754	ΛΕΥΚΑΔΟΣ	ΣΦΑΚΙΩΤΩΝ	ΣΦΑΚΙΩΤΩΝ - ΔΡΥΜΩΝΟΣ	ΠΛΑΤΕΙΑ	31080								2	4										101,88		100,000																
012032 16746	ΛΕΥΚΑΔΟΣ	ΣΦΑΚΙΩΤΩΝ	ΣΦΑΚΙΩΤΩΝ - ΔΡΥΜΩΝΟΣ	ΣΧΟΛΕΙΟ	31080								2	4										762,92		100,000																
012032 24965	ΛΕΥΚΑΔΟΣ	ΣΦΑΚΙΩΤΩΝ	ΣΦΑΚΙΩΤΩΝ - ΕΞΑΝΘΕΙΑΣ	ΓΗΠΕΔΟ ΜΠΑΣΚΕΤ	31082								2	4										683,98		100,000																
012032 24973	ΛΕΥΚΑΔΟΣ	ΣΦΑΚΙΩΤΩΝ	ΣΦΑΚΙΩΤΩΝ - ΕΞΑΝΘΕΙΑΣ	ΓΗΠΕΔΟ ΠΟΔΟΣΦΑΙΡΟΥ	31080								2	4										2.557,9		100,000																
012032 24957	ΛΕΥΚΑΔΟΣ	ΣΦΑΚΙΩΤΩΝ	ΣΦΑΚΙΩΤΩΝ - ΕΞΑΝΘΕΙΑΣ	ΔΕΞΑΜΕΝΗ ΠΑΡΚΙΝΓΚ	31082								2	4										414,06		100,000																
012032 24930	ΛΕΥΚΑΔΟΣ	ΣΦΑΚΙΩΤΩΝ	ΣΦΑΚΙΩΤΩΝ - ΕΞΑΝΘΕΙΑΣ	ΡΑΧΗ ΔΕΞΑΜΕΝΗ	31080								2	4										128,71		100,000																
012032 24949	ΛΕΥΚΑΔΟΣ	ΣΦΑΚΙΩΤΩΝ	ΣΦΑΚΙΩΤΩΝ - ΕΞΑΝΘΕΙΑΣ	ΠΛΑΤΕΙΑ									2	4										150,37		100,000																
012032 24981	ΛΕΥΚΑΔΟΣ	ΣΦΑΚΙΩΤΩΝ	ΣΦΑΚΙΩΤΩΝ - ΕΞΑΝΘΕΙΑΣ	ΠΛΑΤΕΙΑ	31080								2	4										200,07		100,000																
012032 24990	ΛΕΥΚΑΔΟΣ	ΣΦΑΚΙΩΤΩΝ	ΣΦΑΚΙΩΤΩΝ - ΕΞΑΝΘΕΙΑΣ	ΣΠΙΤΙ ΤΟΥ ΧΩΡΙΟΥ	31080								2	4										4.961,0		100,000																
012032 30329	ΛΕΥΚΑΔΟΣ	ΑΠΟΛΛΩΝΙΩΝ	ΑΠΟΛΛΩΝΙΩΝ - ΒΑΣΙΛΙΚΗΣ	ΕΠΑΡΧΙΑΚΗ ΟΔΟΣ	31082	X						75	1	4										1.159,5		100,000																
012032 30302	ΛΕΥΚΑΔΟΣ	ΑΠΟΛΛΩΝΙΩΝ	ΑΠΟΛΛΩΝΙΩΝ - ΒΑΣΙΛΙΚΗΣ	ΑΝΩΝΥΜΟΣ 2	31082	X	ΠΑΡΑΛΙΑΚΗ ΟΔΟΣ					26	1	4										371,05		100,000																
012032 30310	ΛΕΥΚΑΔΟΣ	ΑΠΟΛΛΩΝΙΩΝ	ΑΠΟΛΛΩΝΙΩΝ - ΒΑΣΙΛΙΚΗΣ	ΑΝΩΝΥΜΟΣ	31082	X	ΑΝΩΝΥΜΟΣ 2	ΕΠΑΡΧΙΑΚΗ ΟΔΟΣ	ΠΑΡΑΛΙΑΚΗ ΟΔΟΣ			54	1	4										346,62		100,000																
ΑΡΙΘΜΟΣ ΤΑΥΤΟΤΗΤΑΣ ΑΚΙΝΗΤΟΥ (*)	Κ.Α.Ε.Κ. / Κωδ. ακινήτου	ΔΙΕΥΘΥΝΣΕΙΣ ΑΚΙΝΗΤΩΝ					ΕΠΙΦΑΝΕΙΑ ΣΕ ΤΕΤΡΑΓΩΝΙΚΑ ΜΕΤΡΑ												ΕΠΙΦΑΝΕΙΑ ΚΤΙΣΜΑΤΩΝ ΠΟΥ ΒΡΙΣΚΟΝΤΑΙ ΣΤΟ ΓΗΠΕΔΟ ΚΑΙ ΕΙΝΑΙ				ΕΠΙΦΑΝΕΙΑ ΚΤΙΣΜΑΤΩΝ ΠΟΥ ΒΡΙΣΚΟΝΤΑΙ ΣΤΟ ΓΗΠΕΔΟ				ΠΟΣΟΣΤΟ ΣΥΝΙΔΙΟΚΤΗΣΙΑΣ		ΕΤΟΣ ΓΕΝ. ΕΠΙΚΑΡΠΩΤΗ		ΤΟ ΑΚΙΝΗΤΟ ΕΙΝΑΙ ΗΛΕΚΤΡΟΔΟΤΟΥΜΕΝΟ		ΑΡΙΘΜΟΣ ΠΑΡΟΧΗΣ ΗΛΕΚΤΡΙΚΟΥ/ΕΡΓΟΣΤΑΣΙΑΚΟΥ ΡΕΥΜΑΤΟΣ		ΕΙΔΙΚΗ ΚΑΤΗΓΟΡΙΑ ΧΡΗΣΗ ΓΗΠΕΔΟΥ							
		ΝΟΜΟΣ	ΔΗΜΟΣ ή ΚΟΙΝΟΤΗΤΑ	ΔΗΜΟΤΙΚΟ ή ΚΟΙΝΟΤΙΚΟ ΔΙΑΜΕΡΙΣΜΑ	ΟΔΟΣ ΑΡΙΘΜΟΣ ή ΘΕΣΗ	Τ.Κ.	Η ΕΔΑΦΙΚΗ ΕΚΤΑΣΗ ΕΧΕΙ ΠΡΟΣΦΥΗ ΣΕ ΟΔΟ	ΑΠΟΣΤΑΣΗ ΑΠΟ ΘΑΛΑΣΣΑ (μέχρι 800 μ.)	Η ΕΔΑΦΙΚΗ ΕΚΤΑΣΗ ΕΙΝΑΙ ΑΠΑΛΟΤΡΙΩΤΕΑ	Η ΕΔΑΦΙΚΗ ΕΚΤΑΣΗ ΕΙΝΑΙ ΑΡΔΕΥΟΜΕΝΗ	ΜΟΝΟΤΗΤΗΣ ΚΑΛΛΙΕΡΓΕΙΑ	ΠΟΛΥΕΤΗΣ ΚΑΛΛΙΕΡΓΕΙΑ		ΒΟΣΚΟΤΟΠΟΣ/ΧΕΡΣΕΣ Ή/ΚΑΛΛΙΕΡΓΗΣΙΜΕΣ ΕΚΤΑΣΕΙΣ	ΔΑΣΙΚΗ ΕΚΤΑΣΗ	ΜΕΤΑΛ-ΛΕΥΤΙΚΗ ή ΛΑΤΟΜΙΚΗ	ΥΠΑΙΘΡΙΑ ΕΚΘΕΣΗ ή ΧΩΡΟΣ ΣΤΑΘΜΕΥΣΗΣ	ΚΑΤΟΙΚΙΕΣ	ΑΠΟΘΗΚΕΣ - ΓΕΩΡΓΙΚΑ ΚΤΙΣΜΑΤΑ	ΕΠΑΓΓΕΛΜΑΤΙΚΑ ή ΕΙΔΙΚΑ ΚΤΙΡΙΑ	ΣΥΝΟΛΙΚΗ ΕΠΙΦΑΝΕΙΑ ΚΤΙΣΜΑΤΩΝ ΠΟΥ ΒΡΙΣΚΟΝΤΑΙ ΣΤΟ ΓΗΠΕΔΟ	ΕΙΔΙΚΕΣ ΧΡΗΣΕΙΣ ΓΗΣ	ΕΙΔΟΣ ΔΙΚΑΙΩΜΑΤΟΣ	ΠΟΣΟΣΤΟ ΣΥΝΙΔΙΟΚΤΗΣΙΑΣ	ΕΤΟΣ ΓΕΝ. ΕΠΙΚΑΡΠΩΤΗ	ΤΟ ΑΚΙΝΗΤΟ ΕΙΝΑΙ ΗΛΕΚΤΡΟΔΟΤΟΥΜΕΝΟ	ΑΡΙΘΜΟΣ ΠΑΡΟΧΗΣ ΗΛΕΚΤΡΙΚΟΥ/ΕΡΓΟΣΤΑΣΙΑΚΟΥ ΡΕΥΜΑΤΟΣ	ΕΙΔΙΚΗ ΚΑΤΗΓΟΡΙΑ ΧΡΗΣΗ ΓΗΠΕΔΟΥ														
010947 03763	ΛΕΥΚΑΔΟΣ	ΑΠΟΛΛΩΝΙΩΝ	ΑΠΟΛΛΩΝΙΩΝ - ΑΓΙΟΥ ΠΕΤΡΟΥ	ΠΑΝΟΧΩΡΙ	31082	1				10.092,78													100,000																			



Επιχειρησιακός Σχεδιασμός Α' Φάση Δήμου Λευκάδας 2020-2023

010947 03405	ΛΕΥΚΑΔΟΣ	ΑΠΟΛΛΩΝΙΩΝ	ΑΠΟΛΛΩΝΙΩΝ - ΑΓΙΟΥ ΠΕΤΡΟΥ	ΠΑΝΟΧΩΡΙ	31082	1				1.004,65										1	100,00000	ΟΧΙ			1
010947 04352	ΛΕΥΚΑΔΟΣ	ΑΠΟΛΛΩΝΙΩΝ	ΑΠΟΛΛΩΝΙΩΝ - ΑΓΙΟΥ ΠΕΤΡΟΥ	ΠΑΝΩ ΑΛΩΝΙΑ	31082	2				5.406,16										1	100,00000	ΟΧΙ			1
010947 02234	ΛΕΥΚΑΔΟΣ	ΑΠΟΛΛΩΝΙΩΝ	ΑΠΟΛΛΩΝΙΩΝ - ΑΘΑΝΙΟΥ	ΑΛΩΝΙΑ Η ΠΗΓΑΔΙΑ	31082	3				3.341,00										1	100,00000	ΟΧΙ			1
010947 03413	ΛΕΥΚΑΔΟΣ	ΑΠΟΛΛΩΝΙΩΝ	ΑΠΟΛΛΩΝΙΩΝ - ΑΘΑΝΙΟΥ	ΒΑΤΙΑ	31082	3				3.000,00										1	100,00000	ΟΧΙ			1
010947 03544	ΛΕΥΚΑΔΟΣ	ΑΠΟΛΛΩΝΙΩΝ	ΑΠΟΛΛΩΝΙΩΝ - ΑΘΑΝΙΟΥ	ΤΡΙΑΛΙ	31082	3				1.000,00										1	100,00000	ΟΧΙ			1
010947 03173	ΛΕΥΚΑΔΟΣ	ΑΠΟΛΛΩΝΙΩΝ	ΑΠΟΛΛΩΝΙΩΝ - ΑΘΑΝΙΟΥ	ΤΡΙΑΛΙ	31082	3				500,00										1	100,00000	ΟΧΙ			1
010947 01258	ΛΕΥΚΑΔΟΣ		ΑΠΟΛΛΩΝΙΩΝ - ΑΘΑΝΙΟΥ	ΑΛΩΝΙΑ	31082	3				500,00										1	100,00000	ΟΧΙ			1
010947 01750	ΛΕΥΚΑΔΟΣ	ΑΠΟΛΛΩΝΙΩΝ	ΑΠΟΛΛΩΝΙΩΝ - ΑΘΑΝΙΟΥ	ΔΥΟ ΔΕΝΤΡΑ (ΝΗΡΑ)	31082	3				500,00										1	100,00000	ΟΧΙ			1
010947 03771	ΛΕΥΚΑΔΟΣ	ΑΠΟΛΛΩΝΙΩΝ	ΑΠΟΛΛΩΝΙΩΝ - ΑΘΑΝΙΟΥ	ΧΡΙΣΤΟΥΝΑ	31082	3				1.000,00										1	100,00000	ΟΧΙ			1
010947 01266	ΛΕΥΚΑΔΟΣ	ΑΠΟΛΛΩΝΙΩΝ	ΑΠΟΛΛΩΝΙΩΝ - ΑΘΑΝΙΟΥ	ΚΟΥΛΟΥΡΙ	31082	3				1.000,00										1	100,00000	ΟΧΙ			1
010947 03114	ΛΕΥΚΑΔΟΣ		ΑΠΟΛΛΩΝΙΩΝ - ΑΘΑΝΙΟΥ	ΑΓΙΟΣ ΚΗΡΥΚΟΣ	31082	3				1.000,00										1	100,00000	ΟΧΙ			1
010947 02170	ΛΕΥΚΑΔΟΣ		ΑΠΟΛΛΩΝΙΩΝ - ΒΑΣΙΛΙΚΗΣ	ΑΜΜΟΣ	31082	3				4.363,00										1	100,00000	ΟΧΙ			1
010947 03165	ΛΕΥΚΑΔΟΣ		ΑΠΟΛΛΩΝΙΩΝ - ΒΑΣΙΛΙΚΗΣ	ΦΟΥΝΤΩΜΑ	31082	3				4.248,00										1	100,00000	ΟΧΙ			1
010947 04230	ΛΕΥΚΑΔΟΣ		ΑΠΟΛΛΩΝΙΩΝ - ΒΑΣΙΛΙΚΗΣ	ΒΙΟΛΟΓΙΚΟΣ	31082	3				3.000,00										1	100,00000	ΟΧΙ			1
010947 01741	ΛΕΥΚΑΔΟΣ	ΑΠΟΛΛΩΝΙΩΝ	ΑΠΟΛΛΩΝΙΩΝ - ΒΟΥΡΝΙΚΑ	ΑΓΡΟΣ ΦΟΥΡΝΑΛΑΙΩΝ	31082	3				3.000,00										1	100,00000	ΟΧΙ			1
010947 02357	ΛΕΥΚΑΔΟΣ	ΑΠΟΛΛΩΝΙΩΝ	ΑΠΟΛΛΩΝΙΩΝ - ΔΡΑΓΑΝΟΥ - ΠΑΝΩΧΩΡΙΟΝ	ΜΑΙΡΑΔΕΣ ΠΑΝΤΙΚΑΛΟΥ	31082	3				3.803,97										1	100,00000	ΟΧΙ			1
010947 02488	ΛΕΥΚΑΔΟΣ	ΑΠΟΛΛΩΝΙΩΝ	ΑΠΟΛΛΩΝΙΩΝ - ΕΥΓΗΡΟΥ	ΚΛΕΙΣΜΑ	31082	3				5.000,00										1	100,00000	ΟΧΙ			1
010947 02760	340050 61126	ΛΕΥΚΑΔΟΣ	ΑΠΟΛΛΩΝΙΩΝ	ΑΠΟΛΛΩΝΙΩΝ - ΕΥΓΗΡΟΥ - ΣΥΒΟΤΑ	ΛΑΓΓΑΔΙΑ	31082	3				4.000,00									1	100,00000	ΟΧΙ			1
ΑΡΙΘΜΟΣ ΤΑΥΤΑ	Κ.Α.Ε.Κ. / Κωδ.	ΔΙΕΥΘΥΝΣΕΙΣ ΑΚΙΝΗΤΩΝ				Η ΕΔΑΦΗ ΑΠΟΣ	Η ΕΔΑΦΙΚΗ ΕΚΤΑΣΗ	Η ΕΔΑΦΙΚΗ ΕΚΤΑΣΗ	ΕΠΙΦΑΝΕΙΑ ΣΕ ΤΕΤΡΑΓΩΝΙΚΑ ΜΕΤΡΑ				ΕΠΙΦΑΝΕΙΑ ΚΤΙΣΜΑΤΩΝ ΠΟΥ ΒΡΙΣΚΟΝΤΑΙ ΣΤΟ ΓΗΠΕΔΟ ΚΑΙ ΕΙΝΑΙ			ΣΥΝΟΛΙΚΗ ΕΠΙΦΑΝΕΙΑ ΚΤΙΣΜΑΤΩ ΕΙΔΙΚΕΣ	ΕΙΔΟΣ	ΠΟΣΟΣΤΟ ΣΥΝΔΙΟΚΤΗ ΕΤΟΣ ΓΕΝ.	ΤΟ ΑΚΙΝΗΤΟ ΕΙΝΑΙ	ΑΡΙΘΜΟΣ ΠΑΡΟΧΗΣ ΗΛΕΚΤΡΙΚΟΥ ΕΡΓΟΥ ΕΙΔΙΚΗ	ΧΡΗΣΗ				
		ΜΟΝ ΟΕΤ	ΠΟΛΥΕΤΗΣ ΚΑΛΙΕΡΓΕΙΑ	ΒΟΣ ΚΟΤΟ ΠΟΣ/Χ	ΥΠΑΙΘ				ΑΠ	ΕΠΑΓ															

		ΝΟΜΟΣ	ΔΗΜΟΣ ή ΚΟΙΝΟΤΗΤΑ	ΔΗΜΟΤΙΚΟ ή ΚΟΙΝΟΤΙΚΟ ΔΙΑΜΕΡΙΣΜΑ	ΟΔΟΣ ΑΡΙΘΜΟΣ ή ΘΕΣΗ	Τ.Κ.					ΕΛΙΞΣ	ΛΟΙΠΕΣ ΛΕΜΑΡΟ-ΚΑΜΙΕΡΓΕΙΕΣ																
010947 02832		ΛΕΥΚΑΔΟΣ	ΑΠΟΛΛΩΝΙΩΝ	ΑΠΟΛΛΩΝΙΩΝ - ΕΥΓΗΡΟΥ	ΑΙ-ΣΩΣΤΗΣ	31082	3																	1	100,00000	ΟΧΙ		1
010947 02840		ΛΕΥΚΑΔΟΣ		ΑΠΟΛΛΩΝΙΩΝ - ΕΥΓΗΡΟΥ	ΚΑΜΠΟΣ	31082	3																	1	100,00000	ΟΧΙ		1
010947 03579		ΛΕΥΚΑΔΟΣ	ΑΠΟΛΛΩΝΙΩΝ	ΑΠΟΛΛΩΝΙΩΝ - ΕΥΓΗΡΟΥ	ΚΑΜΠΟΣ	31082	3																	1	100,00000	ΟΧΙ		1
010947 02154		ΛΕΥΚΑΔΟΣ		ΑΠΟΛΛΩΝΙΩΝ - ΕΥΓΗΡΟΥ	ΚΑΜΠΟΣ	31082	3																	1	100,00000	ΟΧΙ		1
010947 03501		ΛΕΥΚΑΔΟΣ	ΑΠΟΛΛΩΝΙΩΝ	ΑΠΟΛΛΩΝΙΩΝ - ΕΥΓΗΡΟΥ	ΚΑΜΠΟΣ	31082	3																	1	100,00000	ΟΧΙ		1
010947 01469		ΛΕΥΚΑΔΟΣ		ΑΠΟΛΛΩΝΙΩΝ - ΕΥΓΗΡΟΥ	ΚΑΜΠΟΣ	31082	3																	1	100,00000	ΟΧΙ		1
010947 04037		ΛΕΥΚΑΔΟΣ	ΑΠΟΛΛΩΝΙΩΝ	ΑΠΟΛΛΩΝΙΩΝ - ΕΥΓΗΡΟΥ	ΚΑΜΠΟΣ	31082	3																	1	100,00000	ΟΧΙ		1
010947 03270		ΛΕΥΚΑΔΟΣ		ΑΠΟΛΛΩΝΙΩΝ - ΕΥΓΗΡΟΥ	ΣΤΕΡΙΩΤΗ	31082	3																	1	100,00000	ΟΧΙ		1
010947 02891		ΛΕΥΚΑΔΟΣ	ΑΠΟΛΛΩΝΙΩΝ	ΑΠΟΛΛΩΝΙΩΝ - ΕΥΓΗΡΟΥ	ΕΥΓΗΡΟΣ	31082	3																	1	100,00000	ΟΧΙ		1
010947 02592		ΛΕΥΚΑΔΟΣ	ΑΠΟΛΛΩΝΙΩΝ	ΑΠΟΛΛΩΝΙΩΝ - ΚΟΝΤΑΡΑΙΝΗΣ	ΠΗΓΑΔΙΑ	31082	3																	1	100,00000	ΟΧΙ		1
010947 02584		ΛΕΥΚΑΔΟΣ	ΑΠΟΛΛΩΝΙΩΝ	ΑΠΟΛΛΩΝΙΩΝ - ΚΟΝΤΑΡΑΙΝΗΣ	ΠΗΓΑΔΙΑ	31082	3																	1	100,00000	ΟΧΙ		1
010947 04264		ΛΕΥΚΑΔΟΣ	ΑΠΟΛΛΩΝΙΩΝ	ΑΠΟΛΛΩΝΙΩΝ - ΜΑΡΑΝΤΟΧΩΡΙΟΥ	ΣΤΑΥΡΟΣ	31082	3																	1	100,00000	ΟΧΙ		1
010947 04379		ΛΕΥΚΑΔΟΣ	ΑΠΟΛΛΩΝΙΩΝ	ΑΠΟΛΛΩΝΙΩΝ - ΜΑΡΑΝΤΟΧΩΡΙΟΥ	ΚΟΚΚΙΝΟΠΗΛΙ	31082	3																	1	100,00000	ΟΧΙ		1
010947 04248		ΛΕΥΚΑΔΟΣ	ΑΠΟΛΛΩΝΙΩΝ	ΑΠΟΛΛΩΝΙΩΝ - ΜΑΡΑΝΤΟΧΩΡΙΟΥ	ΚΑΜΠΟΣ	31082	3																	1	100,00000	ΟΧΙ		1
010947 04256		ΛΕΥΚΑΔΟΣ	ΑΠΟΛΛΩΝΙΩΝ	ΑΠΟΛΛΩΝΙΩΝ - ΜΑΡΑΝΤΟΧΩΡΙΟΥ	ΑΓΙΟΣ ΝΙΚΟΛΑΟΣ	31082	3																	1	100,00000	ΟΧΙ		1
010947 03940		ΛΕΥΚΑΔΟΣ	ΑΠΟΛΛΩΝΙΩΝ	ΑΠΟΛΛΩΝΙΩΝ - ΜΑΡΑΝΤΟΧΩΡΙΟΥ	ΜΠΟΣΤΑΝΙΑ	31082	3																	1	100,00000	ΟΧΙ		1
010947 02525		ΛΕΥΚΑΔΟΣ		ΑΠΟΛΛΩΝΙΩΝ - ΜΑΡΑΝΤΟΧΩΡΙΟΥ	ΜΑΓΑΛΕΣ ΛΥΠΙΣ		3																	1	100,00000	ΟΧΙ		1
010947 04205		ΛΕΥΚΑΔΟΣ		ΑΠΟΛΛΩΝΙΩΝ - ΜΑΡΑΝΤΟΧΩΡΙΟΥ	ΕΞΩ ΣΤΑΥΡΟΣ	31082	3																	1	100,00000	ΟΧΙ		1

ΑΡΙΘΜΟΣ ΤΑΥΤΟΤΗΤΑΣ ΑΚΙΝΗΤΟΥ (*)	Κ.Α.Ε.Κ. / Κωδ. ακινήτου	ΔΙΕΥΘΥΝΣΕΙΣ ΑΚΙΝΗΤΩΝ							ΕΠΙΦΑΝΕΙΑ ΣΕ ΤΕΤΡΑΓΩΝΙΚΑ ΜΕΤΡΑ							ΕΠΙΦΑΝΕΙΑ ΚΤΙΣΜΑΤΩΝ ΠΟΥ ΒΡΙΣΚΟΝΤΑΙ ΣΤΟ ΓΗΠΕΔΟ ΚΑΙ ΕΙΝΑΙ			ΣΥΝΟΛΙΚΗ ΕΠΙΦΑΝΕΙΑ ΚΤΙΣΜΑΤΩΝ ΠΟΥ ΒΡΙΣΚΟΝΤΑΙ ΣΤΟ ΓΗΠΕΔΟ			ΕΙΔΙΚΕΣ ΧΡΗΣΕΙΣ ΓΗΣ	ΕΙΔΟΣ ΔΙΚΑΙΩΜΑΤΟΣ	ΠΟΣΟΣΤΟ ΣΥΝΔΙΟΙΚΗΣΙΑΣ	ΕΤΟΣ ΓΕΝ. ΕΠΙΚΑΡΤΩΤΗ	ΤΟ ΑΚΙΝΗΤΟ ΕΙΝΑΙ ΗΛΕΚΤΡΟΔΟΤΟΥΜΕΝΟ	ΑΡΙΘΜΟΣ ΠΑΡΟΧΗΣ ΗΛΕΚΤΡΙΚΟΥ/ΕΡΓΟΤΕΛΕΙΑΚΟΥ ΡΕΥΜΑΤΟΣ	ΕΙΔΙΚΗ ΚΑΤΗΓΟΡΙΑ ΧΡΗΣΗ ΓΗΠΕΔΟΥ						
		ΝΟΜΟΣ	ΔΗΜΟΣ ή ΚΟΙΝΟΤΗΤΑ	ΔΗΜΟΤΙΚΟ ή ΚΟΙΝΟΤΙΚΟ ΔΙΑΜΕΡΙΣΜΑ	ΟΔΟΣ ΑΡΙΘΜΟΣ ή ΘΕΣΗ	Τ.Κ.	Η ΕΔΑΦΙΚΗ ΕΚΤΑΣΗ ΕΧΕΙ ΠΡΟΣΩΠΗ ΣΕ ΟΔΟ ΑΠΟΣΤΑΣΗ ΑΠΟ ΘΑΛΑΣΣΑ (μέχρι 800 μ.)	Η ΕΔΑΦΙΚΗ ΕΚΤΑΣΗ ΕΙΝΑΙ ΑΠΛΟΜΟΤΡΙΩΤΕΑ	Η ΕΔΑΦΙΚΗ ΕΚΤΑΣΗ ΕΙΝΑΙ ΑΡΔΕΥΟΜΕΝΗ	ΜΟΝΟΤΗΤΗΣ ΚΑΛΛΙΕΡΓΕΙΑ	ΠΟΛΥΕΤΗΣ ΚΑΛΛΙΕΡΓΕΙΑ		ΒΟΣΚΟΤΟΠΟΣ/ΧΕΡΣΕΣ ΜΗ ΚΑΛΛΙΕΡΓΗΣΙΜΕΣ ΕΚΤΑΣΕΙΣ	ΔΑΣΙΚΗ ΕΚΤΑΣΗ	ΜΕΤΑΛ-ΛΕΥΤΙΚΗ ή ΛΑΤΟΜΙΚΗ	ΥΠΛΟΙΟΝ ΕΚΘΕΣΗ ή ΧΩΡΟΣ ΣΤΑΘΜΕΥΣΗΣ	ΚΑΤΟΙΚΙΕΣ	ΑΠΟΘΗΚΕΣ - ΓΕΩΡΓΙΚΑ ΚΤΙΣΜΑΤΑ	ΕΠΑΓΓΕΛΜΑΤΙΚΑ ή ΕΙΔΙΚΑ ΚΤΙΡΙΑ	ΣΥΝΟΛΙΚΗ ΕΠΙΦΑΝΕΙΑ ΚΤΙΣΜΑΤΩΝ ΠΟΥ ΒΡΙΣΚΟΝΤΑΙ ΣΤΟ ΓΗΠΕΔΟ	ΕΙΔΙΚΕΣ ΧΡΗΣΕΙΣ ΓΗΣ								ΕΙΔΟΣ ΔΙΚΑΙΩΜΑΤΟΣ	ΠΟΣΟΣΤΟ ΣΥΝΔΙΟΙΚΗΣΙΑΣ	ΕΤΟΣ ΓΕΝ. ΕΠΙΚΑΡΤΩΤΗ	ΤΟ ΑΚΙΝΗΤΟ ΕΙΝΑΙ ΗΛΕΚΤΡΟΔΟΤΟΥΜΕΝΟ	ΑΡΙΘΜΟΣ ΠΑΡΟΧΗΣ ΗΛΕΚΤΡΙΚΟΥ/ΕΡΓΟΤΕΛΕΙΑΚΟΥ ΡΕΥΜΑΤΟΣ	ΕΙΔΙΚΗ ΚΑΤΗΓΟΡΙΑ ΧΡΗΣΗ ΓΗΠΕΔΟΥ
											ΕΛΙΕΣ	ΛΟΙΠΕΣ ΔΕΝΔΡΟ-ΚΑΛΛΙΕΡΓΕΙΕΣ																						
010947 02306	ΛΕΥΚΑΔΟΣ	ΑΠΟΛΛΩΝΙΩΝ	ΑΠΟΛΛΩΝΙΩΝ - ΜΑΡΑΝΤΟΧΩΡΙΟΥ	ΦΤΕΡΗ	31082	3				1.360,00											1	100,00000		ΟΧΙ			1							
010947 02605	ΛΕΥΚΑΔΟΣ		ΑΠΟΛΛΩΝΙΩΝ - ΜΑΡΑΝΤΟΧΩΡΙΟΥ	ΚΑΡΥΑ	31082	3				1.220,00											1	100,00000		ΟΧΙ			1							
010947 03704	ΛΕΥΚΑΔΟΣ	ΑΠΟΛΛΩΝΙΩΝ	ΑΠΟΛΛΩΝΙΩΝ - ΜΑΡΑΝΤΟΧΩΡΙΟΥ	ΚΑΡΥΑ	31082	3				1.830,00											1	100,00000		ΟΧΙ			1							
010947 01240	ΛΕΥΚΑΔΟΣ	ΑΠΟΛΛΩΝΙΩΝ	ΑΠΟΛΛΩΝΙΩΝ - ΜΑΡΑΝΤΟΧΩΡΙΟΥ	ΚΑΡΥΑ	31082	3				1.620,00											1	100,00000		ΟΧΙ			1							
010947 04387	ΛΕΥΚΑΔΟΣ		ΑΠΟΛΛΩΝΙΩΝ - ΜΑΡΑΝΤΟΧΩΡΙΟΥ	ΚΑΡΥΑ	31082	3				2.731,27											1	100,00000		ΟΧΙ			1							
010947 02875	ΛΕΥΚΑΔΟΣ	ΑΠΟΛΛΩΝΙΩΝ	ΑΠΟΛΛΩΝΙΩΝ - ΜΑΡΑΝΤΟΧΩΡΙΟΥ	ΚΑΡΥΑ	31082	3				3.510,00											1	100,00000		ΟΧΙ			1							
010947 03608	ΛΕΥΚΑΔΟΣ	ΑΠΟΛΛΩΝΙΩΝ	ΑΠΟΛΛΩΝΙΩΝ - ΜΑΡΑΝΤΟΧΩΡΙΟΥ	ΚΑΡΥΑ	31082	3				4.290,00											1	100,00000		ΟΧΙ			1							
010947 02613	ΛΕΥΚΑΔΟΣ	ΑΠΟΛΛΩΝΙΩΝ	ΑΠΟΛΛΩΝΙΩΝ - ΜΑΡΑΝΤΟΧΩΡΙΟΥ	ΧΑΛΚΩΜΑΤΙΝΑ	31082	3				1.720,00											1	100,00000		ΟΧΙ			1							
010947 03368	ΛΕΥΚΑΔΟΣ		ΑΠΟΛΛΩΝΙΩΝ - ΜΑΡΑΝΤΟΧΩΡΙΟΥ	ΜΕΣΑ ΤΑΞΙΑΡΧΗ	31082	3				8.200,00											1	100,00000		ΟΧΙ			1							
010947 04272	ΛΕΥΚΑΔΟΣ	ΑΠΟΛΛΩΝΙΩΝ	ΑΠΟΛΛΩΝΙΩΝ - ΜΑΡΑΝΤΟΧΩΡΙΟΥ	ΦΟΥΡΝΑ -ΛΑΧΙΔΕΣ	31082	3				7.200,00											1	100,00000		ΟΧΙ			1							
010947 03384	ΛΕΥΚΑΔΟΣ	ΑΠΟΛΛΩΝΙΩΝ	ΑΠΟΛΛΩΝΙΩΝ - ΜΑΡΑΝΤΟΧΩΡΙΟΥ	ΠΑΛΙΑΜΠΕΛΑ	31082	3				1.250,00											1	100,00000		ΟΧΙ			1							
010947 03376	ΛΕΥΚΑΔΟΣ	ΑΠΟΛΛΩΝΙΩΝ	ΑΠΟΛΛΩΝΙΩΝ - ΜΑΡΑΝΤΟΧΩΡΙΟΥ	ΚΟΥΤΣΟΥΝΑ	31082	3				2.900,00											1	100,00000		ΟΧΙ			1							
010947 04395	ΛΕΥΚΑΔΟΣ	ΑΠΟΛΛΩΝΙΩΝ	ΑΠΟΛΛΩΝΙΩΝ - ΜΑΡΑΝΤΟΧΩΡΙΟΥ	ΕΞΩ ΤΑΞΙΑΡΧΗ	31082	3				5.380,00											1	100,00000		ΟΧΙ			1							
010947 04299	ΛΕΥΚΑΔΟΣ	ΑΠΟΛΛΩΝΙΩΝ	ΑΠΟΛΛΩΝΙΩΝ - ΜΑΡΑΝΤΟΧΩΡΙΟΥ	ΧΟΙΡΟΜΑΝΔΡΙ	31082	3				6.240,00											1	100,00000		ΟΧΙ			1							
010947 01805	ΛΕΥΚΑΔΟΣ	ΑΠΟΛΛΩΝΙΩΝ	ΑΠΟΛΛΩΝΙΩΝ - ΜΑΡΑΝΤΟΧΩΡΙΟΥ	ΛΑΓΚΑΔΙΑ	31082	3				1.990,00											1	100,00000		ΟΧΙ			1							



Επιχειρησιακός Σχεδιασμός Α' Φάση Δήμου Λευκάδας 2020-2023

ΑΡΙΘΜΟΣ ΤΑΥΤΟΤΗΤΑΣ ΑΚΙΝΗΤΟΥ (*)	Κ.Α.Ε.Κ. / Κωδ. ακινήτου	ΔΙΕΥΘΥΝΣΕΙΣ ΑΚΙΝΗΤΩΝ				ΕΠΙΦΑΝΕΙΑ ΣΕ ΤΕΤΡΑΓΩΝΙΚΑ ΜΕΤΡΑ								ΕΠΙΦΑΝΕΙΑ ΚΤΙΣΜΑΤΩΝ ΠΟΥ ΒΡΙΣΚΟΝΤΑΙ ΣΤΟ ΓΗΠΕΔΟ ΚΑΙ ΕΙΝΑΙ			ΣΥΝΟΛΙΚΗ ΕΠΙΦΑΝΕΙΑ ΚΤΙΣΜΑΤΩΝ ΠΟΥ ΒΡΙΣΚΟΝΤΑΙ ΣΤΟ ΓΗΠΕΔΟ										
		ΝΟΜΟΣ	ΔΗΜΟΣ ή ΚΟΙΝΟΤΗΤΑ	ΔΗΜΟΤΙΚΟ ή ΚΟΙΝΟΤΙΚΟ ΔΙΑΜΕΡΙΣΜΑ	ΟΔΟΣ ΑΡΙΘΜΟΣ ή ΘΕΣΗ	Τ.Κ.	Η ΕΔΑΦΙΚΗ ΕΚΤΑΣΗ ΕΧΕΙ ΠΡΟΣΩΠΗ ΣΕ ΟΔΟ ΑΠΟΣΤΑΣΗ ΑΠΟ ΘΑΛΑΣΣΑ (μέχρι 800 μ.)	Η ΕΔΑΦΙΚΗ ΕΚΤΑΣΗ ΕΙΝΑΙ ΑΠΛΟΤΡΙΨΤΕΑ	Η ΕΔΑΦΙΚΗ ΕΚΤΑΣΗ ΕΙΝΑΙ ΑΡΔΕΥΟΜΕΝΗ	ΜΟΝΟΕΤΗΣ ΚΑΛΛΙΕΡΓΕΙΑ	ΠΟΛΥΕΤΗΣ ΚΑΛΛΙΕΡΓΕΙΑ		ΒΟΣΚΟΤΟΠΟΣ/ΧΕΡΣΕΣ ΜΗ ΚΑΛΛΙΕΡΓΗΣΙΜΕΣ ΕΚΤΑΣΕΙΣ	ΔΑΣΙΚΗ ΕΚΤΑΣΗ	ΜΕΤΑΛΛΕΥΓΙΚΗ ή ΛΑΤΟΜΙΚΗ	ΥΠΑΘΡΙΑ ΕΚΘΕΣΗ ή ΧΩΡΟΣ ΣΤΑΘΜΕΥΣΗΣ	ΚΑΤΟΙΚΙΕΣ	ΑΠΟΘΗΚΕΣ - ΓΕΩΡΓΙΚΑ ΚΤΙΣΜΑΤΑ	ΕΠΑΓΓΕΛΜΑΤΙΚΑ ή ΕΙΔΙΚΑ ΚΤΙΡΙΑ	ΕΙΔΙΚΕΣ ΧΡΗΣΕΙΣ ΓΗΣ	ΕΙΔΟΣ ΔΙΚΑΙΩΜΑΤΟΣ	ΠΟΣΟΣΤΟ ΣΥΝΔΙΟΚΤΗΣΙΑΣ	ΕΤΟΣ ΓΕΝ. ΕΠΙΚΑΡΤΙΩΤΗ	ΤΟ ΑΚΙΝΗΤΟ ΕΙΝΑΙ ΗΛΕΚΤΡΟΔΟΤΟΥΜΕΝΟ	ΑΡΙΘΜΟΣ ΠΑΡΟΧΗΣ ΗΛΕΚΤΡΙΚΟΥ ΕΡΓΟΥ ΡΕΥΜΑΤΟΣ	ΕΙΔΙΚΗ ΚΑΤΗΓΟΡΙΑ ΧΡΗΣΗ ΓΗΠΕΔΟΥ	
											ΕΛΙΕΣ	ΛΟΙΠΕΣ ΔΕΝΔΡΟ-ΚΑΛΛΙΕΡΓΕΙΕΣ															
010947 03510	ΛΕΥΚΑΔΟΣ	ΑΠΟΛΛΩΝΙΩΝ	ΑΠΟΛΛΩΝΙΩΝ - ΜΑΡΑΝΤΟΧΩΡΙΟΥ	ΣΡΙΜΜΑΤΑ	31082	3															1	100,00000		ΟΧΙ			1
010947 03552	ΛΕΥΚΑΔΟΣ	ΑΠΟΛΛΩΝΙΩΝ	ΑΠΟΛΛΩΝΙΩΝ - ΜΑΡΑΝΤΟΧΩΡΙΟΥ	ΣΡΙΜΜΑΤΑ	31082	3															1	100,00000		ΟΧΙ			1
010947 02710	ΛΕΥΚΑΔΟΣ	ΑΠΟΛΛΩΝΙΩΝ	ΑΠΟΛΛΩΝΙΩΝ - ΜΑΡΑΝΤΟΧΩΡΙΟΥ	ΑΓ.ΓΕΩΡΓΙΟΣ	31082	3															1	100,00000		ΟΧΙ			1
010947 02517	ΛΕΥΚΑΔΟΣ		ΑΠΟΛΛΩΝΙΩΝ - ΜΑΡΑΝΤΟΧΩΡΙΟΥ	ΑΓ.ΓΕΩΡΓΙΟΣ	31082	3															1	100,00000		ΟΧΙ			1
010947 03595	ΛΕΥΚΑΔΟΣ		ΑΠΟΛΛΩΝΙΩΝ - ΜΑΡΑΝΤΟΧΩΡΙΟΥ	ΑΓ.ΓΕΩΡΓΙΟΣ	31082	3															1	100,00000		ΟΧΙ			1
010947 03860	ΛΕΥΚΑΔΟΣ	ΑΠΟΛΛΩΝΙΩΝ	ΑΠΟΛΛΩΝΙΩΝ - ΜΑΡΑΝΤΟΧΩΡΙΟΥ			3															1	100,00000		ΟΧΙ			1
010947 03325	ΛΕΥΚΑΔΟΣ	ΑΠΟΛΛΩΝΙΩΝ	ΑΠΟΛΛΩΝΙΩΝ - ΜΑΡΑΝΤΟΧΩΡΙΟΥ	ΑΓ.ΓΕΩΡΓΙΟΣ	31082	3															1	100,00000		ΟΧΙ			1
010947 02373	ΛΕΥΚΑΔΟΣ	ΑΠΟΛΛΩΝΙΩΝ	ΑΠΟΛΛΩΝΙΩΝ - ΜΑΡΑΝΤΟΧΩΡΙΟΥ	ΑΓ.ΓΕΩΡΓΙΟΣ	31082	3															1	100,00000		ΟΧΙ			1
010947 03000	ΛΕΥΚΑΔΟΣ	ΑΠΟΛΛΩΝΙΩΝ	ΑΠΟΛΛΩΝΙΩΝ - ΜΑΡΑΝΤΟΧΩΡΙΟΥ	ΑΓ.ΓΕΩΡΓΙΟΣ	31082	3															1	100,00000		ΟΧΙ			1
010947 03018	ΛΕΥΚΑΔΟΣ	ΑΠΟΛΛΩΝΙΩΝ	ΑΠΟΛΛΩΝΙΩΝ - ΜΑΡΑΝΤΟΧΩΡΙΟΥ	ΑΓ.ΓΕΩΡΓΙΟΣ	31082	3															1	100,00000		ΟΧΙ			1
010947 04310	ΛΕΥΚΑΔΟΣ	ΑΠΟΛΛΩΝΙΩΝ	ΑΠΟΛΛΩΝΙΩΝ - ΜΑΡΑΝΤΟΧΩΡΙΟΥ	ΑΓ.ΓΕΩΡΓΙΟΣ	31082	3															1	100,00000		ΟΧΙ			1
010947 03851	ΛΕΥΚΑΔΟΣ	ΑΠΟΛΛΩΝΙΩΝ	ΑΠΟΛΛΩΝΙΩΝ - ΜΑΡΑΝΤΟΧΩΡΙΟΥ	ΑΓ.ΓΕΩΡΓΙΟΣ	31082	3															1	100,00000		ΟΧΙ			1
010947 04328	ΛΕΥΚΑΔΟΣ	ΑΠΟΛΛΩΝΙΩΝ	ΑΠΟΛΛΩΝΙΩΝ - ΜΑΡΑΝΤΟΧΩΡΙΟΥ	ΑΓ.ΓΕΩΡΓΙΟΣ	31082	3															1	100,00000		ΟΧΙ			1
010947 04280	ΛΕΥΚΑΔΟΣ	ΑΠΟΛΛΩΝΙΩΝ	ΑΠΟΛΛΩΝΙΩΝ - ΣΥΒΡΟΥ	ΜΕΓΑΛΟΣ ΜΥΛΟΣ	31082	3															1	100,00000		ΟΧΙ			1
010947 02550	ΛΕΥΚΑΔΟΣ	ΑΠΟΛΛΩΝΙΩΝ	ΑΠΟΛΛΩΝΙΩΝ - ΣΥΒΡΟΥ	ΛΑΚΟΥΛΙΑ	31082	3															1	100,00000		ΟΧΙ			1

010947 01776	ΛΕΥΚΑΔΟΣ	ΑΠΟΛΛΩΝΙΩΝ	ΑΠΟΛΛΩΝΙΩΝ - ΣΥΒΡΟΥ	ΦΟΥΡΝΙ	31082	3				6.028,23										1	100,00000	ΟΧΙ			1		
010947 04301	ΛΕΥΚΑΔΟΣ	ΑΠΟΛΛΩΝΙΩΝ	ΑΠΟΛΛΩΝΙΩΝ - ΧΟΡΤΑΤΩΝ	ΑΓ.ΘΕΟΔΩΡΟΣ	31082	3				727,00										1	100,00000	ΟΧΙ			1		
010947 03202	ΛΕΥΚΑΔΟΣ		ΑΠΟΛΛΩΝΙΩΝ - ΑΓΙΟΥ ΗΛΙΑ	ΒΟΣΚΟΤΟΠΟΙ	31082	3							10.000,00							1	100,00000	ΟΧΙ			1		
010947 03632	ΛΕΥΚΑΔΟΣ	ΑΠΟΛΛΩΝΙΩΝ	ΑΠΟΛΛΩΝΙΩΝ - ΑΓΙΟΥ ΠΕΤΡΟΥ	ΒΟΣΚΟΤΟΠΟΙ	31082	3							4.000.000,00							1	100,00000	ΟΧΙ			1		
010947 03210	ΛΕΥΚΑΔΟΣ	ΑΠΟΛΛΩΝΙΩΝ	ΑΠΟΛΛΩΝΙΩΝ - ΑΘΑΝΙΟΥ	ΠΛΑΓΙΑ	31082	3							600.000,00							1	100,00000	ΟΧΙ			1		
010947 04061	ΛΕΥΚΑΔΟΣ	ΑΠΟΛΛΩΝΙΩΝ	ΑΠΟΛΛΩΝΙΩΝ - ΑΘΑΝΙΟΥ	ΠΡΙΑ	31082	3							5.500.000,00							1	100,00000	ΟΧΙ			1		
010947 02728	ΛΕΥΚΑΔΟΣ		ΑΠΟΛΛΩΝΙΩΝ - ΑΘΑΝΙΟΥ	ΚΟΛΥΝΟΡΟΣ	31082	3							7.000.000,00							1	100,00000	ΟΧΙ			1		
010947 04070	ΛΕΥΚΑΔΟΣ	ΑΠΟΛΛΩΝΙΩΝ	ΑΠΟΛΛΩΝΙΩΝ - ΒΟΥΡΝΙΚΑ	ΠΑΛΟΥΚΙΑ ΛΑΙΝΑΚΙ	31082	3							1.860.000,00							1	100,00000	ΟΧΙ			1		
010947 02672	ΛΕΥΚΑΔΟΣ	ΑΠΟΛΛΩΝΙΩΝ	ΑΠΟΛΛΩΝΙΩΝ - ΔΡΑΓΑΝΟΥ	ΒΡΑΧΟΣ	31082	3							40.000.000,00							1	100,00000	ΟΧΙ			1		
010947 02162	ΛΕΥΚΑΔΟΣ	ΑΠΟΛΛΩΝΙΩΝ	ΑΠΟΛΛΩΝΙΩΝ - ΕΥΓΗΡΟΥ	ΠΑΘΗΜΑ ΚΟΥΤΡΙΑ	31082	3							2.800.000,00							1	100,00000	ΟΧΙ			1		
010947 04221	ΛΕΥΚΑΔΟΣ	ΑΠΟΛΛΩΝΙΩΝ	ΑΠΟΛΛΩΝΙΩΝ - ΕΥΓΗΡΟΥ	ΒΟΥΝΙ	31082	3							1.150.000,00							1	100,00000	ΟΧΙ			1		
010947 03798	ΛΕΥΚΑΔΟΣ	ΑΠΟΛΛΩΝΙΩΝ	ΑΠΟΛΛΩΝΙΩΝ - ΕΥΓΗΡΟΥ	ΚΟΤΣΟΠΟΥΛΑ	31082	3							120.000,00							1	100,00000	ΟΧΙ			1		
ΑΡΙΘΜΟΣ ΤΑΥΤΟΤΗΤΑΣ ΑΚΙΝΗΤΟΥ (*)	Κ.Α.Ε.Κ. / Κωδ. ακινήτου	ΔΙΕΥΘΥΝΣΕΙΣ ΑΚΙΝΗΤΩΝ					Τ.Κ.	Η ΕΔΑΦΙΚΗ ΕΚΤΑΣΗ ΕΧΕΙ ΠΡΟΣΨΗ ΣΕ ΟΔΟ ΑΠΟΣΤΑΣΗ ΑΠΟ ΘΑΛΑΣΣΑ (μέχρι 800 μ.)	Η ΕΔΑΦΙΚΗ ΕΚΤΑΣΗ ΕΙΝΑΙ ΑΠΑΛΟΤΡΙΩΤΕΑ	Η ΕΔΑΦΙΚΗ ΕΚΤΑΣΗ ΕΙΝΑΙ ΑΡΔΕΥΟΜΕΝΗ	ΕΠΙΦΑΝΕΙΑ ΣΕ ΤΕΤΡΑΓΩΝΙΚΑ ΜΕΤΡΑ					ΕΠΙΦΑΝΕΙΑ ΚΤΙΣΜΑΤΩΝ ΠΟΥ ΒΡΙΣΚΟΝΤΑΙ ΣΤΟ ΓΗΠΕΔΟ ΚΑΙ ΕΙΝΑΙ			ΣΥΝΟΛΙΚΗ ΕΠΙΦΑΝΕΙΑ ΚΤΙΣΜΑΤΩΝ ΠΟΥ ΒΡΙΣΚΟΝΤΑΙ ΣΤΟ ΓΗΠΕΔΟ		ΕΙΔΙΚΕΣ ΧΡΗΣΕΙΣ ΓΗΣ	ΕΙΔΟΣ ΔΙΚΑΙΩΜΑΤΟΣ	ΠΟΣΟΣΤΟ ΣΥΝΙΔΙΟΚΤΗΣΙΑΣ	ΕΤΟΣ ΓΕΝ. ΕΠΙΚΑΡΤΩΤΗ	ΤΟ ΑΚΙΝΗΤΟ ΕΙΝΑΙ ΗΛΕΚΤΡΟΔΟΤΟΥΜΕΝΟ	ΑΡΙΘΜΟΣ ΠΑΡΟΧΗΣ ΗΛΕΚΤΡΙΚΟΥ ΕΡΓΑΣΙΑΚΟΥ ΡΕΥΜΑΤΟΣ	ΕΙΔΙΚΗ ΚΑΤΗΓΟΡΙΑ ΧΡΗΣΗ ΓΗΠΕΔΟΥ
		ΝΟΜΟΣ	ΔΗΜΟΣ ή ΚΟΙΝΟΤΗΤΑ	ΔΗΜΟΤΙΚΟ ή ΚΟΙΝΟΤΙΚΟ ΔΙΑΜΕΡΙΣΜΑ	ΟΔΟΣ ΑΡΙΘΜΟΣ ή ΘΕΣΗ	ΜΟΝΟΤΗΣ ΚΑΛΛΙΕΡΓΕΙΑ					ΠΟΛΥΕΤΗΣ ΚΑΛΛΙΕΡΓΕΙΑ		ΒΟΣΚΟΤΟΠΟΣ/ΧΕΡΣΕΣ ΜΗ ΚΑΛΛΙΕΡΓΗΣΙΜΕΣ ΕΚΤΑΣΕΙΣ	ΔΑΣΙΚΗ ΕΚΤΑΣΗ	ΜΕΤΑΛ-ΛΕΥΤΙΚΗ ή ΛΑΤΩΜΙΚΗ	ΥΠΑΘΡΙΑ ΕΚΘΕΣΗ ή ΧΩΡΟΣ ΣΤΑΘΜΕΥΣΗΣ	ΚΑΤΟΙΚΙΕΣ	ΑΠΟΘΗΚΕΣ - ΓΕΩΡΓΙΚΑ ΚΤΙΣΜΑΤΑ	ΕΠΑΓΓΕΛΜΑΤΙΚΑ ή ΕΙΔΙΚΑ ΚΤΙΡΙΑ	ΕΙΔΙΚΕΣ ΧΡΗΣΕΙΣ ΓΗΣ							
010947 03624	ΛΕΥΚΑΔΟΣ	ΑΠΟΛΛΩΝΙΩΝ	ΑΠΟΛΛΩΝΙΩΝ - ΕΥΓΗΡΟΥ	ΣΤΕΡΙΩΤΗ	31082	3							2.840,00							1	100,00000	ΟΧΙ			1		
010947 04213	ΛΕΥΚΑΔΟΣ	ΑΠΟΛΛΩΝΙΩΝ	ΑΠΟΛΛΩΝΙΩΝ - ΚΟΜΗΛΙΟΥ	ΚΛΗΜΑΤΙ ΠΑΣΙΔΙ ΑΜΠΕΛΑΚΙ	31082	3							1.800.000,00							1	100,00000	ΟΧΙ			1		
010947 01670	ΛΕΥΚΑΔΟΣ		ΑΠΟΛΛΩΝΙΩΝ - ΚΟΝΤΑΡΑΙΝΗΣ	ΜΑΓΚΑΛΑΚΙ	31082	3							2.350.000,00							1	100,00000	ΟΧΙ			1		

010947 03499	ΛΕΥΚΑΔΟΣ	ΑΠΟΛΛΩΝΙΩΝ	ΑΠΟΛΛΩΝΙΩΝ - ΜΑΡΑΝΤΟΧΩΡΙΟΥ	ΛΑΓΚΑΔΑΚΙΑ ΚΑΛΟΓΕΡΙΚΗ	31082	3							17.050,00						1	100,00000	ΟΧΙ			1
010947 01590	ΛΕΥΚΑΔΟΣ	ΑΠΟΛΛΩΝΙΩΝ	ΑΠΟΛΛΩΝΙΩΝ - ΜΑΡΑΝΤΟΧΩΡΙΟΥ	ΑΓΙΟΣ ΜΕΡΚΟΥΡΙΟΣ	31082	3							1.120.000,00						1	100,00000	ΟΧΙ			1
010947 03894	ΛΕΥΚΑΔΟΣ	ΑΠΟΛΛΩΝΙΩΝ	ΑΠΟΛΛΩΝΙΩΝ - ΜΑΡΑΝΤΟΧΩΡΙΟΥ	ΒΙΓΓΛΑ ΒΛΑΣΤΑΡΑ	31082	3							85.000,00						1	100,00000	ΟΧΙ			1
010947 02779	ΛΕΥΚΑΔΟΣ	ΑΠΟΛΛΩΝΙΩΝ	ΑΠΟΛΛΩΝΙΩΝ - ΜΑΡΑΝΤΟΧΩΡΙΟΥ	ΑΓ. ΧΑΡΑΛΑΜΠΟΣ	31082	3							350.000,00						1	100,00000	ΟΧΙ			1
010947 01821	ΛΕΥΚΑΔΟΣ	ΑΠΟΛΛΩΝΙΩΝ	ΑΠΟΛΛΩΝΙΩΝ - ΜΑΡΑΝΤΟΧΩΡΙΟΥ	ΑΝΑΒΡΥΣΗ	31082	3							5.500,00						1	100,00000	ΟΧΙ			1
010947 04408	ΛΕΥΚΑΔΟΣ	ΑΠΟΛΛΩΝΙΩΝ	ΑΠΟΛΛΩΝΙΩΝ - ΝΙΚΟΛΗ	ΠΛΑΓΙΑ ΝΙΚΟΛΗ	31082	3							4.300.000,00						1	100,00000	ΟΧΙ			1
010947 01581	ΛΕΥΚΑΔΟΣ	ΑΠΟΛΛΩΝΙΩΝ	ΑΠΟΛΛΩΝΙΩΝ - ΣΥΒΡΟΥ	ΠΛΑΓΙΑ	31082	3							560.000,00						1	100,00000	ΟΧΙ			1
010947 04010	ΛΕΥΚΑΔΟΣ	ΑΠΟΛΛΩΝΙΩΝ	ΑΠΟΛΛΩΝΙΩΝ - ΣΥΒΡΟΥ	ΤΡΑΟΥΛΙΑ	31082	3							180.000,00						1	100,00000	ΟΧΙ			1
010947 01830	ΛΕΥΚΑΔΟΣ	ΚΑΡΥΑΣ	ΚΑΡΥΑΣ	ΛΙΒΑΔΙ	31080	3					45.000,00								1	100,00000	ΟΧΙ			1
010947 03421	ΛΕΥΚΑΔΟΣ	ΚΑΡΥΑΣ	ΚΑΡΥΑΣ - ΠΗΓΑΔΗΣΑΝΩΝ	ΧΟΙΡΟΛΑΚΟΣ	31080	3					6.000,00								1	100,00000	ΟΧΙ			1
010947 01688	ΛΕΥΚΑΔΟΣ	ΚΑΡΥΑΣ	ΚΑΡΥΑΣ	ΑΣΦΑΚΙΑΣ	31080	3					4.500,00								1	100,00000	ΟΧΙ			1
010947 01848	ΛΕΥΚΑΔΟΣ	ΚΑΡΥΑΣ	ΚΑΡΥΑΣ	ΠΡΟΚΥΜΑ	31080	3					54.952,00								1	100,00000	ΟΧΙ			1
010947 02824	ΛΕΥΚΑΔΟΣ	ΚΑΡΥΑΣ	ΚΑΡΥΑΣ	ΔΡΑΓΑΤΣΟΥΡΙ (ΠΕΥΚΑ)	31080	3					29.283,00								1	100,00000	ΟΧΙ			1
010947 01450	ΛΕΥΚΑΔΟΣ	ΚΑΡΥΑΣ	ΚΑΡΥΑΣ	ΛΑΓΚΑΔΑ	31080	3					14.010,00								1	100,00000	ΟΧΙ			1
010947 03130	ΛΕΥΚΑΔΟΣ	ΚΑΡΥΑΣ	ΚΑΡΥΑΣ	ΚΑΡΟΥΛΑ	31080	3					45.415,00								1	100,00000	ΟΧΙ			1
010947 02040	ΛΕΥΚΑΔΟΣ	ΚΑΡΥΑΣ	ΚΑΡΥΑΣ	ΠΡΟΚΥΜΑ	31080	3					1.857,00								1	100,00000	ΟΧΙ			1
010947 02701	ΛΕΥΚΑΔΟΣ	ΚΑΡΥΑΣ	ΚΑΡΥΑΣ	ΠΡΟΚΥΜΑ	31080	3					18.005,00								1	100,00000	ΟΧΙ			1
ΑΡΙΘΜΟΣ ΤΑΥΤΑ	ΚΑ.Ε.Κ. / Κωδ.	ΔΙΕΥΘΥΝΣΕΙΣ ΑΚΙΝΗΤΩΝ				Η ΕΔΑΦΙ	ΑΠΟΣ	Η ΕΔΑΦΙΚΗ ΕΚΤΑΣΗ	Η ΕΔΑΦΙΚΗ ΕΚΤΑΣΗ	ΕΠΙΦΑΝΕΙΑ ΣΕ ΤΕΤΡΑΓΩΝΙΚΑ ΜΕΤΡΑ				ΕΠΙΦΑΝΕΙΑ ΚΤΙΣΜΑΤΩΝ ΠΟΥ ΒΡΙΣΚΟΝΤΑΙ ΣΤΟ ΓΗΠΕΔΟ ΚΑΙ ΕΙΝΑΙ			ΣΥΝΟΛΙΚΗ ΕΠΙΦΑΝΕΙΑ ΚΤΙΣΜΑΤΩ ΕΙΔΙΚΕΣ	ΕΙΔΟΣ	ΠΟΣΟΣΤΟ ΣΥΝΔΙΟΚΤΗ	ΕΤΟΣ ΓΕΝ.	ΤΟ ΑΚΙΝΗΤΟ ΕΙΝΑΙ	ΑΡΙΘΜΟΣ ΠΑΡΟΧΗΣ ΗΛΕΚΤΡΙΚΟΥ ΕΡΓΟΥ	ΕΙΔΙΚΗ ΧΡΗΣΗ	
		ΜΟΝ ΟΕΤ	ΠΟΛΥΕΤΗΣ ΚΑΛΛΙΕΡΓΕΙΑ	ΒΟΣ ΚΟΤΟ ΠΟΣ	ΥΠΙΘ					ΑΠ	ΕΠΑΓ													





Επιχειρησιακός Σχεδιασμός Α' Φάση Δήμου Λευκάδας 2020-2023

		ΝΟΜΟΣ	ΔΗΜΟΣ ή ΚΟΙΝΟΤΗΤΑ	ΔΗΜΟΤΙΚΟ ή ΚΟΙΝΟΤΙΚΟ ΔΙΑΜΕΡΙΣΜΑ	ΟΔΟΣ ΑΡΙΘΜΟΣ ή ΘΕΣΗ	Τ.Κ.					ΕΛΙΕΣ	ΛΟΙΠΕΣ ΔΕΜΑΡΟ-ΚΑΜΙΕΡΓΙΕΣ													
010947 01899		ΛΕΥΚΑΔΟΣ	ΚΑΡΥΑΣ	ΚΑΡΥΑΣ	ΜΑΡΚΟΥΣ	31080	3				2.000,00										1	100,00000	OXI		1
010947 01880		ΛΕΥΚΑΔΟΣ	ΚΑΡΥΑΣ	ΚΑΡΥΑΣ	ΚΑΡΟΥΛΑ	31080	3				163,00										1	100,00000	OXI		1
010947 01813		ΛΕΥΚΑΔΟΣ	ΚΑΡΥΑΣ	ΚΑΡΥΑΣ	ΛΑΒΡΑΝΟΥ	31080	3				123,00										1	100,00000	OXI		1
010947 02904		ΛΕΥΚΑΔΟΣ	ΚΑΡΥΑΣ	ΚΑΡΥΑΣ	ΒΟΥΝΟ	31080	3				139,00										1	100,00000	OXI		1
010947 02381		ΛΕΥΚΑΔΟΣ	ΚΑΡΥΑΣ	ΚΑΡΥΑΣ	ΚΑΜΠΟΣ	31080	3				68.795,00										1	100,00000	OXI		1
010947 04360		ΛΕΥΚΑΔΟΣ	ΚΑΡΥΑΣ	ΚΑΡΥΑΣ	ΠΡΟΚΥΜΑ	31082	3				2.887,00										1	100,00000	OXI		1
010947 02787		ΛΕΥΚΑΔΟΣ	ΚΑΡΥΑΣ	ΚΑΡΥΑΣ	ΛΑΓΚΑΔΑ	31080	3				843,00										1	100,00000	OXI		1
010947 02197		ΛΕΥΚΑΔΟΣ	ΚΑΡΥΑΣ	ΚΑΡΥΑΣ	ΠΕΥΚΟΥΛΑ	31080	3				4.235,00										1	100,00000	OXI		1
010947 04336		ΛΕΥΚΑΔΟΣ	ΚΑΡΥΑΣ	ΚΑΡΥΑΣ	ΠΕΥΚΟΥΛΑ	31080	3				9.275,00										1	100,00000	OXI		1
010947 01768		ΛΕΥΚΑΔΟΣ	ΣΦΑΚΙΩΤΩΝ	ΣΦΑΚΙΩΤΩΝ - ΠΙΝΑΚΟΧΩΡΙΟΥ	ΒΑΡΚΑ	31080	3				300,00										1	100,00000	OXI		1
010947 01979		ΛΕΥΚΑΔΟΣ	ΣΦΑΚΙΩΤΩΝ	ΣΦΑΚΙΩΤΩΝ - ΠΙΝΑΚΟΧΩΡΙΟΥ	ΒΑΡΚΑ	31080	3				300,00										1	100,00000	OXI		1
010947 01910		ΛΕΥΚΑΔΟΣ	ΣΦΑΚΙΩΤΩΝ	ΣΦΑΚΙΩΤΩΝ - ΚΑΒΑΛΛΟΥ	ΒΟΣΚΟΤΟΠΟΙ ΚΑΒΑΛΟΥ	31080	3					20.000,00									1	100,00000	OXI		1
010947 03190		ΛΕΥΚΑΔΟΣ	ΣΦΑΚΙΩΤΩΝ	ΣΦΑΚΙΩΤΩΝ - ΚΑΒΑΛΛΟΥ	ΒΟΣΚΟΤΟΠΟΙ ΚΑΒΑΛΟΥ	31080	3					45.000,00									1	100,00000	OXI		1
010947 01952		ΛΕΥΚΑΔΟΣ	ΣΦΑΚΙΩΤΩΝ	ΣΦΑΚΙΩΤΩΝ - ΑΣΠΡΟΓΕΡΑΚΑΤΩΝ	ΣΟΡΠΑΤΑ	31080	3				400,00										1	100,00000	OXI		1
010947 03229		ΛΕΥΚΑΔΟΣ	ΣΦΑΚΙΩΤΩΝ	ΣΦΑΚΙΩΤΩΝ - ΑΣΠΡΟΓΕΡΑΚΑΤΩΝ	ΛΑΓΚΑΔΑ	31080	3					850.000,00									1	100,00000	OXI		1
010947 03907		ΛΕΥΚΑΔΟΣ	ΣΦΑΚΙΩΤΩΝ	ΣΦΑΚΙΩΤΩΝ - ΑΣΠΡΟΓΕΡΑΚΑΤΩΝ	ΒΟΥΝΙ	31080	3					500,00									1	100,00000	OXI		1
010947 04416		ΛΕΥΚΑΔΟΣ	ΣΦΑΚΙΩΤΩΝ	ΣΦΑΚΙΩΤΩΝ - ΚΑΒΑΛΛΟΥ	ΒΟΣΚΟΤΟΠΟΙ ΚΑΒΑΛΟΥ	31080	3					400,00									1	100,00000	OXI		1



Επιχειρησιακός Σχεδιασμός Α' Φάση Δήμου Λευκάδας 2020-2023

ΑΡΙΘΜΟΣ ΤΑΥΤΟΤΗΤΑΣ ΑΚΙΝΗΤΟΥ (*)	Κ.Α.Ε.Κ. / Κωδ. ακινήτου	ΔΙΕΥΘΥΝΣΕΙΣ ΑΚΙΝΗΤΩΝ							ΕΠΙΦΑΝΕΙΑ ΣΕ ΤΕΤΡΑΓΩΝΙΚΑ ΜΕΤΡΑ							ΕΠΙΦΑΝΕΙΑ ΚΤΙΣΜΑΤΩΝ ΠΟΥ ΒΡΙΣΚΟΝΤΑΙ ΣΤΟ ΓΗΠΕΔΟ ΚΑΙ ΕΙΝΑΙ			ΣΥΝΟΛΙΚΗ ΕΠΙΦΑΝΕΙΑ ΚΤΙΣΜΑΤΩΝ ΠΟΥ ΒΡΙΣΚΟΝΤΑΙ ΣΤΟ ΓΗΠΕΔΟ		ΕΙΔΙΚΕΣ ΧΡΗΣΕΙΣ ΓΗΣ	ΕΙΔΟΣ ΔΙΚΑΙΩΜΑΤΟΣ	ΠΟΣΟΣΤΟ ΣΥΝΙΔΙΟΚΤΗΣΙΑΣ	ΕΤΟΣ ΓΕΝ. ΕΠΙΚΑΡΤΩΤΗ	ΤΟ ΑΚΙΝΗΤΟ ΕΙΝΑΙ ΗΛΕΚΤΡΟΔΟΤΟΥΜΕΝΟ	ΑΡΙΘΜΟΣ ΠΑΡΟΧΗΣ ΗΛΕΚΤΡΙΚΟΥ/ΕΡΓΟΤΕΛΕΙΑΚΟΥ ΡΕΥΜΑΤΟΣ	ΕΙΔΙΚΗ ΚΑΤΗΓΟΡΙΑ ΧΡΗΣΗ ΓΗΠΕΔΟΥ	
		ΝΟΜΟΣ	ΔΗΜΟΣ ή ΚΟΙΝΟΤΗΤΑ	ΔΗΜΟΤΙΚΟ ή ΚΟΙΝΟΤΙΚΟ ΔΙΑΜΕΡΙΣΜΑ	ΟΔΟΣ ΑΡΙΘΜΟΣ ή ΘΕΣΗ	Τ.Κ.	Η ΕΔΑΦΙΚΗ ΕΚΤΑΣΗ ΕΧΕΙ ΠΡΟΣΦΩΝ ΣΕ ΟΔΟ ΑΠΟΣΤΑΣΗ ΑΠΟ ΘΑΛΑΣΣΑ (μέχρι 800 μ.)	Η ΕΔΑΦΙΚΗ ΕΚΤΑΣΗ ΕΙΝΑΙ ΑΠΛΑΜΟΤΡΙΩΤΕΑ	Η ΕΔΑΦΙΚΗ ΕΚΤΑΣΗ ΕΙΝΑΙ ΑΡΔΕΥΟΜΕΝΗ	ΜΟΝΟΤΗΤΗΣ ΚΑΛΛΙΕΡΓΕΙΑ	ΠΟΛΥΕΤΗΣ ΚΑΛΛΙΕΡΓΕΙΑ		ΒΟΣΚΟΤΟΠΟΣ/ΧΕΡΣΣ ΜΗ ΚΑΛΛΙΕΡΓΗΣΙΜΕΣ ΕΚΤΑΣΕΙΣ	ΔΑΣΙΚΗ ΕΚΤΑΣΗ	ΜΕΤΑΛ-ΛΕΥΤΙΚΗ ή ΛΑΤΟΜΙΚΗ	ΥΠΛΙΘΡΙΑ ΕΚΘΕΣΗ ή ΧΩΡΟΣ ΣΤΑΘΜΕΥΣΗΣ	ΚΑΤΟΙΚΙΕΣ	ΑΠΟΘΗΚΕΣ - ΓΕΩΡΓΙΚΑ ΚΤΙΣΜΑΤΑ	ΕΠΑΓΓΕΛΜΑΤΙΚΑ ή ΕΙΔΙΚΑ ΚΤΙΡΙΑ	ΣΥΝΟΛΙΚΗ ΕΠΙΦΑΝΕΙΑ ΚΤΙΣΜΑΤΩΝ ΠΟΥ ΒΡΙΣΚΟΝΤΑΙ ΣΤΟ ΓΗΠΕΔΟ								ΕΙΔΙΚΕΣ ΧΡΗΣΕΙΣ ΓΗΣ
											ΕΛΙΕΣ	ΛΟΙΠΕΣ ΔΕΝΔΡΟ-ΚΑΛΛΙΕΡΓΕΙΕΣ																
010947 04184	ΛΕΥΚΑΔΟΣ	ΣΦΑΚΙΩΤΩΝ	ΣΦΑΚΙΩΤΩΝ - ΣΠΑΝΟΧΩΡΙΟΥ	ΜΕΛΙΣΣΑ	31080	3			400,00											1	100,00000	ΟΧΙ			1			
010947 01901	ΛΕΥΚΑΔΟΣ	ΣΦΑΚΙΩΤΩΝ	ΣΦΑΚΙΩΤΩΝ - ΣΠΑΝΟΧΩΡΙΟΥ	ΒΑΡΑΓΚΑΣ	31080	3							300,00							1	100,00000	ΟΧΙ			1			
010947 01792	ΛΕΥΚΑΔΟΣ	ΣΦΑΚΙΩΤΩΝ	ΣΦΑΚΙΩΤΩΝ - ΣΠΑΝΟΧΩΡΙΟΥ	ΡΕΜΑ	31080	3							25.000,00							1	100,00000	ΟΧΙ			1			
010947 01442	ΛΕΥΚΑΔΟΣ	ΣΦΑΚΙΩΤΩΝ	ΣΦΑΚΙΩΤΩΝ - ΣΠΑΝΟΧΩΡΙΟΥ	ΠΑΝΑΓΙΑ	31080	3			1.000,00											1	100,00000	ΟΧΙ			1			
010947 01290	ΛΕΥΚΑΔΟΣ	ΣΦΑΚΙΩΤΩΝ	ΣΦΑΚΙΩΤΩΝ - ΣΠΑΝΟΧΩΡΙΟΥ	ΒΟΣΚΟΤΟΠΟΙ ΣΠΑΝΟΧΩΡΙΟΥ	31080	3			225.000,00											1	100,00000	ΟΧΙ						
010947 01784	ΛΕΥΚΑΔΟΣ	ΣΦΑΚΙΩΤΩΝ	ΣΦΑΚΙΩΤΩΝ - ΣΠΑΝΟΧΩΡΙΟΥ	ΣΠΑΝΟΧΩΡΙ	31080	1			520,00											1	100,00000	ΟΧΙ			1			
010947 03149	ΛΕΥΚΑΔΟΣ	ΣΦΑΚΙΩΤΩΝ	ΣΦΑΚΙΩΤΩΝ - ΕΞΑΝΘΕΙΑΣ	ΒΟΣΚΟΤΟΠΟΙ ΕΞΑΝΘΕΙΑΣ	31080	3							10.250,00							1	100,00000	ΟΧΙ			1			
010947 03739	ΛΕΥΚΑΔΟΣ	ΣΦΑΚΙΩΤΩΝ	ΣΦΑΚΙΩΤΩΝ - ΔΡΥΜΩΝΟΣ	ΣΩΜΑΤΑ	31080	3							14.613,00							1	100,00000	ΟΧΙ			1			
010947 01928	ΛΕΥΚΑΔΟΣ	ΣΦΑΚΙΩΤΩΝ	ΣΦΑΚΙΩΤΩΝ - ΛΑΖΑΡΑΤΩΝ	ΘΡΟΥΜΠΕΡΟ	31080	3							10.000,00							1	100,00000	ΟΧΙ			1			
010947 01610	ΛΕΥΚΑΔΟΣ	ΣΦΑΚΙΩΤΩΝ	ΣΦΑΚΙΩΤΩΝ - ΛΑΖΑΡΑΤΩΝ	ΘΡΟΥΜΠΕΡΟ	31080	3							10.000,00							1	100,00000	ΟΧΙ			1			
010947 02699	ΛΕΥΚΑΔΟΣ	ΕΛΛΟΜΕΝΟΥ	ΕΛΛΟΜΕΝΟΥ - ΧΑΡΑΔΙΑΤΙΚΩΝ - ΣΤΕΝΟΥ	ΜΑΥΡΟΓΙΟ	31084	3			165,00											1	100,00000	ΟΧΙ			1			
010947 01477	ΛΕΥΚΑΔΟΣ	ΕΛΛΟΜΕΝΟΥ	ΕΛΛΟΜΕΝΟΥ - ΧΑΡΑΔΙΑΤΙΚΩΝ - ΣΤΕΝΟΥ	ΜΑΥΡΟΓΙΟ	31084	3			165,00											1	100,00000	ΟΧΙ			1			
010947 02226	ΛΕΥΚΑΔΟΣ	ΕΛΛΟΜΕΝΟΥ	ΕΛΛΟΜΕΝΟΥ - ΧΑΡΑΔΙΑΤΙΚΩΝ	ΑΛΩΝΙΑ	31084	3			2.000,00											1	100,00000	ΟΧΙ			1			
010947 01602	ΛΕΥΚΑΔΟΣ	ΕΛΛΟΜΕΝΟΥ	ΕΛΛΟΜΕΝΟΥ - ΧΑΡΑΔΙΑΤΙΚΩΝ	ΛΑΙΝΑΚΙΑ	31084	3							350.000,00							1	100,00000	ΟΧΙ			1			

ΑΡΙΘΜΟΣ ΤΑΥΤΟΤΗΤΑΣ ΑΚΙΝΗΤΟΥ (*)	Κ.Α.Ε.Κ. / Κωδ. ακινήτου	ΔΙΕΥΘΥΝΣΕΙΣ ΑΚΙΝΗΤΩΝ					ΕΠΙΦΑΝΕΙΑ ΣΕ ΤΕΤΡΑΓΩΝΙΚΑ ΜΕΤΡΑ							ΕΠΙΦΑΝΕΙΑ ΚΤΙΣΜΑΤΩΝ ΠΟΥ ΒΡΙΣΚΟΝΤΑΙ ΣΤΟ ΓΗΠΕΔΟ ΚΑΙ ΕΙΝΑΙ			ΕΠΙΦΑΝΕΙΑ ΚΤΙΣΜΑΤΩΝ ΠΟΥ ΒΡΙΣΚΟΝΤΑΙ ΣΤΟ ΓΗΠΕΔΟ				ΑΡΙΘΜΟΣ ΠΑΡΟΧΗΣ ΗΛΕΚΤΡΙΚΟΥ ΡΕΥΜΑΤΟΣ	ΕΙΔΙΚΗ ΚΑΤΗΓΟΡΙΑ ΧΡΗΣΗ ΓΗΠΕΔΟΥ					
		ΝΟΜΟΣ	ΔΗΜΟΣ ή ΚΟΙΝΟΤΗΤΑ	ΔΗΜΟΤΙΚΟ ή ΚΟΙΝΟΤΙΚΟ ΔΙΑΜΕΡΙΣΜΑ	ΟΔΟΣ ΑΡΙΘΜΟΣ ή ΘΕΣΗ	Τ.Κ.	Η ΕΔΑΦΙΚΗ ΕΚΤΑΣΗ ΕΧΕΙ ΠΡΟΣΩΦΗ ΣΕ ΟΛΟ ΑΠΟΣΤΑΣΗ ΑΠΟ ΘΑΛΑΣΣΑ (μέχρι 800 μ.)	Η ΕΔΑΦΙΚΗ ΕΚΤΑΣΗ ΕΙΝΑΙ ΑΠΑΛΟΤΡΙΩΤΕΑ	Η ΕΔΑΦΙΚΗ ΕΚΤΑΣΗ ΕΙΝΑΙ ΑΡΑΔΕΥΟΜΕΝΗ	ΜΟΝΟΤΕΤΗΣ ΚΑΛΛΙΕΡΓΕΙΑ	ΠΟΛΥΕΤΗΣ ΚΑΛΛΙΕΡΓΕΙΑ		ΒΟΣΚΟΤΟΠΩΣΧΕΡΕΣ ΜΗ ΚΑΛΛΙΕΡΓΗΣΙΜΕΣ ΕΚΤΑΣΕΙΣ	ΔΑΣΙΚΗ ΕΚΤΑΣΗ	ΜΕΤΑΛ-ΛΕΥΤΙΚΗ ή ΛΑΤΟΜΙΚΗ	ΥΠΛΑΘΡΙΑ ΕΚΘΕΣΗ ή ΧΩΡΟΣ ΣΤΑΘΜΕΥΣΗΣ	ΚΑΤΟΙΚΙΕΣ	ΑΠΟΘΗΚΕΣ - ΓΕΩΡΓΙΚΑ ΚΤΙΣΜΑΤΑ	ΕΠΑΓΓΕΛΜΑΤΙΚΑ ή ΕΙΔΙΚΑ ΚΤΙΡΙΑ	ΣΥΝΟΛΙΚΗ ΕΠΙΦΑΝΕΙΑ ΚΤΙΣΜΑΤΩΝ ΠΟΥ ΒΡΙΣΚΟΝΤΑΙ ΣΤΟ ΓΗΠΕΔΟ			ΕΙΔΙΚΕΣ ΧΡΗΣΕΙΣ ΓΗΣ	ΕΙΔΟΣ ΔΙΚΑΙΩΜΑΤΟΣ	ΠΟΣΟΣΤΟ ΣΥΝΔΙΟΚΤΗΣΙΑΣ	ΕΤΟΣ ΓΕΝ. ΕΠΙΚΑΡΤΩΤΗ	ΤΟ ΑΚΙΝΗΤΟ ΕΙΝΑΙ ΗΛΕΚΤΡΟΔΟΤΟΥΜΕΝΟ
											ΕΛΙΕΣ	ΛΟΙΠΕΣ ΛΕΜΝΑΡΟ-ΚΑΛΛΙΕΡΓΕΙΕΣ															
010947 03181	ΛΕΥΚΑΔΟΣ	ΕΛΛΟΜΕΝΟΥ	ΕΛΛΟΜΕΝΟΥ - ΧΑΡΑΔΙΑΤΙΚΩΝ - ΑΛΛΑΤΡΩΝ	ΠΛΑΓΙΑ	31084	3						260.000,00								1	100,00000	ΟΧΙ				1	
010947 03780	ΛΕΥΚΑΔΟΣ	ΕΛΛΟΜΕΝΟΥ	ΕΛΛΟΜΕΝΟΥ - ΧΑΡΑΔΙΑΤΙΚΩΝ	ΤΣΑΡΟΥΧΗ ΛΟΓΓΟΣ	31804	3						160.000,00								1	100,00000	ΟΧΙ				1	
010947 01960	ΛΕΥΚΑΔΟΣ	ΕΛΛΟΜΕΝΟΥ	ΕΛΛΟΜΕΝΟΥ - ΧΑΡΑΔΙΑΤΙΚΩΝ	ΚΑΝΑΛΑΚΙ	31084	3						350.000,00								1	100,00000	ΟΧΙ				1	
010947 03958	ΛΕΥΚΑΔΟΣ	ΕΛΛΟΜΕΝΟΥ	ΕΛΛΟΜΕΝΟΥ - ΧΑΡΑΔΙΑΤΙΚΩΝ	ΜΠΟΝΟΒΑΡΔΙΑ	31084	3						130.000,00								1	100,00000	ΟΧΙ				1	
010947 02120	ΛΕΥΚΑΔΟΣ	ΕΛΛΟΜΕΝΟΥ	ΕΛΛΟΜΕΝΟΥ - ΧΑΡΑΔΙΑΤΙΚΩΝ	ΟΜΑΛΗ	31082	3						750.000,00								1	100,00000	ΟΧΙ				1	
010947 02365	ΛΕΥΚΑΔΟΣ	ΕΛΛΟΜΕΝΟΥ	ΕΛΛΟΜΕΝΟΥ - ΦΤΕΡΝΟΥ	ΠΛΑΓΙΑ	31084	3						240.000,00								1	100,00000	ΟΧΙ				1	
010947 01696	ΛΕΥΚΑΔΟΣ	ΕΛΛΟΜΕΝΟΥ	ΕΛΛΟΜΕΝΟΥ - ΦΤΕΡΝΟΥ	ΡΕΜΜΑΤΑ	31084	3						558.000,00								1	100,00000	ΟΧΙ				1	
010947 03691	ΛΕΥΚΑΔΟΣ	ΕΛΛΟΜΕΝΟΥ	ΕΛΛΟΜΕΝΟΥ - ΦΤΕΡΝΟΥ	ΡΕΜΜΑΤΑ	31084	3						558.000,00								1	100,00000	ΟΧΙ				1	
010947 03309	ΛΕΥΚΑΔΟΣ	ΕΛΛΟΜΕΝΟΥ	ΕΛΛΟΜΕΝΟΥ - ΦΤΕΡΝΟΥ	ΛΑΙΝΑΚΙΑ	31084	3						2.100.000,00								1	100,00000	ΟΧΙ				1	
010947 03747	ΛΕΥΚΑΔΟΣ	ΕΛΛΟΜΕΝΟΥ	ΕΛΛΟΜΕΝΟΥ - ΦΤΕΡΝΟΥ	ΚΑΡΑΒΟΥΛΥΜΠΑ	31084	3						38.000,00								1	100,00000	ΟΧΙ				1	
010947 02744	ΛΕΥΚΑΔΟΣ	ΕΛΛΟΜΕΝΟΥ	ΕΛΛΟΜΕΝΟΥ - ΦΤΕΡΝΟΥ	ΔΕΝΤΡΑΚΙ	31084	3						5.000,00								1	100,00000	ΟΧΙ				1	
010947 03931	ΛΕΥΚΑΔΟΣ	ΕΛΛΟΜΕΝΟΥ	ΕΛΛΟΜΕΝΟΥ - ΦΤΕΡΝΟΥ	ΦΟΥΡΝΙΑ	31084	3						45.000,00								1	100,00000	ΟΧΙ				1	
010947 02200	ΛΕΥΚΑΔΟΣ		ΕΛΛΟΜΕΝΟΥ - ΦΤΕΡΝΟΥ	ΚΟΥΤΟΥΠΙ	31084	3						75.000,00								1	100,00000	ΟΧΙ				1	
010947 02189	ΛΕΥΚΑΔΟΣ	ΕΛΛΟΜΕΝΟΥ	ΕΛΛΟΜΕΝΟΥ - ΠΟΡΟΥ	ΡΑΧΗ	31084	3						88.000,00								1	100,00000	ΟΧΙ				1	
010947 01573	ΛΕΥΚΑΔΟΣ		ΕΛΛΟΜΕΝΟΥ - ΠΟΡΟΥ	ΒΑΘΥ ΛΑΓΓΑΔΙ	31084	3						239.000,00								1	100,00000	ΟΧΙ				1	



Επιχειρησιακός Σχεδιασμός Α' Φάση Δήμου Λευκάδας 2020-2023

010947 02736	ΛΕΥΚΑΔΟΣ	ΕΛΛΟΜΕΝΟΥ	ΕΛΛΟΜΕΝΟΥ - ΠΟΡΟΥ	ΒΟΥΝΟ	31084	3															1	100,00000	ΟΧΙ			1	
010947 03341	ΛΕΥΚΑΔΟΣ	ΕΛΛΟΜΕΝΟΥ	ΕΛΛΟΜΕΝΟΥ - ΠΛΑΤΥΣΤΟΜΩΝ	ΠΤΥΧΟΛΟΓΟΣ ΡΥΤΟΠΟΥΛΑΣ	31084	3			32.103,00																		1
010947 04045	ΛΕΥΚΑΔΟΣ	ΕΛΛΟΜΕΝΟΥ	ΕΛΛΟΜΕΝΟΥ - ΠΛΑΤΥΣΤΟΜΩΝ	ΒΛΑΧΑΤΙΚΑ	31082	3			18.045,00																		1
010947 02023	ΛΕΥΚΑΔΟΣ	ΕΛΛΟΜΕΝΟΥ	ΕΛΛΟΜΕΝΟΥ - ΠΛΑΤΥΣΤΟΜΩΝ	ΚΟΝΤΡΙΑΔΕΣ	31084	3			10.257,00																		1
010947 02218	ΛΕΥΚΑΔΟΣ	ΕΛΛΟΜΕΝΟΥ	ΕΛΛΟΜΕΝΟΥ - ΠΛΑΤΥΣΤΟΜΩΝ	ΚΟΥΒΕΛΗ	31084	3			155.185,00																		1
010947 03755	ΛΕΥΚΑΔΟΣ	ΕΛΛΟΜΕΝΟΥ	ΕΛΛΟΜΕΝΟΥ - ΠΛΑΤΥΣΤΟΜΩΝ	ΦΟΥΝΤΩΤΗ	31084	3			53.167,00																		1
010947 02752	ΛΕΥΚΑΔΟΣ	ΕΛΛΟΜΕΝΟΥ	ΕΛΛΟΜΕΝΟΥ - ΠΛΑΤΥΣΤΟΜΩΝ	ΚΕΦΑΛΛΗΝΟΥ	31084	3			44.374,00																		1
010947 01311	ΛΕΥΚΑΔΟΣ	ΕΛΛΟΜΕΝΟΥ	ΕΛΛΟΜΕΝΟΥ - ΠΛΑΤΥΣΤΟΜΩΝ	ΜΑΡΟΥΣ	31084	3			18.695,00																		1
010947 02277	ΛΕΥΚΑΔΟΣ	ΕΛΛΟΜΕΝΟΥ	ΕΛΛΟΜΕΝΟΥ - ΠΛΑΤΥΣΤΟΜΩΝ	ΠΛΑΤΙΣΤΟΜΑ	31084	3			91.650,00																		1
010947 03350	ΛΕΥΚΑΔΟΣ	ΕΛΛΟΜΕΝΟΥ	ΕΛΛΟΜΕΝΟΥ - ΠΛΑΤΥΣΤΟΜΩΝ	ΠΛΑΤΙΣΤΟΜΑ	31084	3			7.420,00																		1
010947 03253	ΛΕΥΚΑΔΟΣ	ΕΛΛΟΜΕΝΟΥ	ΕΛΛΟΜΕΝΟΥ - ΠΛΑΤΥΣΤΟΜΩΝ	ΠΛΑΤΥΣΤΟΜΑ	31084	3			9.110,00																		1
010947 03974	ΛΕΥΚΑΔΟΣ	ΕΛΛΟΜΕΝΟΥ	ΕΛΛΟΜΕΝΟΥ - ΠΛΑΤΥΣΤΟΜΩΝ	ΠΛΑΤΙΣΤΟΜΑ	31084	3				930,00																	1
ΑΡΙΘΜΟΣ ΤΑΥΤΟΤΗΤΑΣ ΑΚΙΝΗΤΟΥ (*)	Κ.Α.Ε.Κ. / Κωδ. ακινήτου	ΔΙΕΥΘΥΝΣΕΙΣ ΑΚΙΝΗΤΩΝ				Τ.Κ.	Η ΕΔΑΦΙΚΗ ΕΚΤΑΣΗ ΕΧΕΙ ΠΡΟΣΦΩΝ ΣΕ ΟΔΟ ΑΠΟΣΤΑΣΗ ΑΠΟ ΘΑΛΑΣΣΑ (μέχρι 800 μ.)	Η ΕΔΑΦΙΚΗ ΕΚΤΑΣΗ ΕΙΝΑΙ ΑΠΑΛΟΤΡΙΩΤΕΑ	Η ΕΔΑΦΙΚΗ ΕΚΤΑΣΗ ΕΙΝΑΙ ΑΡΔΕΥΟΜΕΝΗ	ΕΠΙΦΑΝΕΙΑ ΣΕ ΤΕΤΡΑΓΩΝΙΚΑ ΜΕΤΡΑ					ΕΠΙΦΑΝΕΙΑ ΚΤΙΣΜΑΤΩΝ ΠΟΥ ΒΡΙΣΚΟΝΤΑΙ ΣΤΟ ΓΗΠΕΔΟ ΚΑΙ ΕΙΝΑΙ			ΣΥΝΟΛΙΚΗ ΕΠΙΦΑΝΕΙΑ ΚΤΙΣΜΑΤΩΝ ΠΟΥ ΒΡΙΣΚΟΝΤΑΙ ΣΤΟ ΓΗΠΕΔΟ		ΕΙΔΙΚΕΣ ΧΡΗΣΕΙΣ ΓΗΣ	ΕΙΔΟΣ ΔΙΚΑΙΩΜΑΤΟΣ	ΠΟΣΟΣΤΟ ΣΥΝΙΔΙΟΚΤΗΣΙΑΣ	ΕΤΟΣ ΓΕΝ. ΕΠΙΚΑΡΤΩΤΗ	ΤΟ ΑΚΙΝΗΤΟ ΕΙΝΑΙ ΗΛΕΚΤΡΟΔΟΤΟΥΜΕΝΟ	ΑΡΙΘΜΟΣ ΠΑΡΟΧΗΣ ΗΛΕΚΤΡΙΚΟΥ ΡΕΥΜΑΤΟΣ	ΕΙΔΙΚΗ ΚΑΤΗΓΟΡΙΑ ΧΡΗΣΗ ΓΗΠΕΔΟΥ	
		ΝΟΜΟΣ	ΔΗΜΟΣ ή ΚΟΙΝΟΤΗΤΑ	ΔΗΜΟΤΙΚΟ ή ΚΟΙΝΟΤΙΚΟ ΔΙΑΜΕΡΙΣΜΑ	ΟΔΟΣ ΑΡΙΘΜΟΣ ή ΘΕΣΗ					ΜΟΝΟΤΗΣ ΚΑΛΛΙΕΡΓΕΙΑ	ΠΟΛΥΕΤΗΣ ΚΑΛΛΙΕΡΓΕΙΑ		ΒΟΣΚΟΤΟΠΟΣ/ΧΕΡΣΕΣ ΜΗ ΚΑΛΛΙΕΡΓΗΣΙΜΕΣ ΕΚΤΑΣΕΙΣ	ΔΑΣΙΚΗ ΕΚΤΑΣΗ	ΜΕΤΑΛ-ΛΕΥΤΙΚΗ ή ΛΑΤΩΜΙΚΗ	ΥΠΑΘΡΙΑ ΕΚΦΘΕΣΗ ή ΧΟΡΟΣ ΣΤΑΘΜΕΥΣΗΣ	ΚΑΤΟΙΚΙΕΣ	ΑΠΟΘΗΚΕΣ - ΓΕΩΡΓΙΚΑ ΚΤΙΣΜΑΤΑ	ΕΠΑΓΓΕΛΜΑΤΙΚΑ ή ΕΙΔΙΚΑ ΚΤΙΡΙΑ								ΣΥΝΟΛΙΚΗ ΕΠΙΦΑΝΕΙΑ ΚΤΙΣΜΑΤΩΝ ΠΟΥ ΒΡΙΣΚΟΝΤΑΙ ΣΤΟ ΓΗΠΕΔΟ
ΕΛΛΙΠΣ	ΛΟΙΠΕΣ ΔΕΝΔΡΟ-ΚΑΛΛΙΕΡΓΕΙΕΣ	ΔΑΣΙΚΗ ΕΚΤΑΣΗ	ΜΕΤΑΛ-ΛΕΥΤΙΚΗ ή ΛΑΤΩΜΙΚΗ	ΥΠΑΘΡΙΑ ΕΚΦΘΕΣΗ ή ΧΟΡΟΣ ΣΤΑΘΜΕΥΣΗΣ	ΚΑΤΟΙΚΙΕΣ	ΑΠΟΘΗΚΕΣ - ΓΕΩΡΓΙΚΑ ΚΤΙΣΜΑΤΑ	ΕΠΑΓΓΕΛΜΑΤΙΚΑ ή ΕΙΔΙΚΑ ΚΤΙΡΙΑ	ΕΙΔΙΚΕΣ ΧΡΗΣΕΙΣ ΓΗΣ	ΕΙΔΟΣ ΔΙΚΑΙΩΜΑΤΟΣ	ΠΟΣΟΣΤΟ ΣΥΝΙΔΙΟΚΤΗΣΙΑΣ	ΕΤΟΣ ΓΕΝ. ΕΠΙΚΑΡΤΩΤΗ	ΤΟ ΑΚΙΝΗΤΟ ΕΙΝΑΙ ΗΛΕΚΤΡΟΔΟΤΟΥΜΕΝΟ								ΑΡΙΘΜΟΣ ΠΑΡΟΧΗΣ ΗΛΕΚΤΡΙΚΟΥ ΡΕΥΜΑΤΟΣ	ΕΙΔΙΚΗ ΚΑΤΗΓΟΡΙΑ ΧΡΗΣΗ ΓΗΠΕΔΟΥ						
010947 03261	ΛΕΥΚΑΔΟΣ	ΕΛΛΟΜΕΝΟΥ	ΕΛΛΟΜΕΝΟΥ - ΠΛΑΤΥΣΤΟΜΩΝ	ΠΛΑΤΙΣΤΟΜΑ	31084	3				4.180,00																	1
010947 02250	ΛΕΥΚΑΔΟΣ	ΕΛΛΟΜΕΝΟΥ	ΕΛΛΟΜΕΝΟΥ - ΠΛΑΤΥΣΤΟΜΩΝ	ΒΟΥΝΟ-ΒΟΛΤΕΣ	31084	3					834.084,00																1
010947 01653	ΛΕΥΚΑΔΟΣ	ΕΛΛΟΜΕΝΟΥ	ΕΛΛΟΜΕΝΟΥ - ΠΛΑΤΥΣΤΟΜΩΝ	ΦΑΓΙΑΣ	31084	3						135.000,00															1



Επιχειρησιακός Σχεδιασμός Α΄ Φάση Δήμου Λευκάδας 2020-2023

010947 03296	ΛΕΥΚΑΔΟΣ	ΕΛΛΟΜΕΝΟΥ	ΕΛΛΟΜΕΝΟΥ - ΠΛΑΤΥΣΤΟΜΩΝ	ΑΓΡΙΚΟ ΛΑΓΚΑΔΙ	31084	3							46.470,00							1	100,00000	ΟΧΙ			1
010947 03106	ΛΕΥΚΑΔΟΣ	ΕΛΛΟΜΕΝΟΥ	ΕΛΛΟΜΕΝΟΥ - ΝΥΔΡΙΟΥ - ΡΑΧΗ	ΡΑΧΗ	31084	3				2.742,00										1	100,00000	ΟΧΙ			1
010947 02269	ΛΕΥΚΑΔΟΣ	ΕΛΛΟΜΕΝΟΥ	ΕΛΛΟΜΕΝΟΥ - ΝΥΔΡΙΟΥ - ΡΑΧΗ	ΡΑΧΗ	31084	3				1.729,00										1	100,00000	ΟΧΙ			1
010947 03982	ΛΕΥΚΑΔΟΣ	ΕΛΛΟΜΕΝΟΥ	ΕΛΛΟΜΕΝΟΥ - ΝΥΔΡΙΟΥ - ΔΗΜΟΣΑΡΙ	ΔΗΜΟΣΑΡΙ (ΑΝΤΛΙΟΣΤΑΣΙΟ)	31084	3				162,00										1	100,00000	ΟΧΙ			1
010947 01274	ΛΕΥΚΑΔΟΣ	ΕΛΛΟΜΕΝΟΥ	ΕΛΛΟΜΕΝΟΥ - ΝΥΔΡΙΟΥ	ΛΙΑΝΟΥ (ΑΝΤΛΙΟΣΤΑΣΙΟ)	31084	3				51,00										1	100,00000	ΟΧΙ			1
010947 01215	ΛΕΥΚΑΔΟΣ	ΕΛΛΟΜΕΝΟΥ	ΕΛΛΟΜΕΝΟΥ - ΝΥΔΡΙΟΥ	ΑΓ. ΒΑΣΙΛΕΙΟΣ	31084	3							179.080,00							1	100,00000	ΟΧΙ			1
010947 01661	ΛΕΥΚΑΔΟΣ	ΕΛΛΟΜΕΝΟΥ	ΕΛΛΟΜΕΝΟΥ - ΝΥΔΡΙΟΥ	ΜΑΡΓΑΡΙΤΗ- ΑΓ. ΒΑΣΙΛΕΙΟΣ	31084	3							100.477,00							1	100,00000	ΟΧΙ			1
010947 03827	ΛΕΥΚΑΔΟΣ		ΕΛΛΟΜΕΝΟΥ - ΝΥΔΡΙΟΥ	ΕΛΛΗΝΙΚΟ-ΦΑΓΙΑΣ	31084	3							88.093,00							1	100,00000	ΟΧΙ			1
010947 02656	ΛΕΥΚΑΔΟΣ	ΕΛΛΟΜΕΝΟΥ	ΕΛΛΟΜΕΝΟΥ - ΝΥΔΡΙΟΥ - ΡΑΧΗ	ΒΛΥΧΑ ΡΑΧΗΣ	31084	3							14.338,00							1	100,00000	ΟΧΙ			1
010947 03878	ΛΕΥΚΑΔΟΣ	ΕΛΛΟΜΕΝΟΥ	ΕΛΛΟΜΕΝΟΥ - ΝΕΟΧΩΡΙΟΥ	ΠΗΓΑΔΙ	31084	3				1.500,00										1	100,00000	ΟΧΙ			1
010947 01303	ΛΕΥΚΑΔΟΣ	ΕΛΛΟΜΕΝΟΥ	ΕΛΛΟΜΕΝΟΥ - ΝΕΟΧΩΡΙΟΥ	ΠΑΛΙΟΚΑΛΥΒΑ	31084	3				1.100,00										1	100,00000	ΟΧΙ			1
010947 04150	ΛΕΥΚΑΔΟΣ		ΕΛΛΟΜΕΝΟΥ - ΝΕΟΧΩΡΙΟΥ	ΧΩΡΕΣ	31084	3				30.000,00										1	100,00000	ΟΧΙ			1
010947 02664	ΛΕΥΚΑΔΟΣ	ΕΛΛΟΜΕΝΟΥ	ΕΛΛΟΜΕΝΟΥ - ΝΕΟΧΩΡΙΟΥ	ΑΓΙΟΣ ΒΛΑΣΣΗΣ	31084	3							240.000,00							1	100,00000	ΟΧΙ			1
010947 01194	ΛΕΥΚΑΔΟΣ	ΕΛΛΟΜΕΝΟΥ	ΕΛΛΟΜΕΝΟΥ - ΝΕΟΧΩΡΙΟΥ	ΣΥΚΙΑ ΡΑΧΗ	31084	3							450.000,00							1	100,00000	ΟΧΙ			1
010947 01557	ΛΕΥΚΑΔΟΣ		ΕΛΛΟΜΕΝΟΥ - ΝΕΟΧΩΡΙΟΥ	ΚΑΚΟ ΛΑΓΓΑΔΙ	31084	3							1.400.000,00							1	100,00000	ΟΧΙ			1
010947 02568	ΛΕΥΚΑΔΟΣ	ΕΛΛΟΜΕΝΟΥ	ΕΛΛΟΜΕΝΟΥ - ΚΑΤΩΧΩΡΙΟΥ	ΒΑΙΛΑΣ	31084	3							100.000,00							1	100,00000	ΟΧΙ			1
ΑΡΙΘΜΟΣ ΤΥΠ	ΚΑΔ.Κ. / Κωδ.	ΔΙΕΥΘΥΝΣΕΙΣ ΑΚΙΝΗΤΩΝ				Η ΕΔΑΦΙΚΗ ΕΚΤΑΣΗ	ΑΠΟΣ	Η ΕΔΑΦΙΚΗ ΕΚΤΑΣΗ	ΕΠΙΦΑΝΕΙΑ ΣΕ ΤΕΤΡΑΓΩΝΙΚΑ ΜΕΤΡΑ					ΕΠΙΦΑΝΕΙΑ ΚΤΙΣΜΑΤΩΝ ΠΟΥ ΒΡΙΣΚΟΝΤΑΙ ΣΤΟ ΓΗΠΕΔΟ ΚΑΙ ΕΙΝΑΙ			ΣΥΝΟΛΙΚΗ ΕΠΙΦΑΝΕΙΑ ΚΤΙΣΜΑΤΩ ΕΙΔΙΚΕΣ ΕΙΔΟΣ	ΠΟΣΟΣΤΟ ΣΥΝΔΙΟΙΚΤΗ ΕΤΟΣ ΓΕΝ.	ΤΟ ΑΚΙΝΗΤΟ ΕΙΝΑΙ	ΑΡΙΘΜΟΣ ΠΑΡΟΧΗΣ ΗΛΕΚΤΡΙΟΥΕΡΓΟ ΕΙΔΙΚΗ ΧΡΗΣΗ					
		ΜΟΝ ΟΕΤ	ΠΟΛΥΕΤΗΣ ΚΑΛΛΙΕΡΓΕΙΑ	ΒΟΣ ΚΟΤΟ ΠΟΣΗ	ΥΠΛΙΘ				ΑΠ	ΕΠΑΓ															

		ΝΟΜΟΣ	ΔΗΜΟΣ ή ΚΟΙΝΟΤΗΤΑ	ΔΗΜΟΤΙΚΟ ή ΚΟΙΝΟΤΙΚΟ ΔΙΑΜΕΡΙΣΜΑ	ΟΔΟΣ ΑΡΙΘΜΟΣ ή ΘΕΣΗ	Τ.Κ.						ΕΛΙΞΣ	ΛΟΙΠΕΣ ΔΕΛΤΑΡΟ-ΚΑΜΙΕΡΓΕΙΕΣ															
010947 02795		ΛΕΥΚΑΔΟΣ	ΕΛΛΟΜΕΝΟΥ	ΕΛΛΟΜΕΝΟΥ - ΚΑΤΩΧΩΡΙΟΥ	ΟΜΜΑΛΛΑΗ-ΚΑΛΟΚΑΙΡΙΝΟ	31084	3						410.000,00											1	100,00000	OXI		1
010947 03430		ΛΕΥΚΑΔΟΣ	ΕΛΛΟΜΕΝΟΥ	ΕΛΛΟΜΕΝΟΥ - ΚΑΤΩΧΩΡΙΟΥ	ΚΑΡΑΒΟΥΛΥΜΠΑ	31084	3						1.380.000,00											1	100,00000	OXI		1
010947 02576		ΛΕΥΚΑΔΟΣ	ΕΛΛΟΜΕΝΟΥ	ΕΛΛΟΜΕΝΟΥ - ΒΑΥΚΕΡΗΣ	ΜΟΙΡΟΔΟΤΕΣ	31084	3			21.509,00														1	100,00000	OXI		1
010947 03456		ΛΕΥΚΑΔΟΣ	ΕΛΛΟΜΕΝΟΥ	ΕΛΛΟΜΕΝΟΥ - ΒΑΥΚΕΡΗΣ	ΠΡΟΚΥΜΑ	31084	3			15.842,00														1	100,00000	OXI		1
010947 03448		ΛΕΥΚΑΔΟΣ	ΕΛΛΟΜΕΝΟΥ	ΕΛΛΟΜΕΝΟΥ - ΒΑΥΚΕΡΗΣ	ΠΡΟΚΥΜΑ	31084	3			110.304,00														1	100,00000	OXI		1
010947 02859		ΛΕΥΚΑΔΟΣ	ΕΛΛΟΜΕΝΟΥ	ΕΛΛΟΜΕΝΟΥ - ΒΑΥΚΕΡΗΣ	ΓΡΑΝΙΤΣΑ	31084	3			5.394,00														1	100,00000	OXI		1
010947 02947		ΛΕΥΚΑΔΟΣ	ΕΛΛΟΜΕΝΟΥ	ΕΛΛΟΜΕΝΟΥ - ΒΑΥΚΕΡΗΣ	ΛΙΝΟΒΡΟΧΙΑ	31084	3			89.399,00														1	100,00000	OXI		1
010947 01207		ΛΕΥΚΑΔΟΣ	ΕΛΛΟΜΕΝΟΥ	ΕΛΛΟΜΕΝΟΥ - ΒΑΥΚΕΡΗΣ	ΜΕΡΤΕΡΑ	31084	3			13.027,00														1	100,00000	OXI		1
010947 03464		ΛΕΥΚΑΔΟΣ	ΕΛΛΟΜΕΝΟΥ	ΕΛΛΟΜΕΝΟΥ - ΒΑΥΚΕΡΗΣ	ΑΡΜΕΝΑΤΟ	31084	3						23.225,00											1	100,00000	OXI		1
010947 03472		ΛΕΥΚΑΔΟΣ	ΕΛΛΟΜΕΝΟΥ	ΕΛΛΟΜΕΝΟΥ - ΒΑΥΚΕΡΗΣ	ΠΑΛΙΟΦΟΥΡΝΟΣ	31084	3						5.850,00											1	100,00000	OXI		1
010947 01223		ΛΕΥΚΑΔΟΣ	ΕΛΛΟΜΕΝΟΥ	ΕΛΛΟΜΕΝΟΥ - ΒΑΥΚΕΡΗΣ	ΜΙΓΓΙΤΑ	31084	3						2.042,00											1	100,00000	OXI		1
010947 01434		ΛΕΥΚΑΔΟΣ		ΕΛΛΟΜΕΝΟΥ - ΒΑΥΚΕΡΗΣ	ΣΑΡΑΚΙΝΟΥ	31084	3						14.851,00											1	100,00000	OXI		1
010947 03886		ΛΕΥΚΑΔΟΣ	ΕΛΛΟΜΕΝΟΥ	ΕΛΛΟΜΕΝΟΥ - ΒΑΥΚΕΡΗΣ	ΒΡΥΣΗ	31084	3						13.236,00											1	100,00000	OXI		1
010947 02648		ΛΕΥΚΑΔΟΣ	ΕΛΛΟΜΕΝΟΥ	ΕΛΛΟΜΕΝΟΥ - ΒΑΥΚΕΡΗΣ	ΑΛΕΦΑΝΤΩ	31084	3						55.762,00											1	100,00000	OXI		1
010947 03819		ΛΕΥΚΑΔΟΣ	ΕΛΛΟΜΕΝΟΥ	ΕΛΛΟΜΕΝΟΥ - ΒΑΥΚΕΡΗΣ	ΒΟΥΝΟ	31084	3						41.902,00											1	100,00000	OXI		1
010947 03392		ΛΕΥΚΑΔΟΣ	ΕΛΛΟΜΕΝΟΥ	ΕΛΛΟΜΕΝΟΥ - ΒΑΥΚΕΡΗΣ	ΚΑΚΑΒΑΚΙΑ	31084	3						121.987,00											1	100,00000	OXI		1
010947 02630		ΛΕΥΚΑΔΟΣ	ΕΛΛΟΜΕΝΟΥ	ΕΛΛΟΜΕΝΟΥ - ΒΑΥΚΕΡΗΣ	ΛΑΓΚΑΔΙΑ	31082	3						11.033,00											1	100,00000	OXI		1
010947 03843		ΛΕΥΚΑΔΟΣ	ΕΛΛΟΜΕΝΟΥ	ΕΛΛΟΜΕΝΟΥ - ΧΑΡΑΔΙΑΤΙΚΩΝ	ΠΛΑΓΙΑ	31082	3						630.000,00											1	100,00000	OXI		1

ΑΡΙΘΜΟΣ ΤΑΥΤΟΤΗΤΑΣ ΑΚΙΝΗΤΟΥ (*)	Κ.Α.Ε.Κ. / Κωδ. ακινήτου	ΔΙΕΥΘΥΝΣΕΙΣ ΑΚΙΝΗΤΩΝ					ΕΠΙΦΑΝΕΙΑ ΣΕ ΤΕΤΡΑΓΩΝΙΚΑ ΜΕΤΡΑ							ΕΠΙΦΑΝΕΙΑ ΚΤΙΣΜΑΤΩΝ ΠΟΥ ΒΡΙΣΚΟΝΤΑΙ ΣΤΟ ΓΗΠΕΔΟ ΚΑΙ ΕΙΝΑΙ			ΣΥΝΟΛΙΚΗ ΕΠΙΦΑΝΕΙΑ ΚΤΙΣΜΑΤΩΝ ΠΟΥ ΒΡΙΣΚΟΝΤΑΙ ΣΤΟ ΓΗΠΕΔΟ				ΕΙΔΙΚΕΣ ΧΡΗΣΕΙΣ ΓΗΣ	ΕΙΔΟΣ ΔΙΚΑΙΩΜΑΤΟΣ	ΠΟΣΟΣΤΟ ΣΥΝΔΙΟΙΚΗΣΙΑΣ	ΕΤΟΣ ΓΕΝ. ΕΠΙΚΑΡΤΩΤΗ	ΤΟ ΑΚΙΝΗΤΟ ΕΙΝΑΙ ΗΛΕΚΤΡΟΔΟΤΟΥΜΕΝΟ	ΑΡΙΘΜΟΣ ΠΑΡΟΧΗΣ ΗΛΕΚΤΡΙΚΟΥ/ΕΡΓΟΤΕΛΕΙΑΚΟΥ ΡΕΥΜΑΤΟΣ	ΕΙΔΙΚΗ ΚΑΤΗΓΟΡΙΑ ΧΡΗΣΗ ΓΗΠΕΔΟΥ							
		ΝΟΜΟΣ	ΔΗΜΟΣ ή ΚΟΙΝΟΤΗΤΑ	ΔΗΜΟΤΙΚΟ ή ΚΟΙΝΟΤΙΚΟ ΔΙΑΜΕΡΙΣΜΑ	ΟΔΟΣ ΑΡΙΘΜΟΣ ή ΘΕΣΗ	Τ.Κ.	Η ΕΔΑΦΙΚΗ ΕΚΤΑΣΗ ΕΧΕΙ ΠΡΟΣΦΩΝΗ ΣΕ ΟΔΟ ΑΠΟΣΤΑΣΗ ΑΠΟ ΘΑΛΑΣΣΑ (μέχρι 800 μ.)	Η ΕΔΑΦΙΚΗ ΕΚΤΑΣΗ ΕΙΝΑΙ ΑΠΛΟΜΟΤΡΙΩΤΕΑ	Η ΕΔΑΦΙΚΗ ΕΚΤΑΣΗ ΕΙΝΑΙ ΑΡΔΕΥΟΜΕΝΗ	ΜΟΝΟΤΗΤΗΣ ΚΑΛΛΙΕΡΓΕΙΑ	ΠΟΛΥΕΤΗΣ ΚΑΛΛΙΕΡΓΕΙΑ		ΒΟΣΚΟΤΟΠΟΣ/ΧΕΡΣΕΣ ΜΗ ΚΑΛΛΙΕΡΓΗΣΙΜΕΣ ΕΚΤΑΣΕΙΣ	ΔΑΣΙΚΗ ΕΚΤΑΣΗ	ΜΕΤΑΛ-ΛΕΥΤΙΚΗ ή ΛΑΤΟΜΙΚΗ	ΥΠΛΟΙΡΙΑ ΕΚΘΕΣΗ ή ΧΩΡΟΣ ΣΤΑΘΜΕΥΣΗΣ	ΚΑΤΟΙΚΙΕΣ	ΑΠΟΘΗΚΕΣ - ΓΕΩΡΤΙΚΑ ΚΤΙΣΜΑΤΑ	ΕΠΑΓΓΕΛΜΑΤΙΚΑ ή ΕΙΔΙΚΑ ΚΤΙΡΙΑ	ΣΥΝΟΛΙΚΗ ΕΠΙΦΑΝΕΙΑ ΚΤΙΣΜΑΤΩΝ ΠΟΥ ΒΡΙΣΚΟΝΤΑΙ ΣΤΟ ΓΗΠΕΔΟ								ΕΙΔΙΚΕΣ ΧΡΗΣΕΙΣ ΓΗΣ	ΕΙΔΟΣ ΔΙΚΑΙΩΜΑΤΟΣ	ΠΟΣΟΣΤΟ ΣΥΝΔΙΟΙΚΗΣΙΑΣ	ΕΤΟΣ ΓΕΝ. ΕΠΙΚΑΡΤΩΤΗ	ΤΟ ΑΚΙΝΗΤΟ ΕΙΝΑΙ ΗΛΕΚΤΡΟΔΟΤΟΥΜΕΝΟ	ΑΡΙΘΜΟΣ ΠΑΡΟΧΗΣ ΗΛΕΚΤΡΙΚΟΥ/ΕΡΓΟΤΕΛΕΙΑΚΟΥ ΡΕΥΜΑΤΟΣ	ΕΙΔΙΚΗ ΚΑΤΗΓΟΡΙΑ ΧΡΗΣΗ ΓΗΠΕΔΟΥ
											ΕΛΙΕΣ	ΛΟΙΠΕΣ ΔΕΝΔΡΟ-ΚΑΛΛΙΕΡΓΕΙΕΣ																						
010947 02939	ΛΕΥΚΑΔΟΣ	ΕΛΛΟΜΕΝΟΥ	ΕΛΛΟΜΕΝΟΥ - ΒΑΥΚΕΡΗΣ	ΒΥΣΙΣΤΡΕΣ	31084	3															1	100,00000		ΟΧΙ			1							
010947 04096	ΛΕΥΚΑΔΟΣ	ΕΛΛΟΜΕΝΟΥ	ΕΛΛΟΜΕΝΟΥ - ΒΑΥΚΕΡΗΣ	ΠΙΤΣΙΛΗ	31084	3															1	100,00000		ΟΧΙ			1							
010947 03333	ΛΕΥΚΑΔΟΣ	ΕΛΛΟΜΕΝΟΥ	ΕΛΛΟΜΕΝΟΥ - ΒΑΥΚΕΡΗΣ	ΑΓ.ΒΑΣΙΛΕΙΟΣ	31084	3															1	100,00000		ΟΧΙ			1							
010947 02111	ΛΕΥΚΑΔΟΣ	ΑΠΟΛΛΩΝΙΩΝ	ΑΠΟΛΛΩΝΙΩΝ - ΑΓΙΟΥ ΗΛΙΑ	ΡΑΧΩΝΑ	31082	3			500,00												1	100,00000		ΟΧΙ			1							
010947 02138	ΛΕΥΚΑΔΟΣ	ΑΠΟΛΛΩΝΙΩΝ	ΑΠΟΛΛΩΝΙΩΝ - ΑΓΙΟΥ ΠΕΤΡΟΥ	ΣΤΡΟΓΓΥΛΟ (ΓΗΠΕΔΟ ΠΟΔΟΣΦΑΙΡΟΥ)	31082	3			8.000,00								50,00		50,00		1	100,00000		ΟΧΙ			1							
010947 03966	ΛΕΥΚΑΔΟΣ		ΑΠΟΛΛΩΝΙΩΝ - ΔΡΑΓΑΝΟΥ	ΓΥΑΛΟΣ ( ΜΕ 5 ΟΙΚΙΣΚΟΥΣ)	31082	3	200		8.000,00								100,00		100,00		1	100,00000		ΟΧΙ			1							
010947 02074	ΛΕΥΚΑΔΟΣ	ΕΛΛΟΜΕΝΟΥ	ΕΛΛΟΜΕΝΟΥ - ΝΥΔΡΙΟΥ	ΠΗΓΑΔΙ		3			25,00									25,00	25,00		1	100,00000		ΟΧΙ			1							
010947 01872	ΛΕΥΚΑΔΟΣ	ΕΛΛΟΜΕΝΟΥ	ΕΛΛΟΜΕΝΟΥ - ΝΥΔΡΙΟΥ - ΔΗΜΟΣΖΑΡΙ	ΔΕΞΑΜΕΝΗ	31082	3			60,00									60,00	60,00		1	100,00000		ΟΧΙ			1							
010947 03085	ΛΕΥΚΑΔΟΣ	ΕΛΛΟΜΕΝΟΥ	ΕΛΛΟΜΕΝΟΥ - ΝΥΔΡΙΟΥ	ΑΝΤΛΙΟΣΤΑΣΙΟ	31084	3			25,00									25,00	25,00		1	100,00000		ΟΧΙ			1							
010947 01389	ΛΕΥΚΑΔΟΣ	ΕΛΛΟΜΕΝΟΥ	ΕΛΛΟΜΕΝΟΥ - ΝΥΔΡΙΟΥ	ΠΑΛΙΑΜΠΕΛΑ ΑΝΤΛΙΟΣΤΑΣΙΟ	34084	3			25,00									25,00	25,00		1	100,00000		ΟΧΙ			1							
010947 01733	ΛΕΥΚΑΔΟΣ	ΕΛΛΟΜΕΝΟΥ	ΕΛΛΟΜΕΝΟΥ - ΒΑΥΚΕΡΗΣ	ΑΝΤΛΙΟΣΤΑΣΙΟ ΓΕΩΤΡΗΣΗΣ	31084	3			12,00									12,00	12,00		1	100,00000		ΟΧΙ			1							
010947 03317	ΛΕΥΚΑΔΟΣ	ΕΛΛΟΜΕΝΟΥ	ΕΛΛΟΜΕΝΟΥ - ΒΑΥΚΕΡΗΣ	ΔΕΞΑΜΕΝΗ	31084	3			16,00									16,00	16,00		1	100,00000		ΟΧΙ			1							
010947 04168	ΛΕΥΚΑΔΟΣ	ΕΛΛΟΜΕΝΟΥ	ΕΛΛΟΜΕΝΟΥ - ΝΥΔΡΙΟΥ - ΔΗΜΟΣΖΑΡΙ	ΓΗΠΕΔΟ	31084	3			6.970,00									60,20	60,20		1	100,00000		ΟΧΙ			1							
010947 02146	ΛΕΥΚΑΔΟΣ	ΕΛΛΟΜΕΝΟΥ	ΕΛΛΟΜΕΝΟΥ - ΝΥΔΡΙΟΥ	ΛΥΓΕΡΑ (ΝΕΚΡΟΤΑΦΕΙΟ)	31084	3			2.107,00												1	100,00000		ΟΧΙ			1							



ΑΡΙΘΜΟΣ ΤΑΥΤΟΤΗΤΑΣ ΑΚΙΝΗΤΟΥ (*)	Κ.Α.Ε.Κ. / Κωδ. ακινήτου	ΔΙΕΥΘΥΝΣΕΙΣ ΑΚΙΝΗΤΩΝ				Τ.Κ.	Η ΕΔΑΦΙΚΗ ΕΚΤΑΣΗ ΕΧΕΙ ΠΡΟΣΩΠΗ ΣΕ ΟΛΟ ΑΠΟΣΤΑΣΗ ΑΠΟ ΘΑΛΑΣΣΑ (μέχρι 800 μ.)	Η ΕΔΑΦΙΚΗ ΕΚΤΑΣΗ ΕΙΝΑΙ ΑΠΑΛΟΤΡΙΩΤΕΑ	Η ΕΔΑΦΙΚΗ ΕΚΤΑΣΗ ΕΙΝΑΙ ΑΡΔΕΥΟΜΕΝΗ	ΕΠΙΦΑΝΕΙΑ ΣΕ ΤΕΤΡΑΓΩΝΙΚΑ ΜΕΤΡΑ					ΕΠΙΦΑΝΕΙΑ ΚΤΙΣΜΑΤΩΝ ΠΟΥ ΒΡΙΣΚΟΝΤΑΙ ΣΤΟ ΓΗΠΕΔΟ ΚΑΙ ΕΙΝΑΙ			ΣΥΝΟΛΙΚΗ ΕΠΙΦΑΝΕΙΑ ΚΤΙΣΜΑΤΩΝ ΠΟΥ ΒΡΙΣΚΟΝΤΑΙ ΣΤΟ ΓΗΠΕΔΟ		ΕΙΔΙΚΕΣ ΧΡΗΣΕΙΣ ΓΗΣ	ΕΙΔΟΣ ΔΙΚΑΙΩΜΑΤΟΣ	ΠΟΣΟΣΤΟ ΣΥΝΙΔΙΟΚΤΗΣΙΑΣ	ΕΤΟΣ ΓΕΝ. ΕΠΙΚΑΡΤΙΩΤΗ	ΤΟ ΑΚΙΝΗΤΟ ΕΙΝΑΙ ΗΛΕΚΤΡΟΔΟΤΟΥΜΕΝΟ	ΑΡΙΘΜΟΣ ΠΑΡΟΧΗΣ ΗΛΕΚΤΡΙΚΟΥ ΕΡΓΟΥ ΡΕΥΜΑΤΟΣ	ΕΙΔΙΚΗ ΚΑΤΗΓΟΡΙΑ ΧΡΗΣΗ ΓΗΠΕΔΟΥ	
		ΝΟΜΟΣ	ΔΗΜΟΣ ή ΚΟΙΝΟΤΗΤΑ	ΔΗΜΟΤΙΚΟ ή ΚΟΙΝΟΤΙΚΟ ΔΙΑΜΕΡΙΣΜΑ	ΟΔΟΣ ΑΡΙΘΜΟΣ ή ΘΕΣΗ					ΜΟΝΟΕΤΗΣ ΚΑΛΛΙΕΡΓΕΙΑ	ΕΛΙΕΣ	ΠΟΛΥΕΤΗΣ ΚΑΛΛΙΕΡΓΕΙΑ	ΛΟΙΠΕΣ ΔΕΝΔΡΟ-ΚΑΛΛΙΕΡΓΕΙΕΣ	ΒΟΣΚΟΤΟΠΟΣ/ΧΕΡΣΕΣ ΜΗ ΚΑΛΛΙΕΡΓΗΣΙΜΕΣ ΕΚΤΑΣΕΙΣ	ΔΑΣΙΚΗ ΕΚΤΑΣΗ	ΜΕΤΑΛ-ΛΕΥΤΙΚΗ ή ΛΑΤΟΜΙΚΗ	ΥΠΑΘΡΙΑ ΕΚΘΕΣΗ ή ΧΩΡΟΣ ΣΤΑΘΜΕΥΣΗΣ	ΚΑΤΟΙΚΙΕΣ	ΑΠΟΘΗΚΕΣ - ΓΕΩΡΓΙΚΑ ΚΤΙΣΜΑΤΑ								ΕΠΑΓΓΕΛΜΑΤΙΚΑ ή ΕΙΔΙΚΑ ΚΤΙΡΙΑ
010947 02322	ΛΕΥΚΑΔΟΣ	ΕΛΛΟΜΕΝΟΥ	ΕΛΛΟΜΕΝΟΥ - ΒΛΥΧΟΥ - ΓΕΝΙ	ΑΓ.ΚΥΡΙΑΚΗ	31084	3	100				4.596,00										1	100,00000		ΟΧΙ			1
010947 03042	ΛΕΥΚΑΔΟΣ	ΚΑΡΥΑΣ	ΚΑΡΥΑΣ	ΛΑΓΚΑΔΑ		3					508,00										1	100,00000		ΟΧΙ			1
010947 02621	ΛΕΥΚΑΔΟΣ	ΚΑΡΥΑΣ	ΚΑΡΥΑΣ - ΕΓΚΛΟΥΒΗΣ	ΑΜΟΡΡΥΧΕΙΟ	31080	3									160.000,00						1	100,00000		ΟΧΙ			1
010947 04192	ΛΕΥΚΑΔΟΣ	ΚΑΡΥΑΣ	ΚΑΡΥΑΣ	ΡΑΧΗ (ΓΗΠΕΔΟ ΠΟΔΟΣΦΑΙΡΟΥ)	31080	3					12.717,20							80,00	80,00		1	100,00000		ΟΧΙ			1
010947 03835	ΛΕΥΚΑΔΟΣ	ΚΑΡΥΑΣ	ΚΑΡΥΑΣ	ΓΗΠΕΔΟ (5Χ5)		3					3.364,47										1	100,00000		ΟΧΙ			1
010947 02090	ΛΕΥΚΑΔΟΣ	ΚΑΡΥΑΣ	ΚΑΡΥΑΣ - ΕΓΚΛΟΥΒΗΣ	ΠΑΛΙΟΧΩΡΑΦΑ	31080	3					1.301,53										1	100,00000		ΟΧΙ			1
010947 01987	ΛΕΥΚΑΔΟΣ	ΚΑΡΥΑΣ	ΚΑΡΥΑΣ - ΠΗΓΑΔΗΣΑΝΩΝ	ΜΥΛΟΣ ΑΝΕΜΟΥΛΑ	31080	3					1.831,00										1	100,00000		ΟΧΙ			1
010947 01346	ΛΕΥΚΑΔΟΣ	ΚΑΡΥΑΣ	ΚΑΡΥΑΣ	ΝΕΚΡΟΤΑΦΕΙΟ	31080	3					3.763,00										1	100,00000		ΟΧΙ			1
010947 02103	ΛΕΥΚΑΔΟΣ	ΚΑΡΥΑΣ	ΚΑΡΥΑΣ	ΚΑΡΥΑ	31080	3					141,00										1	100,00000		ΟΧΙ			1
010947 02285	ΛΕΥΚΑΔΟΣ	ΚΑΡΥΑΣ	ΚΑΡΥΑΣ	ΔΕΞΑΜΕΝΗ	31080	3					15,00							15,00	15,00		1	100,00000		ΟΧΙ			1
010947 02980	ΛΕΥΚΑΔΟΣ	ΚΑΡΥΑΣ	ΚΑΡΥΑΣ	ΔΕΞΑΜΕΝΗ	31080	3					15,00							15,00	15,00		1	100,00000		ΟΧΙ			1
010947 02998	ΛΕΥΚΑΔΟΣ	ΚΑΡΥΑΣ	ΚΑΡΥΑΣ - ΠΗΓΑΔΗΣΑΝΩΝ	ΛΑΓΚΑΔΑ (ΑΝΤΙΛΙΟΣΤΑΣΙΟ)	31080	3					20,00							20,00	20,00		1	100,00000		ΟΧΙ			1
010947 03675	ΛΕΥΚΑΔΟΣ	ΚΑΡΥΑΣ	ΚΑΡΥΑΣ	ΔΕΞΑΜΕΝΗ		3					150,00							150,00	150,00		1	100,00000		ΟΧΙ			1
010947 03093	ΛΕΥΚΑΔΟΣ	ΣΦΑΚΙΩΤΩΝ	ΣΦΑΚΙΩΤΩΝ - ΣΠΑΝΟΧΩΡΙΟΥ	ΝΕΚΡΟΤΑΦΕΙΟ	31080	3					1.000,00										1	100,00000		ΟΧΙ			1
010947 03050	ΛΕΥΚΑΔΟΣ	ΣΦΑΚΙΩΤΩΝ	ΣΦΑΚΙΩΤΩΝ - ΑΣΠΡΟΓΕΡΑΚΑΤΩΝ	ΝΕΚΡΟΤΑΦΕΙΟ	31080	3					1.200,00										1	100,00000		ΟΧΙ			1

010947 03528		ΛΕΥΚΑΔΟΣ	ΣΦΑΚΙΩΤΩΝ	ΣΦΑΚΙΩΤΩΝ - ΕΞΑΝΘΕΙΑΣ	ΝΕΚΡΟΤΑΦΕΙΟ	31080	3														1	100,00000		ΟΧΙ			1		
010947 01418		ΛΕΥΚΑΔΟΣ	ΣΦΑΚΙΩΤΩΝ	ΣΦΑΚΙΩΤΩΝ - ΛΑΖΑΡΑΤΩΝ	ΝΕΚΡΟΤΑΦΕΙΟ	31080	3															1	100,00000		ΟΧΙ			1	
010947 01231		ΛΕΥΚΑΔΟΣ	ΣΦΑΚΙΩΤΩΝ	ΣΦΑΚΙΩΤΩΝ - ΚΑΒΑΛΛΟΥ	ΑΜΜΟΥΡΧΕΙΟ ΚΟΝΙΔΕΝΑ	31080	3															1	100,00000		ΟΧΙ			1	
010947 02883		ΛΕΥΚΑΔΟΣ	ΣΦΑΚΙΩΤΩΝ	ΣΦΑΚΙΩΤΩΝ - ΛΑΖΑΡΑΤΩΝ	ΓΗΠΕΔΟ ΠΟΔΟΣΦΑΙΡΟΥ	31080	3															1	100,00000		ΟΧΙ			1	
010947 02971		ΛΕΥΚΑΔΟΣ	ΛΕΥΚΑΔΟΣ	ΛΕΥΚΑΔΟΣ - ΤΣΟΥΚΑΛΑΔΩΝ	ΠΑΝΑΓΙΑ ΤΑ ΕΙΣΩΔΙΑ	31100	3																1	100,00000		ΟΧΙ			1
010947 01282	340370 302032	ΛΕΥΚΑΔΟΣ	ΛΕΥΚΑΔΟΣ	ΛΕΥΚΑΔΟΣ - ΤΣΟΥΚΑΛΑΔΩΝ	ΑΓ.ΑΝΑΣΤΑΣΙΑ	31080	3																1	100,00000		ΟΧΙ			1
010947 02808	340370 901006	ΛΕΥΚΑΔΟΣ	ΛΕΥΚΑΔΟΣ	ΛΕΥΚΑΔΟΣ - ΤΣΟΥΚΑΛΑΔΩΝ	ΓΥΛΟΥ ΣΚΑΛΙΑ	31100	3	100															1	100,00000		ΟΧΙ			1
010947 01354	340370 604011	ΛΕΥΚΑΔΟΣ	ΛΕΥΚΑΔΟΣ	ΛΕΥΚΑΔΟΣ - ΤΣΟΥΚΑΛΑΔΩΝ	ΚΑΜΙΝΙΑ ΠΑΡΚΙΝΓΚ	31100	3	200															1	100,00000		ΟΧΙ			1
010947 02912	340370 606025	ΛΕΥΚΑΔΟΣ	ΛΕΥΚΑΔΟΣ	ΛΕΥΚΑΔΟΣ - ΤΣΟΥΚΑΛΑΔΩΝ	ΚΑΜΙΝΙΑ ΠΑΡΚΙΝΓΚΒ	31100	4	100															1	100,00000		ΟΧΙ			1
010947 02920		ΛΕΥΚΑΔΟΣ	ΛΕΥΚΑΔΟΣ	ΛΕΥΚΑΔΟΣ - ΤΣΟΥΚΑΛΑΔΩΝ	ΠΑΛΗΟΦΥΤΕΙΑ	31100	3																1	100,00000		ΟΧΙ			1
010947 02680	340370 911003	ΛΕΥΚΑΔΟΣ	ΛΕΥΚΑΔΟΣ	ΛΕΥΚΑΔΟΣ - ΤΣΟΥΚΑΛΑΔΩΝ	ΓΗΠΕΔΟ	31100	3																1	100,00000		ΟΧΙ			1
ΑΡΙΘΜΟΣ ΤΑΥΤΟΤΗΤΑΣ ΑΚΙΝΗΤΟΥ (*)	Κ.Α.Ε.Κ. / Κωδ. ακινήτου	ΔΙΕΥΘΥΝΣΕΙΣ ΑΚΙΝΗΤΩΝ					ΕΠΙΦΑΝΕΙΑ ΣΕ ΤΕΤΡΑΓΩΝΙΚΑ ΜΕΤΡΑ								ΕΠΙΦΑΝΕΙΑ ΚΤΙΣΜΑΤΩΝ ΠΟΥ ΒΡΙΣΚΟΝΤΑΙ ΣΤΟ ΓΗΠΕΔΟ ΚΑΙ ΕΙΝΑΙ			ΕΠΙΦΑΝΕΙΑ ΚΤΙΣΜΑΤΩΝ ΠΟΥ ΒΡΙΣΚΟΝΤΑΙ ΣΤΟ ΓΗΠΕΔΟ											
		ΝΟΜΟΣ	ΔΗΜΟΣ ή ΚΟΙΝΟΤΗΤΑ	ΔΗΜΟΤΙΚΟ ή ΚΟΙΝΟΤΙΚΟ ΔΙΑΜΕΡΙΣΜΑ	ΟΔΟΣ ΑΡΙΘΜΟΣ ή ΘΕΣΗ	Τ.Κ.	Η ΕΔΑΦΙΚΗ ΕΚΤΑΣΗ ΕΧΕΙ ΠΡΟΣΦΥΗ ΣΕ ΟΔΟ ΑΠΟΣΤΑΣΗ ΑΠΟ ΘΑΛΑΣΣΑ (μέχρι 800 μ.)	Η ΕΔΑΦΙΚΗ ΕΚΤΑΣΗ ΕΙΝΑΙ ΑΠΑΛΛΟΤΡΙΩΤΕΑ	Η ΕΔΑΦΙΚΗ ΕΚΤΑΣΗ ΕΙΝΑΙ ΑΡΔΕΥΟΜΕΝΗ	ΜΟΝΟΤΗΣ ΚΑΛΙΕΡΓΕΙΑ	ΠΟΛΥΕΤΗΣ ΚΑΛΙΕΡΓΕΙΑ		ΒΟΣΚΟΤΟΠΟΣ/ΧΕΡΣΣΙ ΜΗ ΚΑΛΙΕΡΓΗΣΙΜΕΣ ΕΚΤΑΣΕΙΣ	ΔΑΣΙΚΗ ΕΚΤΑΣΗ	ΜΕΤΑΛ-ΛΕΥΤΙΚΗ ή ΛΑΤΟΜΙΚΗ	ΥΠΑΙΘΡΙΑ ΕΚΘΕΣΗ ή ΧΩΡΟΣ ΣΤΑΘΜΕΥΣΗΣ	ΚΑΤΟΙΚΙΕΣ	ΑΠΟΘΗΚΕΣ - ΓΕΩΡΓΙΚΑ ΚΤΙΣΜΑΤΑ	ΕΠΑΓΓΕΛΜΑΤΙΚΑ ή ΕΙΔΙΚΑ ΚΤΙΡΙΑ	ΣΥΝΟΛΙΚΗ ΕΠΙΦΑΝΕΙΑ ΚΤΙΣΜΑΤΩΝ ΠΟΥ ΒΡΙΣΚΟΝΤΑΙ ΣΤΟ ΓΗΠΕΔΟ	ΕΙΔΙΚΕΣ ΧΡΗΣΕΙΣ ΓΗΣ	ΕΙΔΟΣ ΔΙΚΑΙΩΜΑΤΟΣ	ΠΟΣΟΣΤΟ ΣΥΝΔΙΟΚΤΗΣΙΑΣ	ΕΤΟΣ ΓΕΝ. ΕΠΙΚΑΡΠΩΤΗ	ΤΟ ΑΚΙΝΗΤΟ ΕΙΝΑΙ ΗΛΕΚΤΡΟΔΟΤΟΥΜΕΝΟ	ΑΡΙΘΜΟΣ ΠΑΡΟΧΗΣ ΗΛΕΚΤΡΙΚΟΥ/ΕΤΑΙΡΙΑΚΟΥ ΡΕΥΜΑΤΟΣ	ΕΙΔΙΚΗ ΚΑΤΗΓΟΡΙΑ ΧΡΗΣΗ ΓΗΠΕΔΟΥ		
010947 04109		ΛΕΥΚΑΔΟΣ	ΛΕΥΚΑΔΟΣ	ΛΕΥΚΑΔΟΣ - ΤΣΟΥΚΑΛΑΔΩΝ	ΦΑΜΙΛΙΑΡΙ	31100	3																1	100,00000		ΟΧΙ			1
010947 02470		ΛΕΥΚΑΔΟΣ	ΛΕΥΚΑΔΟΣ	ΛΕΥΚΑΔΟΣ - ΤΣΟΥΚΑΛΑΔΩΝ	ΦΑΜΙΛΙΑΡΗ	31100	3																1	100,00000		ΟΧΙ			1
010947 02955		ΛΕΥΚΑΔΟΣ	ΛΕΥΚΑΔΟΣ	ΛΕΥΚΑΔΟΣ - ΤΣΟΥΚΑΛΑΔΩΝ	ΦΑΜΙΛΙΑΡΗ	31100	3																1	100,00000		ΟΧΙ			1
010947 02496	340370 102001	ΛΕΥΚΑΔΟΣ	ΛΕΥΚΑΔΟΣ	ΛΕΥΚΑΔΟΣ - ΤΣΟΥΚΑΛΑΔΩΝ	ΚΑΜΠΟΣ ΠΗΓΑΔΙ	31100	3																1	100,00000		ΟΧΙ			1



Επιχειρησιακός Σχεδιασμός Α΄ Φάση Δήμου Λευκάδας 2020-2023

010947 01320	340370 904030	ΛΕΥΚΑΔΟΣ	ΛΕΥΚΑΔΟΣ	ΛΕΥΚΑΔΟΣ - ΤΣΟΥΚΑΛΑΔΩΝ	ΚΑΛΥΒΑΚΙΑ	31100	3				2.308,00										1	100,00000		ΟΧΙ			1
010947 01645	340370 703035	ΛΕΥΚΑΔΟΣ	ΛΕΥΚΑΔΟΣ	ΛΕΥΚΑΔΟΣ - ΤΣΟΥΚΑΛΑΔΩΝ	ΓΥΦΤΙΚΑ ΣΚΟΥΠΙΔΟΤΟΠΟΣ	31100	3					2.942,00									1	100,00000		ΟΧΙ			1
010947 02509		ΛΕΥΚΑΔΟΣ	ΛΕΥΚΑΔΟΣ	ΛΕΥΚΑΔΟΣ - ΤΣΟΥΚΑΛΑΔΩΝ	ΓΥΦΤΙΚΑ	31100	3				2.036,60										1	100,00000		ΟΧΙ			1
010947 03560	340370 801060	ΛΕΥΚΑΔΟΣ	ΛΕΥΚΑΔΟΣ	ΛΕΥΚΑΔΟΣ - ΤΣΟΥΚΑΛΑΔΩΝ	ΛΑΓΚΑΔΑ	31100	3								1.543,00						1	100,00000		ΟΧΙ			1
010947 02453	340370 901003	ΛΕΥΚΑΔΟΣ	ΛΕΥΚΑΔΟΣ	ΛΕΥΚΑΔΟΣ - ΤΣΟΥΚΑΛΑΔΩΝ	ΛΑΓΚΑΔΑ	31100	3								225.396,00						1	100,00000		ΟΧΙ			1
010947 02066		ΛΕΥΚΑΔΟΣ	ΛΕΥΚΑΔΟΣ	ΛΕΥΚΑΔΟΣ - ΤΣΟΥΚΑΛΑΔΩΝ	ΠΑΛΙΟΡΟΓΚΑ	31100	3				611,00										1	100,00000		ΟΧΙ			1
010947 01338		ΛΕΥΚΑΔΟΣ	ΛΕΥΚΑΔΟΣ	ΛΕΥΚΑΔΟΣ - ΤΣΟΥΚΑΛΑΔΩΝ	ΕΛΑΙΟΥΡΓΕΙΟ	31100	3				111,89										1	100,00000		ΟΧΙ			1
010947 02963		ΛΕΥΚΑΔΟΣ	ΛΕΥΚΑΔΟΣ	ΛΕΥΚΑΔΟΣ - ΤΣΟΥΚΑΛΑΔΩΝ	ΦΑΜΙΛΑΡΙ	31100	3				4.214,00										1	100,00000		ΟΧΙ			1
010947 01995	340220 504025	ΛΕΥΚΑΔΟΣ		ΛΕΥΚΑΔΟΣ - ΚΑΤΟΥΝΗΣ	ΑΓ.ΑΘΑΝΑΣΙΟΣ	31100	3				2.529,00										1	100,00000		ΟΧΙ			1
010947 02031	340220 504025	ΛΕΥΚΑΔΟΣ	ΛΕΥΚΑΔΟΣ	ΛΕΥΚΑΔΟΣ - ΚΑΤΟΥΝΗΣ	ΑΓ.ΑΘΑΝΑΣΙΟΣ	31100	3				2.529,00										1	100,00000		ΟΧΙ			1
010947 01362	340220 503096	ΛΕΥΚΑΔΟΣ	ΛΕΥΚΑΔΟΣ	ΛΕΥΚΑΔΟΣ - ΚΑΤΟΥΝΗΣ	ΑΓ.ΑΘΑΝΑΣΙΟΣ	31100	3				6.092,00										1	100,00000		ΟΧΙ			1
010947 04125	340220 205100	ΛΕΥΚΑΔΟΣ	ΛΕΥΚΑΔΟΣ	ΛΕΥΚΑΔΟΣ - ΚΑΤΟΥΝΗΣ	ΑΝΤΛΙΟΣΤΑΣΙΟ	31100	3				22,00							35,00	35,00		1	100,00000		ΟΧΙ			1
010947 03990	340220 404073	ΛΕΥΚΑΔΟΣ	ΛΕΥΚΑΔΟΣ	ΛΕΥΚΑΔΟΣ - ΚΑΤΟΥΝΗΣ	ΣΠΗΛΙΑ ΑΛΩΝΙΑ	31082	3				92,00										1	100,00000		ΟΧΙ			1
010947 03288	340190 207074	ΛΕΥΚΑΔΟΣ	ΛΕΥΚΑΔΟΣ	ΛΕΥΚΑΔΟΣ - ΚΑΡΙΩΤΩΝ	ΚΑΚΟ ΛΑΓΚΑΔΙ	31100	3							67.658,00							1	100,00000		ΟΧΙ			1
010947 01370	340190 217078	ΛΕΥΚΑΔΟΣ	ΛΕΥΚΑΔΟΣ	ΛΕΥΚΑΔΟΣ - ΚΑΡΙΩΤΩΝ	ΚΑΚΟ ΛΑΓΚΑΔΙ	31100	3								34.005,00						1	100,00000		ΟΧΙ			1
010947 01522	340190 208052	ΛΕΥΚΑΔΟΣ	ΛΕΥΚΑΔΟΣ	ΛΕΥΚΑΔΟΣ - ΚΑΡΙΩΤΩΝ	ΚΑΚΟ ΛΑΓΚΑΔΙ	31100	3							16.231,00							1	100,00000		ΟΧΙ			1
ΑΡΙΘΜΟΣ ΤΑΥ	Κ.Α.Ε.Κ. / Κωδ.	ΔΙΕΥΘΥΝΣΕΙΣ ΑΚΙΝΗΤΩΝ					Η ΕΔΑΦΙ	ΑΠΟΣ	Η ΕΔΑΦΙΚΗ ΕΚΤΑΣΗ	Η ΕΔΑΦΙΚΗ ΕΚΤΑΣΗ	ΕΠΙΦΑΝΕΙΑ ΣΕ ΤΕΤΡΑΓΩΝΙΚΑ ΜΕΤΡΑ					ΕΠΙΦΑΝΕΙΑ ΚΤΙΣΜΑΤΩΝ ΠΟΥ ΒΡΙΣΚΟΝΤΑΙ ΣΤΟ ΓΗΠΕΔΟ ΚΑΙ ΕΙΝΑΙ			ΣΥΝΟΛΙΚΗ ΕΠΙΦΑΝΕΙΑ ΚΤΙΣΜΑΤΩ ΕΙΔΙΚΕΣ ΕΙΔΟΣ	ΠΟΣΟΣΤΟ ΣΥΝΙΔΙΟΚΤΗ ΕΤΟΣ ΓΕΝ.	ΤΟ ΑΚΙΝΗΤΟ ΕΙΝΑΙ	ΑΡΙΘΜΟΣ Σ ΠΑΡΟΧΗΣ ΗΛΕΚΤΡΙΚΟΥ/ΕΡΓΟ ΕΙΔΙΚΗ ΧΡΗΣΗ					
											ΜΟΝ ΟΕΤ	ΠΟΛΥΕΤΗΣ ΚΑΛΛΙΕΡΓΕΙΑ	ΒΟΣ ΚΟΤΟ ΠΟΣΗ		ΥΠΛΑΘ	ΑΠ	ΕΠΑΓ										

		ΝΟΜΟΣ	ΔΗΜΟΣ ή ΚΟΙΝΟΤΗΤΑ	ΔΗΜΟΤΙΚΟ ή ΚΟΙΝΟΤΙΚΟ ΔΙΑΜΕΡΙΣΜΑ	ΟΔΟΣ ΑΡΙΘΜΟΣ ή ΘΕΣΗ	Τ.Κ.																			
											ΕΛΙΞΣ	ΛΟΙΠΕΣ ΛΕΜΑΡΟ-ΚΑΜΙΕΡΓΕΙΣ													
010947 02461	340190 20851	ΛΕΥΚΑΔΟΣ	ΛΕΥΚΑΔΟΣ	ΛΕΥΚΑΔΟΣ - ΚΑΡΙΩΤΩΝ	ΚΑΜΠΙ	31100	3						6.014,00							1	100,00000		OXI		1
010947 02007	340190 207075	ΛΕΥΚΑΔΟΣ	ΛΕΥΚΑΔΟΣ	ΛΕΥΚΑΔΟΣ - ΚΑΡΙΩΤΩΝ	ΚΛΗΣΜΑΤΑ	31100	3						198.407,00							1	100,00000		OXI		1
010947 03069	340190 208050	ΛΕΥΚΑΔΟΣ	ΛΕΥΚΑΔΟΣ	ΛΕΥΚΑΔΟΣ - ΚΑΡΙΩΤΩΝ	ΜΑΡΚΕΤΕΙΚΟ	31100	3						8.043,00							1	100,00000		OXI		1
010947 01397	340190 401001	ΛΕΥΚΑΔΟΣ	ΛΕΥΚΑΔΟΣ	ΛΕΥΚΑΔΟΣ - ΚΑΡΙΩΤΩΝ	ΝΗΣΑΚΙ ( ΔΙΩΡΥΓΑ)	31100	4	1				23.722,00								1	100,00000		OXI		1
010947 01400		ΛΕΥΚΑΔΟΣ	ΛΕΥΚΑΔΟΣ	ΛΕΥΚΑΔΟΣ - ΚΑΡΙΩΤΩΝ	ΝΕΚΡΟΤΑΦΕΙΟ	31100	3					525,00								1	100,00000		OXI		1
010947 04176		ΛΕΥΚΑΔΟΣ	ΛΕΥΚΑΔΟΣ	ΛΕΥΚΑΔΟΣ - ΚΑΛΑΜΙΤΣΙΟΥ	ΓΡΗΑ ΜΑΥΡΑ	31100	3					6.970,00								1	100,00000		OXI		1
010947 02015		ΛΕΥΚΑΔΟΣ	ΛΕΥΚΑΔΟΣ	ΛΕΥΚΑΔΟΣ - ΚΑΛΑΜΙΤΣΙΟΥ	ΓΡΗΑ ΜΑΥΡΑ	31100	3					96,00								1	100,00000		OXI		1
010947 03026	340050 611026	ΛΕΥΚΑΔΟΣ	ΛΕΥΚΑΔΟΣ	ΛΕΥΚΑΔΟΣ - ΑΛΕΞΑΝΔΡΟΥ - ΝΙΚΙΑΝΑΣ	ΑΚΟΝΙ	31100	3					40,00								1	100,00000		OXI		1
010947 03034	340050 405001	ΛΕΥΚΑΔΟΣ	ΛΕΥΚΑΔΟΣ	ΛΕΥΚΑΔΟΣ - ΑΛΕΞΑΝΔΡΟΥ - ΝΙΚΙΑΝΑΣ	ΑΛΩΝΙΑ	31100	3						2.425,00							1	100,00000		OXI		1
010947 03616	340050 604027	ΛΕΥΚΑΔΟΣ	ΛΕΥΚΑΔΟΣ	ΛΕΥΚΑΔΟΣ - ΑΛΕΞΑΝΔΡΟΥ - ΝΙΚΙΑΝΑΣ	ΑΛΩΝΙΑ	31100	3					1.325,00								1	100,00000		OXI		1
010947 03587	340051 201001	ΛΕΥΚΑΔΟΣ	ΛΕΥΚΑΔΟΣ	ΛΕΥΚΑΔΟΣ - ΑΛΕΞΑΝΔΡΟΥ - ΝΙΚΙΑΝΑΣ	ΑΛΕΞΑΝΔΡΟΣ	31100	3						33.862,00							1	100,00000		OXI		1
010947 01426	340059 902031	ΛΕΥΚΑΔΟΣ	ΛΕΥΚΑΔΟΣ	ΛΕΥΚΑΔΟΣ - ΑΛΕΞΑΝΔΡΟΥ	ΒΑΡΚΟ	31100	3					2.148,00						5,00	5,00	1	100,00000		OXI		1
010947 03667	340050 702016	ΛΕΥΚΑΔΟΣ	ΛΕΥΚΑΔΟΣ	ΛΕΥΚΑΔΟΣ - ΑΛΕΞΑΝΔΡΟΥ - ΝΙΚΙΑΝΑΣ	ΒΙΓΛΑ	31100	3					80,00						80,00	80,00	1	100,00000		OXI		1
010947 02390	340051 204025	ΛΕΥΚΑΔΟΣ	ΛΕΥΚΑΔΟΣ	ΛΕΥΚΑΔΟΣ - ΑΛΕΞΑΝΔΡΟΥ - ΝΙΚΙΑΝΑΣ	ΒΡΥΣΟΥΛΑ		3						39.661,00							1	100,00000		OXI		1
010947 03640	340051 2025	ΛΕΥΚΑΔΟΣ	ΛΕΥΚΑΔΟΣ	ΛΕΥΚΑΔΟΣ - ΑΛΕΞΑΝΔΡΟΥ	ΒΡΥΣΟΥΛΑ		3						28.297,00							1	100,00000		OXI		1
010947 01629		ΛΕΥΚΑΔΟΣ	ΛΕΥΚΑΔΟΣ	ΛΕΥΚΑΔΟΣ - ΑΛΕΞΑΝΔΡΟΥ			3				X	1.109,00								1	100,00000		OXI		1

ΑΡΙΘΜΟΣ ΤΑΥΤΟΤΗΤΑΣ ΑΚΙΝΗΤΟΥ (*)	Κ.Α.Ε.Κ. / Κωδ. ακινήτου	ΔΙΕΥΘΥΝΣΕΙΣ ΑΚΙΝΗΤΩΝ					Τ.Κ.	Η ΕΔΑΦΙΚΗ ΕΚΤΑΣΗ ΕΧΕΙ ΠΡΟΣΩΦΗ ΣΕ ΟΛΟ ΑΠΟΣΤΑΣΗ ΑΠΟ ΘΑΛΑΣΣΑ (μέχρι 800 μ.)	Η ΕΔΑΦΙΚΗ ΕΚΤΑΣΗ ΕΙΝΑΙ ΑΠΑΛΟΤΡΙΩΤΕΑ	Η ΕΔΑΦΙΚΗ ΕΚΤΑΣΗ ΕΙΝΑΙ ΑΡΑΕΥΟΜΕΝΗ	ΕΠΙΦΑΝΕΙΑ ΣΕ ΤΕΤΡΑΓΩΝΙΚΑ ΜΕΤΡΑ						ΕΠΙΦΑΝΕΙΑ ΚΤΙΣΜΑΤΩΝ ΠΟΥ ΒΡΙΣΚΟΝΤΑΙ ΣΤΟ ΓΗΠΕΔΟ ΚΑΙ ΕΙΝΑΙ			ΣΥΝΟΛΙΚΗ ΕΠΙΦΑΝΕΙΑ ΚΤΙΣΜΑΤΩΝ ΠΟΥ ΒΡΙΣΚΟΝΤΑΙ ΣΤΟ ΓΗΠΕΔΟ		ΕΙΔΙΚΕΣ ΧΡΗΣΕΙΣ ΓΗΣ ΕΙΔΟΣ ΔΙΚΑΙΩΜΑΤΟΣ	ΠΟΣΟΣΤΟ ΣΥΝΔΙΟΚΤΗΣΙΑΣ	ΕΤΟΣ ΓΕΝ. ΕΠΙΚΑΡΤΙΩΤΗ	ΤΟ ΑΚΙΝΗΤΟ ΕΙΝΑΙ ΗΛΕΚΤΡΟΔΟΤΟΥΜΕΝΟ	ΑΡΙΘΜΟΣ ΠΑΡΟΧΗΣ ΗΛΕΚΤΡΙΚΟΥ ΕΡΓΟΥ ΡΕΥΜΑΤΟΣ	ΕΙΔΙΚΗ ΚΑΤΗΓΟΡΙΑ ΧΡΗΣΗ ΓΗΠΕΔΟΥ		
		ΝΟΜΟΣ	ΔΗΜΟΣ ή ΚΟΙΝΟΤΗΤΑ	ΔΗΜΟΤΙΚΟ ή ΚΟΙΝΟΤΙΚΟ ΔΙΑΜΕΡΙΣΜΑ	ΟΔΟΣ ΑΡΙΘΜΟΣ ή ΘΕΣΗ	ΜΟΝΟΕΤΗΣ ΚΑΛΙΕΡΓΕΙΑ					ΕΛΙΕΣ	ΠΟΛΥΕΤΗΣ ΚΑΛΙΕΡΓΕΙΑ	ΛΟΙΠΕΣ ΛΕΝΑΡΟ-ΚΑΛΙΕΡΓΕΙΕΣ	ΒΟΣΚΟΤΟΠΟΣ/ΧΕΡΣΕΣ ΜΗ ΚΑΛΙΕΡΓΗΣΙΜΕΣ ΕΚΤΑΣΕΙΣ	ΔΑΣΙΚΗ ΕΚΤΑΣΗ	ΜΕΤΑΛ-ΛΕΥΤΙΚΗ ή ΛΑΤΟΜΙΚΗ	ΥΠΑΦΡΙΑ ΕΚΘΕΣΗ ή ΧΩΡΟΣ ΣΤΑΘΜΕΥΣΗΣ	ΚΑΤΟΙΚΙΕΣ	ΑΠΟΘΗΚΕΣ - ΓΕΩΡΓΙΚΑ ΚΤΙΣΜΑΤΑ	ΕΠΑΓΓΕΛΜΑΤΙΚΑ ή ΕΙΔΙΚΑ ΚΤΙΡΙΑ	ΣΥΝΟΛΙΚΗ ΕΠΙΦΑΝΕΙΑ ΚΤΙΣΜΑΤΩΝ ΠΟΥ ΒΡΙΣΚΟΝΤΑΙ ΣΤΟ ΓΗΠΕΔΟ							ΕΙΔΙΚΕΣ ΧΡΗΣΕΙΣ ΓΗΣ	
010947 03800	340050 802055	ΛΕΥΚΑΔΟΣ	ΛΕΥΚΑΔΟΣ	ΛΕΥΚΑΔΟΣ - ΑΛΕΞΑΝΔΡΟΥ - ΝΙΚΙΑΝΑΣ	ΓΑΛΑΤΙ		3				6.032,00										1	100,00000		ΟΧΙ				1	
010947 02402	340050 104009	ΛΕΥΚΑΔΟΣ	ΛΕΥΚΑΔΟΣ	ΛΕΥΚΑΔΟΣ - ΑΛΕΞΑΝΔΡΟΥ - ΝΙΚΙΑΝΑΣ	ΕΠΙΣΚΟΠΟΣ (ΓΕΩΤΡΗΣΗ-ΑΝΤΛΙΟΣΤΑΣΙΟ)		3				73,00											1	100,00000		ΟΧΙ				1
010947 03237	340050 409043	ΛΕΥΚΑΔΟΣ	ΛΕΥΚΑΔΟΣ	ΛΕΥΚΑΔΟΣ - ΑΛΕΞΑΝΔΡΟΥ - ΝΙΚΙΑΝΑΣ	ΚΑΝΑΛΙ (ΥΔΡΟΜΑΣΤΕΥΣΗ)		3				14.467,00											1	100,00000		ΟΧΙ				1
010947 02429	340051 204022	ΛΕΥΚΑΔΟΣ	ΛΕΥΚΑΔΟΣ	ΛΕΥΚΑΔΟΣ - ΑΛΕΞΑΝΔΡΟΥ	ΚΑΝΑΛΙ		3				81,00											1	100,00000		ΟΧΙ				1
010947 02867	340051 208015	ΛΕΥΚΑΔΟΣ	ΛΕΥΚΑΔΟΣ	ΛΕΥΚΑΔΟΣ - ΑΛΕΞΑΝΔΡΟΥ - ΝΙΚΙΑΝΑΣ	ΚΑΝΑΛΙ (ΠΗΓΗ-ΥΔΡΟΜΑΣΤΕΥΣΗ-ΚΑΝΑΛΙ)		3		X		3.847,00											1	100,00000		ΟΧΙ				1
010947 02349	340050 508017	ΛΕΥΚΑΔΟΣ	ΛΕΥΚΑΔΟΣ	ΛΕΥΚΑΔΟΣ - ΑΛΕΞΑΝΔΡΟΥ - ΝΙΚΙΑΝΑΣ	ΚΑΡΑΜΙΔΑΚΙ (ΠΗΓΗ)		3		X		61,00											1	100,00000		ΟΧΙ				1
010947 03683	340050 405001	ΛΕΥΚΑΔΟΣ	ΛΕΥΚΑΔΟΣ	ΛΕΥΚΑΔΟΣ - ΑΛΕΞΑΝΔΡΟΥ - ΚΟΛΛΥΒΑΤΑ	ΑΛΩΝΙΑ		3				2.425,00											1	100,00000		ΟΧΙ				1
010947 02410	340050 619032	ΛΕΥΚΑΔΟΣ	ΛΕΥΚΑΔΟΣ	ΛΕΥΚΑΔΟΣ - ΑΛΕΞΑΝΔΡΟΥ - ΝΙΚΙΑΝΑΣ	ΜΗΤΣΙΒΑΛΙ		3				4.066,00											1	100,00000		ΟΧΙ				1
010947 03659	340050 904075	ΛΕΥΚΑΔΟΣ	ΛΕΥΚΑΔΟΣ	ΛΕΥΚΑΔΟΣ - ΑΛΕΞΑΝΔΡΟΥ - ΝΙΚΙΑΝΑΣ	ΜΠΟΙΤΟΣ (ΠΗΓΗ)		3				3.131,00											1	100,00000		ΟΧΙ				1
010947 01485		ΛΕΥΚΑΔΟΣ	ΛΕΥΚΑΔΟΣ	ΛΕΥΚΑΔΟΣ - ΑΛΕΞΑΝΔΡΟΥ	ΝΙΚΙΑΝΑ		3				6.804,00											1	100,00000		ΟΧΙ				1
010947 04598		ΛΕΥΚΑΔΟΣ	ΛΕΥΚΑΔΟΣ	ΛΕΥΚΑΔΟΣ - ΑΛΕΞΑΝΔΡΟΥ	ΠΛΑΚΕΣ	31100	3															1	100,00000		ΟΧΙ				1
010947 01514		ΛΕΥΚΑΔΟΣ	ΛΕΥΚΑΔΟΣ	ΛΕΥΚΑΔΟΣ - ΑΛΕΞΑΝΔΡΟΥ	ΠΑΚΕΣ-ΑΓ.ΠΑΝΤΕΣ	31100	3															1	100,00000		ΟΧΙ				1



Επιχειρησιακός Σχεδιασμός Α΄ Φάση Δήμου Λευκάδας 2020-2023

ΑΡΙΘΜΟΣ ΤΑΥΤΟΤΗΤΑΣ ΑΚΙΝΗΤΟΥ (*)	Κ.Α.Ε.Κ. / Κωδ. ακινήτου	ΔΙΕΥΘΥΝΣΕΙΣ ΑΚΙΝΗΤΩΝ					ΕΠΙΦΑΝΕΙΑ ΣΕ ΤΕΤΡΑΓΩΝΙΚΑ ΜΕΤΡΑ							ΕΠΙΦΑΝΕΙΑ ΚΤΙΣΜΑΤΩΝ ΠΟΥ ΒΡΙΣΚΟΝΤΑΙ ΣΤΟ ΓΗΠΕΔΟ ΚΑΙ ΕΙΝΑΙ			ΣΥΝΟΛΙΚΗ ΕΠΙΦΑΝΕΙΑ ΚΤΙΣΜΑΤΩΝ ΠΟΥ ΒΡΙΣΚΟΝΤΑΙ ΣΤΟ ΓΗΠΕΔΟ				ΕΙΔΙΚΕΣ ΧΡΗΣΕΙΣ ΓΗΣ	ΕΙΔΟΣ ΔΙΚΑΙΩΜΑΤΟΣ	ΠΟΣΟΣΤΟ ΣΥΝΔΙΟΚΤΗΣΙΑΣ	ΕΤΟΣ ΓΕΝ. ΕΠΙΚΑΡΤΩΤΗ	ΤΟ ΑΚΙΝΗΤΟ ΕΙΝΑΙ ΗΛΕΚΤΡΟΔΟΤΟΥΜΕΝΟ	ΑΡΙΘΜΟΣ ΠΑΡΟΧΗΣ ΗΛΕΚΤΡΙΚΟΥ ΕΡΓΟΥ/ΕΙΔΟΥΣ ΡΕΥΜΑΤΟΣ	ΕΙΔΙΚΗ ΚΑΤΗΓΟΡΙΑ ΧΡΗΣΗΣ ΓΗΠΕΔΟΥ	
		ΝΟΜΟΣ	ΔΗΜΟΣ ή ΚΟΙΝΟΤΗΤΑ	ΔΗΜΟΤΙΚΟ ή ΚΟΙΝΟΤΙΚΟ ΔΙΑΜΕΡΙΣΜΑ	ΟΔΟΣ ΑΡΙΘΜΟΣ ή ΘΕΣΗ	Τ.Κ.	Η ΕΔΑΦΙΚΗ ΕΚΤΑΣΗ ΕΧΕΙ ΠΡΟΣΦΥΗ ΣΕ ΟΔΟ ΑΠΟΣΤΑΣΗ ΑΠΟ ΘΑΛΑΣΣΑ (μέχρι 800 μ.)	Η ΕΔΑΦΙΚΗ ΕΚΤΑΣΗ ΕΙΝΑΙ ΑΠΑΛΟΤΡΙΩΤΕΑ	Η ΕΔΑΦΙΚΗ ΕΚΤΑΣΗ ΕΙΝΑΙ ΑΡΔΕΥΟΜΕΝΗ	ΜΟΝΟΤΗΣ ΚΑΛΛΙΕΡΓΕΙΑ	ΠΟΛΥΕΤΗΣ ΚΑΛΛΙΕΡΓΕΙΑ		ΒΟΣΚΟΤΟΠΟΣ/ΚΕΡΣΣ ΜΗ ΚΑΛΛΙΕΡΓΗΣΙΜΕΣ ΕΚΤΑΣΕΙΣ	ΔΑΣΙΚΗ ΕΚΤΑΣΗ	ΜΕΤΑΛΛ-ΛΕΥΤΙΚΗ ή ΛΑΤΟΜΙΚΗ	ΥΠΑΙΘΡΙΑ ΕΚΘΕΣΗ ή ΧΩΡΟΣ ΣΤΑΘΜΕΥΣΗΣ	ΚΑΤΟΙΚΙΕΣ	ΑΠΟΘΗΚΕΣ - ΓΕΩΡΓΙΚΑ ΚΤΙΣΜΑΤΑ	ΕΠΑΓΓΕΛΜΑΤΙΚΑ ή ΕΙΔΙΚΑ ΚΤΙΡΙΑ	ΣΥΝΟΛΙΚΗ ΕΠΙΦΑΝΕΙΑ ΚΤΙΣΜΑΤΩΝ ΠΟΥ ΒΡΙΣΚΟΝΤΑΙ ΣΤΟ ΓΗΠΕΔΟ								ΕΙΔΙΚΕΣ ΧΡΗΣΕΙΣ ΓΗΣ
											ΕΛΙΕΣ	ΛΟΙΠΕΣ ΔΕΝΔΡΟ-ΚΑΛΛΙΕΡΓΕΙΕΣ																
010947 04467	340050 507029	ΛΕΥΚΑΔΟΣ	ΛΕΥΚΑΔΟΣ	ΛΕΥΚΑΔΟΣ - ΑΛΕΞΑΝΔΡΟΥ	ΠΑΣΣΑ (ΠΗΓΗ)		3			X	60,00										1	100,00000		ΟΧΙ				1
010947 01493	340050 602038	ΛΕΥΚΑΔΟΣ	ΛΕΥΚΑΔΟΣ	ΛΕΥΚΑΔΟΣ - ΑΛΕΞΑΝΔΡΟΥ	ΠΑΥΛΟΥ (ΠΗΓΗ)		3			X	16,00										1	100,00000		ΟΧΙ				1
010947 04635	340050 612116	ΛΕΥΚΑΔΟΣ	ΛΕΥΚΑΔΟΣ	ΛΕΥΚΑΔΟΣ - ΑΛΕΞΑΝΔΡΟΥ	ΠΑΥΛΟΥ (ΠΗΓΗ)		3			X	21,00										1	100,00000		ΟΧΙ				1
010947 04627	340050 408032	ΛΕΥΚΑΔΟΣ	ΛΕΥΚΑΔΟΣ	ΛΕΥΚΑΔΟΣ - ΑΛΕΞΑΝΔΡΟΥ	ΠΑΤΕΛΑ (ΥΔΡΟΜΑΣΤΕΥΣΗ)	31100	3			X	1.290,76										1	100,00000		ΟΧΙ				1
010947 02242	340050 6051	ΛΕΥΚΑΔΟΣ	ΛΕΥΚΑΔΟΣ	ΛΕΥΚΑΔΟΣ - ΑΛΕΞΑΝΔΡΟΥ	ΑΛΕΞΑΝΔΡΟΣ ΡΑΧΗ ΣΤΕΡΝΑ (ΔΕΞΑΜΕΝΗ)		3				252,00								100,00	100,00	1	100,00000		ΟΧΙ				1
010947 03712	340050 305068	ΛΕΥΚΑΔΟΣ	ΛΕΥΚΑΔΟΣ	ΛΕΥΚΑΔΟΣ - ΑΛΕΞΑΝΔΡΟΥ	ΑΛΕΞΑΝΔΡΟΣ ΡΑΧΗ (ΔΕΞΑΜΕΝΗ)	31100	3				1.245,00								50,00	50,00	1	100,00000		ΟΧΙ				1
010947 01530	340050 701001	ΛΕΥΚΑΔΟΣ	ΛΕΥΚΑΔΟΣ	ΛΕΥΚΑΔΟΣ - ΑΛΕΞΑΝΔΡΟΥ	ΣΚΑΡΟΙ-ΦΡΥΝΙΑΣ		3					187.234,00									1	100,00000		ΟΧΙ				1
010947 02445	340050 705037	ΛΕΥΚΑΔΟΣ	ΛΕΥΚΑΔΟΣ	ΛΕΥΚΑΔΟΣ - ΑΛΕΞΑΝΔΡΟΥ	ΣΚΑΡΟΙ-ΦΡΥΝΙΑΣ	31100	3					1.189.074,00									1	100,00000		ΟΧΙ				1
010947 04580	340050 704023	ΛΕΥΚΑΔΟΣ	ΛΕΥΚΑΔΟΣ	ΛΕΥΚΑΔΟΣ - ΑΛΕΞΑΝΔΡΟΥ	ΣΩΤΗΡΩ	31100	3				245,00							50,00	50,00	1	100,00000		ΟΧΙ				1	
010947 01725	340050 301001	ΛΕΥΚΑΔΟΣ	ΛΕΥΚΑΔΟΣ	ΛΕΥΚΑΔΟΣ - ΑΛΕΞΑΝΔΡΟΥ	ΣΑΜΑΡΙ		3					12.706,00									1	100,00000		ΟΧΙ				1
010947 04117	340051 304033	ΛΕΥΚΑΔΟΣ		ΛΕΥΚΑΔΟΣ - ΑΛΕΞΑΝΔΡΟΥ	ΣΑΜΑΡΙ	31100	3					53.287,00									1	100,00000		ΟΧΙ				1
010947 04651	340050 604050	ΛΕΥΚΑΔΟΣ	ΛΕΥΚΑΔΟΣ	ΛΕΥΚΑΔΟΣ - ΑΛΕΞΑΝΔΡΟΥ	ΣΚΑΛΕΣ		3				328,00										1	100,00000		ΟΧΙ				1
010947 01936	340051 203020	ΛΕΥΚΑΔΟΣ	ΛΕΥΚΑΔΟΣ	ΛΕΥΚΑΔΟΣ - ΑΛΕΞΑΝΔΡΟΥ	ΣΠΗΛΙΟΣ	31082	3			X	6.690,00										1	100,00000		ΟΧΙ				1
010947 04475	340051 004048	ΛΕΥΚΑΔΟΣ	ΛΕΥΚΑΔΟΣ	ΛΕΥΚΑΔΟΣ - ΑΛΕΞΑΝΔΡΟΥ	ΤΣΟΚΑΝΑΚΙ	31100	3					46.035,00									1	100,00000		ΟΧΙ				1
010947 04600	340051 002002	ΛΕΥΚΑΔΟΣ	ΛΕΥΚΑΔΟΣ	ΛΕΥΚΑΔΟΣ - ΑΛΕΞΑΝΔΡΟΥ	ΤΣΟΚΑΝΑΚΙ	31100	3					58.548,00									1	100,00000		ΟΧΙ				1

ΑΡΙΘΜΟΣ ΤΑΥΤΟΤΗΤΑΣ ΑΚΙΝΗΤΟΥ (*)	Κ.Α.Ε.Κ. / Κωδ. ακινήτου	ΔΙΕΥΘΥΝΣΕΙΣ ΑΚΙΝΗΤΩΝ					ΕΠΙΦΑΝΕΙΑ ΣΕ ΤΕΤΡΑΓΩΝΙΚΑ ΜΕΤΡΑ							ΕΠΙΦΑΝΕΙΑ ΚΤΙΣΜΑΤΩΝ ΠΟΥ ΒΡΙΣΚΟΝΤΑΙ ΣΤΟ ΓΗΠΕΔΟ ΚΑΙ ΕΙΝΑΙ			ΣΥΝΟΛΙΚΗ ΕΠΙΦΑΝΕΙΑ ΚΤΙΣΜΑΤΩΝ ΠΟΥ ΒΡΙΣΚΟΝΤΑΙ ΣΤΟ ΓΗΠΕΔΟ				ΕΙΔΙΚΕΣ ΧΡΗΣΕΙΣ ΓΗΣ ΕΙΔΟΣ ΔΙΚΑΙΩΜΑΤΟΣ	ΠΟΣΟΣΤΟ ΣΥΝΔΙΟΙΚΤΗΣΙΑΣ	ΕΤΟΣ ΓΕΝ. ΕΠΙΚΑΡΤΩΤΗ	ΤΟ ΑΚΙΝΗΤΟ ΕΙΝΑΙ ΗΛΕΚΤΡΟΔΟΤΟΥΜΕΝΟ	ΑΡΙΘΜΟΣ ΠΑΡΟΧΗΣ ΗΛΕΚΤΡΙΟΥΕΡΓΟΤΕΛΕΙΑΚΟΥ ΡΕΥΜΑΤΟΣ	ΕΙΔΙΚΗ ΚΑΤΗΓΟΡΙΑ ΧΡΗΣΗ ΓΗΠΕΔΟΥ				
		ΝΟΜΟΣ	ΔΗΜΟΣ ή ΚΟΙΝΟΤΗΤΑ	ΔΗΜΟΤΙΚΟ ή ΚΟΙΝΟΤΙΚΟ ΔΙΑΜΕΡΙΣΜΑ	ΟΔΟΣ ΑΡΙΘΜΟΣ ή ΘΕΣΗ	Τ.Κ.	Η ΕΔΑΦΙΚΗ ΕΚΤΑΣΗ ΕΧΕΙ ΠΡΟΣΩΦΗ ΣΕ ΟΔΟ ΑΠΟΣΤΑΣΗ ΑΠΟ ΘΑΛΑΣΣΑ (μέχρι 800 μ.)	Η ΕΔΑΦΙΚΗ ΕΚΤΑΣΗ ΕΙΝΑΙ ΑΠΑΛΟΤΡΙΩΤΕΑ	Η ΕΔΑΦΙΚΗ ΕΚΤΑΣΗ ΕΙΝΑΙ ΑΡΑΕΥΟΜΕΝΗ	ΜΟΝΟΤΗΣ ΚΑΛΛΙΕΡΓΕΙΑ	ΠΟΛΥΕΤΗΣ ΚΑΛΛΙΕΡΓΕΙΑ		ΒΟΣΚΟΤΟΠΟΣΧΕΡΣΕΣ ΜΗ ΚΑΛΛΙΕΡΓΗΣΙΜΕΣ ΕΚΤΑΣΕΙΣ	ΔΑΣΙΚΗ ΕΚΤΑΣΗ	ΜΕΤΑΛΛ-ΛΕΥΤΙΚΗ ή ΛΑΤΟΜΙΚΗ	ΥΠΑΙΘΡΙΑ ΕΚΘΕΣΗ ή ΧΩΔΡΟΣ ΣΤΑΘΜΕΥΣΗΣ	ΚΑΤΟΙΚΙΕΣ	ΑΠΟΘΗΚΕΣ - ΓΕΩΡΓΙΚΑ ΚΤΙΣΜΑΤΑ	ΕΠΑΓΓΕΛΜΑΤΙΚΑ ή ΕΙΔΙΚΑ ΚΤΙΡΙΑ	ΣΥΝΟΛΙΚΗ ΕΠΙΦΑΝΕΙΑ ΚΤΙΣΜΑΤΩΝ ΠΟΥ ΒΡΙΣΚΟΝΤΑΙ ΣΤΟ ΓΗΠΕΔΟ							ΕΙΔΙΚΕΣ ΧΡΗΣΕΙΣ ΓΗΣ ΕΙΔΟΣ ΔΙΚΑΙΩΜΑΤΟΣ			
010947 03245	340051 005002	ΛΕΥΚΑΔΟΣ	ΛΕΥΚΑΔΟΣ	ΛΕΥΚΑΔΟΣ - ΑΛΕΞΑΝΔΡΟΥ	ΤΣΟΚΑΝΑΚΙ		3														1	100,00000		ΟΧΙ			1			
010947 04547	340051 001047	ΛΕΥΚΑΔΟΣ	ΛΕΥΚΑΔΟΣ	ΛΕΥΚΑΔΟΣ - ΑΛΕΞΑΝΔΡΟΥ	ΤΣΟΚΑΝΑΚΙ		3															1	100,00000		ΟΧΙ			1		
010947 04539	340051 003009	ΛΕΥΚΑΔΟΣ	ΛΕΥΚΑΔΟΣ	ΛΕΥΚΑΔΟΣ - ΑΛΕΞΑΝΔΡΟΥ	ΤΣΟΚΑΝΑΚΙ		3															1	100,00000		ΟΧΙ			1		
010947 04483	340051 102023	ΛΕΥΚΑΔΟΣ	ΛΕΥΚΑΔΟΣ	ΛΕΥΚΑΔΟΣ - ΑΛΕΞΑΝΔΡΟΥ	ΦΡΥΑΣ	31100	3				X	26,00										1	100,00000		ΟΧΙ			1		
010947 04643	340050 408030	ΛΕΥΚΑΔΟΣ	ΛΕΥΚΑΔΟΣ	ΛΕΥΚΑΔΟΣ - ΑΛΕΞΑΝΔΡΟΥ	ΦΤΕΛΙΑ (ΠΗΓΗ)		3				X	138,00										1	100,00000		ΟΧΙ			1		
010947 04512	340060 603012	ΛΕΥΚΑΔΟΣ	ΛΕΥΚΑΔΟΣ	ΛΕΥΚΑΔΟΣ - ΑΠΟΛΠΑΙΝΗΣ	ΡΑΧΗ		3					986,00										1	100,00000		ΟΧΙ			1		
010947 04432		ΛΕΥΚΑΔΟΣ	ΛΕΥΚΑΔΟΣ	ΛΕΥΚΑΔΟΣ - ΑΠΟΛΠΑΙΝΗΣ	ΡΑΧΗ		3					1.000,00										1	100,00000	50,00	50,00	ΟΧΙ			1	
010947 01549		ΛΕΥΚΑΔΟΣ	ΛΕΥΚΑΔΟΣ	ΛΕΥΚΑΔΟΣ - ΑΠΟΛΠΑΙΝΗΣ	ΜΕΓΑΛΗ ΒΡΥΣΗ (ΠΑΛΑΙΑ ΔΕΞΑΜΕΝΗΥΔΡΕΥΣΗΣ)	31100	3					280,14										1	100,00000	50,00	50,00	ΟΧΙ			1	
010947 02314	340263 901022	ΛΕΥΚΑΔΟΣ	ΛΕΥΚΑΔΟΣ	ΛΕΥΚΑΔΟΣ - ΑΠΟΛΠΑΙΝΗΣ	ΜΕΓΑΛΗ ΒΡΥΣΗ (ΥΔΡΟΜΑΣΣΡΕΥΣΗ)	31100	3				X	401,35										1	100,00000			ΟΧΙ			1	
010947 04053	340263 901013	ΛΕΥΚΑΔΟΣ	ΛΕΥΚΑΔΟΣ	ΛΕΥΚΑΔΟΣ - ΑΠΟΛΠΑΙΝΗΣ	ΜΕΓΑΛΗ ΒΡΥΣΗ (ΚΑΤΑΣΚΕΥΗ ΑΝΤΛΙΟΣΤΑΣΙΟΥ)		3					93,00										1	100,00000			ΟΧΙ			1	
010947 02437	340060 7028	ΛΕΥΚΑΔΟΣ	ΛΕΥΚΑΔΟΣ	ΛΕΥΚΑΔΟΣ	ΚΟΥΛΜΟΣ (ΦΡΑΓΚΟΚΛΗΣΣΑ)	31100	3					4.027,00											1	100,00000	230,00	230,00	ΟΧΙ			1
010947 03157	340263 903027	ΛΕΥΚΑΔΟΣ	ΛΕΥΚΑΔΟΣ	ΛΕΥΚΑΔΟΣ	ΜΟΡΦΗ		3					1.565,60										1	100,00000			ΟΧΙ			1	
010947 04459	340263 402026	ΛΕΥΚΑΔΟΣ		ΛΕΥΚΑΔΟΣ	ΜΟΡΦΗ	31100	3					3.077,49										1	100,00000			ΟΧΙ			1	
010947 04520		ΛΕΥΚΑΔΟΣ	ΛΕΥΚΑΔΟΣ	ΛΕΥΚΑΔΟΣ	ΜΟΡΦΗ		3					2.500,00										1	100,00000			ΟΧΙ			1	





Επιχειρησιακός Σχεδιασμός Α' Φάση Δήμου Λευκάδας 2020-2023

010947 03915	340263 501035	ΛΕΥΚΑΔΟΣ	ΛΕΥΚΑΔΟΣ	ΛΕΥΚΑΔΟΣ	ΒΑΡΔΑΝΙΑ (ΠΡΩΗΝ ΣΚΟΥΠΙΔΟΤΟΠΟΣ)		3			31.480,00										1	100,00000		ΟΧΙ			1
010947 03077		ΛΕΥΚΑΔΟΣ	ΛΕΥΚΑΔΟΣ	ΛΕΥΚΑΔΟΣ	ΓΥΡΑ		3	100		41.788,00										1	100,00000		ΟΧΙ			1
010947 02293	340263 710036	ΛΕΥΚΑΔΟΣ	ΛΕΥΚΑΔΟΣ	ΛΕΥΚΑΔΟΣ - ΦΡΥΝΙΟΥ	ΠΕΡΙΟΧΗ ΦΑΝΕΡΩΜΕΝΗΣ		3			177.850,00										1	100,00000		ΟΧΙ			1
010947 04504		ΛΕΥΚΑΔΟΣ	ΛΕΥΚΑΔΟΣ	ΛΕΥΚΑΔΟΣ - ΦΡΥΝΙΟΥ	ΠΕΦΑΝΕΡΩΜΕΝΗΣ		3			1.450,00										1	100,00000		ΟΧΙ			1
010947 04491		ΛΕΥΚΑΔΟΣ	ΛΕΥΚΑΔΟΣ	ΛΕΥΚΑΔΟΣ - ΦΡΥΝΙΟΥ	ΑΓ.ΑΘΑΝΑΣΙΟΣ	31100	3			48.488,00										1	100,00000		ΟΧΙ			1
010947 04440	340263 402001	ΛΕΥΚΑΔΟΣ	ΛΕΥΚΑΔΟΣ	ΛΕΥΚΑΔΟΣ	ΜΥΛΟΙ		3	100		172.016,00										1	100,00000		ΟΧΙ			1
010947 04571	340263 402001	ΛΕΥΚΑΔΟΣ	ΛΕΥΚΑΔΟΣ	ΛΕΥΚΑΔΟΣ	ΜΥΛΟΙ		3	100		172.016,00										1	100,00000		ΟΧΙ			1
010947 04660	340263 402026	ΛΕΥΚΑΔΟΣ	ΛΕΥΚΑΔΟΣ	ΛΕΥΚΑΔΟΣ	ΓΥΡΑ	31082	3	100		18.436,67										1	100,00000		ΟΧΙ			1
010947 04686	340262 422001	ΛΕΥΚΑΔΟΣ	ΛΕΥΚΑΔΟΣ	ΛΕΥΚΑΔΟΣ		31100	2			1.803,00										1	100,00000		ΟΧΙ			1
010947 04133		ΛΕΥΚΑΔΟΣ	ΛΕΥΚΑΔΟΣ	ΛΕΥΚΑΔΟΣ	ΒΑΡΔΑΝΙΑ		3			10.000,00										1	100,00000		ΟΧΙ			1
010947 04002		ΛΕΥΚΑΔΟΣ	ΛΕΥΚΑΔΟΣ	ΛΕΥΚΑΔΟΣ - ΑΠΟΥ ΝΙΚΗΤΑ	ΚΑΜΙΝΙΑ		3			12.000,00										1	100,00000		ΟΧΙ			1
010947 04563		ΛΕΥΚΑΔΟΣ	ΛΕΥΚΑΔΟΣ	ΛΕΥΚΑΔΟΣ - ΑΠΟΥ ΝΙΚΗΤΑ	ΣΠΗΛΙΩΜΑΤΑ		3			4.000,00										1	100,00000		ΟΧΙ			1
010947 04619		ΛΕΥΚΑΔΟΣ	ΛΕΥΚΑΔΟΣ	ΛΕΥΚΑΔΟΣ - ΑΠΟΥ ΝΙΚΗΤΑ	ΚΑΜΠΙΑ		3			3.000,00										1	100,00000		ΟΧΙ			1
010947 04555		ΛΕΥΚΑΔΟΣ	ΛΕΥΚΑΔΟΣ	ΛΕΥΚΑΔΟΣ - ΑΠΟΥ ΝΙΚΗΤΑ	ΚΩΣΤΑ ΡΑΧΗ		3			500,00										1	100,00000		ΟΧΙ			1
010947 01944		ΛΕΥΚΑΔΟΣ		ΛΕΥΚΑΔΟΣ - ΑΠΟΥ ΝΙΚΗΤΑ	ΜΠΑΝΙΑΡΕΙΚΑ		3			800,00										1	100,00000		ΟΧΙ			1
010947 03122		ΛΕΥΚΑΔΟΣ	ΚΑΣΤΟΥ	ΚΑΣΤΟΥ	ΚΑΣΤΟΣ		3			6.000,00										1	100,00000		ΟΧΙ			1
ΑΡΙΘΜΟΣ ΤΑΥ Κ.Α.Ε.Κ. / Κωδ.	ΔΙΕΥΘΥΝΣΕΙΣ ΑΚΙΝΗΤΩΝ					Η ΕΔΑΦΗ ΑΠ ΟΣ	Η ΕΔΑΦΙΚΗ ΕΚΤΑΣΗ	Η ΕΔΑΦΙΚΗ ΕΚΤΑΣΗ	ΕΠΙΦΑΝΕΙΑ ΣΕ ΤΕΤΡΑΓΩΝΙΚΑ ΜΕΤΡΑ					ΕΠΙΦΑΝΕΙΑ ΚΤΙΣΜΑΤΩΝ ΠΟΥ ΒΡΙΣΚΟΝΤΑΙ ΣΤΟ ΓΗΠΕΔΟ ΚΑΙ ΕΙΝΑΙ			ΣΥΝΟΛΙΚΗ ΕΠΙΦΑΝΕΙΑ ΚΤΙΣΜΑΤΩ ΕΙΔΙΚΕΣ	ΕΙΔΟΣ	ΠΟΣΟΣΤΟ ΣΥΝΙΔΙΟΚΤΗ ΕΤΟΣ ΓΕΝ.	ΤΟ ΑΚΙΝΗΤΟ ΕΙΝΑΙ	ΑΡΙΘΜΟ Σ ΠΑΡΟΧΗΣ ΗΛΕΚΤΡΙΚΟΥ/ΕΡΓΟ ΕΙΔΙΚΗ ΧΡΗΣΗ					
									ΜΟΝ ΟΕΤ	ΠΟΛΥΕΤΗΣ ΚΑΛΙΕΡΓΕΙΑ	ΒΟΣ ΚΟΤΟ ΠΟΣΧ			ΥΠΛΑΘ	ΑΠ	ΕΠΑΓ										

		ΝΟΜΟΣ	ΔΗΜΟΣ ή ΚΟΙΝΟΤΗΤΑ	ΔΗΜΟΤΙΚΟ ή ΚΟΙΝΟΤΙΚΟ ΔΙΑΜΕΡΙΣΜΑ	ΟΔΟΣ ΑΡΙΘΜΟΣ ή ΘΕΣΗ	Τ.Κ.						ΕΛΙΞΣ	ΛΟΙΠΕΣ ΛΕΜΑΡΟ-ΚΑΜΙΕΡΓΙΕΣ											
010947 04088		ΛΕΥΚΑΔΟΣ	ΚΑΣΤΟΥ	ΚΑΣΤΟΥ			3				10.288,26										1	100,00000	ΟΧΙ	1
010947 01565		ΛΕΥΚΑΔΟΣ	ΚΑΣΤΟΥ	ΚΑΣΤΟΥ	ΚΑΣΤΟΣ		3				1.636,00										1	100,00000	ΟΧΙ	1
010947 03536		ΛΕΥΚΑΔΟΣ	ΚΑΛΑΜΟΥ	ΚΑΛΑΜΟΥ	ΜΑΥΡΗ ΛΑΓΚΑΔΑ		3				3.500,00										1	100,00000	ΟΧΙ	1
010947 02541		ΛΕΥΚΑΔΟΣ	ΑΠΟΛΛΩΝΙΩΝ	ΑΠΟΛΛΩΝΙΩΝ - ΔΡΑΓΑΝΟΥ - ΠΑΝΩΧΩΡΙΟΝ	ΒΙΓΛΑ ΠΑΝΟΧΩΡΙ	31082	3				5.000,00										1	100,00000	ΟΧΙ	
010947 01856		ΛΕΥΚΑΔΟΣ	ΑΠΟΛΛΩΝΙΩΝ	ΑΠΟΛΛΩΝΙΩΝ - ΕΥΓΗΡΟΥ	ΑΠΙΔΙΑ		3				600,00										1	100,00000	ΟΧΙ	
010947 04029		ΛΕΥΚΑΔΟΣ		ΑΠΟΛΛΩΝΙΩΝ - ΑΓΙΟΥ ΠΕΤΡΟΥ	ΚΑΛΑΚΑΘΑΚΙ		3				5.000,00										1	100,00000	ΟΧΙ	
010947 01709		ΛΕΥΚΑΔΟΣ		ΑΠΟΛΛΩΝΙΩΝ - ΑΘΑΝΙΟΥ	ΒΑΡΔΙΑ		3				600,00										1	100,00000	ΟΧΙ	
010947 04424		ΛΕΥΚΑΔΟΣ		ΑΠΟΛΛΩΝΙΩΝ - ΔΡΑΓΑΝΟΥ	ΒΙΓΛΑ		3				500,00										1	100,00000	ΟΧΙ	
010947 01637		ΛΕΥΚΑΔΟΣ	ΑΠΟΛΛΩΝΙΩΝ	ΑΠΟΛΛΩΝΙΩΝ - ΑΘΑΝΙΟΥ - ΑΓΙΟΣ ΝΙΚΟΛΑΟΣ ΝΗΡΑΣ	ΒΙΓΛΑ		3				500,00										1	100,00000	ΟΧΙ	
010947 02082		ΛΕΥΚΑΔΟΣ		ΚΑΡΥΑΣ	ΚΑΡΟΥΛΑ		3				500,00										1	100,00000	ΟΧΙ	
010947 01717		ΛΕΥΚΑΔΟΣ	ΚΑΡΥΑΣ	ΚΑΡΥΑΣ	ΣΤΑΥΡΟΣ		3				500,00										1	100,00000	ΟΧΙ	
010947 01864		ΛΕΥΚΑΔΟΣ	ΛΕΥΚΑΔΟΣ	ΛΕΥΚΑΔΟΣ	ΑΥΛΑΙΜΩΝΑΣ		3				6.243.454,00										1	100,00000	ΟΧΙ	1
010947 04678		ΛΕΥΚΑΔΟΣ	ΛΕΥΚΑΔΟΣ	ΛΕΥΚΑΔΟΣ	ΚΑΣΤΡΟ		1				48.424,00										1	100,00000	ΟΧΙ	1
011865 80158		ΛΕΥΚΑΔΟΣ	ΣΦΑΚΙΩΤΩΝ	ΣΦΑΚΙΩΤΩΝ - ΔΡΥΜΩΝΟΣ	ΒΡΥΣΗ		3				130,00										1	100,00000	ΟΧΙ	1
010947 03480		ΛΕΥΚΑΔΟΣ	ΛΕΥΚΑΔΟΣ	ΛΕΥΚΑΔΟΣ	ΠΝΕΥΜΑΤΙΚΟ ΚΕΝΤΡΟ		2				11.123,00						2.316,00	2.316,00			1	100,00000	ΟΧΙ	1
010947 03923		ΛΕΥΚΑΔΟΣ	ΛΕΥΚΑΔΟΣ	ΛΕΥΚΑΔΟΣ - ΤΣΟΥΚΑΛΑΔΩΝ	ΒΑΤΙΑΣ (ΛΕΥΚΑΔΑΣ)		3				12.214,00										1	100,00000	ΟΧΙ	1
010947 04141		ΛΕΥΚΑΔΟΣ	ΛΕΥΚΑΔΟΣ	ΛΕΥΚΑΔΟΣ	ΜΑΡΙΝΑ		2				20.000,00						6.180,00	6.180,00			3	100,00000	ΝΠ ΟΧΙ	1
011866 19489		ΛΕΥΚΑΔΟΣ	ΚΑΡΥΑΣ	ΚΑΡΥΑΣ - ΕΓΚΛΟΥΒΗΣ	ΑΝΤΛΙΟΣΤΑΣΙΟ ΜΑΛΑΚΑΣΗ	31080	3				33,00										1	100,00000	ΟΧΙ	1

010947 03720	ΛΕΥΚΑΔΟΣ	ΛΕΥΚΑΔΟΣ	ΛΕΥΚΑΔΟΣ	ΔΥΤΙΚΟ ΙΧΘΥΟΤΡΟΦΕΙΟ		2			3.328.560,0 0										1	100,00000		ΟΧΙ			1			
ΑΡΙΘΜΟΣ ΤΑΥΤΟΤΗΤΑΣ ΑΚΙΝΗΤΟΥ (*)	Κ.Α.Ε.Κ. / Κωδ. ακινήτου	ΔΙΕΥΘΥΝΣΕΙΣ ΑΚΙΝΗΤΩΝ					Η ΕΔΑΦΙΚΗ ΕΚΤΑΣΗ ΕΧΕΙ ΠΡΟΣΩΠΗ ΣΕ ΟΔΟ ΑΠΟΣΤΑΣΗ ΑΠΟ ΘΑΛΑΣΣΑ (μέχρι 800 μ.)	Η ΕΔΑΦΙΚΗ ΕΚΤΑΣΗ ΕΙΝΑΙ ΑΠΑΛΟΤΡΙΩΤΕΑ	Η ΕΔΑΦΙΚΗ ΕΚΤΑΣΗ ΕΙΝΑΙ ΑΡΔΕΥΟΜΕΝΗ	ΕΠΙΦΑΝΕΙΑ ΣΕ ΤΕΤΡΑΓΩΝΙΚΑ ΜΕΤΡΑ							ΕΠΙΦΑΝΕΙΑ ΚΤΙΣΜΑΤΩΝ ΠΟΥ ΒΡΙΣΚΟΝΤΑΙ ΣΤΟ ΓΗΠΕΔΟ ΚΑΙ ΕΙΝΑΙ			ΣΥΝΟΛΙΚΗ ΕΠΙΦΑΝΕΙΑ ΚΤΙΣΜΑΤΩΝ ΠΟΥ ΒΡΙΣΚΟΝΤΑΙ ΣΤΟ ΓΗΠΕΔΟ		ΕΙΔΙΚΕΣ ΧΡΗΣΕΙΣ ΓΗΣ	ΕΙΔΟΣ ΔΙΚΑΙΩΜΑΤΟΣ	ΠΟΣΟΣΤΟ ΣΥΝΙΔΙΟΚΤΗΣΙΑΣ	ΕΤΟΣ ΓΕΝ. ΕΠΙΚΑΡΤΙΩΤΗ	ΤΟ ΑΚΙΝΗΤΟ ΕΙΝΑΙ ΗΛΕΚΤΡΟΔΟΤΟΥΜΕΝΟ	ΑΡΙΘΜΟΣ ΠΑΡΟΧΗΣ ΗΛΕΚΤΡΙΚΟΥ/ΕΡΓΟΤΕΛΕΙΑΚΟΥ ΡΕΥΜΑΤΟΣ	ΕΙΔΙΚΗ ΚΑΤΗΓΟΡΙΑ ΧΡΗΣΗ ΓΗΠΕΔΟΥ
		ΝΟΜΟΣ	ΔΗΜΟΣ ή ΚΟΙΝΟΤΗΤΑ	ΔΗΜΟΤΙΚΟ ή ΚΟΙΝΟΤΙΚΟ ΔΙΑΜΕΡΙΣΜΑ	ΟΔΟΣ ΑΡΙΘΜΟΣ ή ΘΕΣΗ	Τ.Κ.				ΜΟΝΟΕΤΗΣ ΚΑΛΙΕΡΓΕΙΑ	ΠΟΛΥΕΤΗΣ ΚΑΛΙΕΡΓΕΙΑ		ΒΟΣΚΟΤΟΠΟΣΧΕΡΣΕΣ ΜΗ ΚΑΛΙΕΡΓΗΣΙΜΕΣ ΕΚΤΑΣΕΙΣ	ΔΑΣΙΚΗ ΕΚΤΑΣΗ	ΜΕΤΑΛ- ΛΕΥΤΙΚΗ ή ΛΑΤΟΜΙΚΗ	ΥΠΑΡΧΙΑ ΕΚΘΕΣΗ ή ΧΩΡΟΣ ΣΤΑΘΜΕΥΣΗΣ	ΚΑΤΟΙΚΙΕΣ	ΑΠΟΘΗΚΕΣ - ΓΕΩΡΓΙΚΑ ΚΤΙΣΜΑΤΑ	ΕΠΑΓΓΕΛΜΑΤΙΚΑ ή ΕΙΔΙΚΑ ΚΤΙΡΙΑ	ΣΥΝΟΛΙΚΗ ΕΠΙΦΑΝΕΙΑ ΚΤΙΣΜΑΤΩΝ ΠΟΥ ΒΡΙΣΚΟΝΤΑΙ ΣΤΟ ΓΗΠΕΔΟ	ΕΙΔΙΚΕΣ ΧΡΗΣΕΙΣ ΓΗΣ							
011866 19500	ΛΕΥΚΑΔΟΣ	ΚΑΡΥΑΣ	ΚΑΡΥΑΣ - ΕΓΚΛΟΥΒΗΣ	ΠΕΡΑ ΒΡΥΣΗ	31080	3			51,00										1	100,00000		ΟΧΙ						
010947 01506	ΛΕΥΚΑΔΟΣ	ΕΛΛΟΜΕΝΟΥ	ΕΛΛΟΜΕΝΟΥ - ΝΥΔΡΙΟΥ	ΙΔΙΟΚΤΗΣΙΑ ΠΡΩΗΝ ΚΟΙΝ ΚΑΡΥΑΣ		3			3.000,00										1	100,00000		ΟΧΙ				1		
011866 19470	ΛΕΥΚΑΔΟΣ	ΚΑΡΥΑΣ	ΚΑΡΥΑΣ - ΕΓΚΛΟΥΒΗΣ	ΤΑΒΡΙΑΔΕΣ	31080	3			266,24										1	100,00000		ΟΧΙ				1		
010947 04694	ΛΕΥΚΑΔΟΣ	ΑΠΟΛΛΩΝΙΩΝ	ΑΠΟΛΛΩΝΙΩΝ - ΒΟΥΡΝΙΚΑ	ΑΓΡΟΣ ΑΡΒΑΝΙΤΗ		3			3.000,00										1	100,00000		ΟΧΙ				1		
011866 19454	ΛΕΥΚΑΔΟΣ	ΚΑΡΥΑΣ	ΚΑΡΥΑΣ - ΕΓΚΛΟΥΒΗΣ	ΠΗΓΑΔΙ ΛΙΒΑΔΙ	31080	3			279,19										1	100,00000		ΟΧΙ				1		
011125 92666	ΛΕΥΚΑΔΟΣ	ΛΕΥΚΑΔΟΣ	ΛΕΥΚΑΔΟΣ	ΤΣΕΧΛΙΜΠΟΥ		3			349,59										1	100,00000		ΟΧΙ				1		
012019 54913	ΛΕΥΚΑΔΟΣ	ΑΠΟΛΛΩΝΙΩΝ	ΑΠΟΛΛΩΝΙΩΝ - ΕΥΓΗΡΟΥ - ΣΥΒΟΤΑ	ΠΛΑΤΙΕΣ ΣΥΒΟΤΑ ΛΕΥΚΑΔΑΣ		1			9,00		4.042,50								1	100,00000		ΟΧΙ				1		
011866 19518	ΛΕΥΚΑΔΟΣ	ΚΑΡΥΑΣ	ΚΑΡΥΑΣ - ΕΓΚΛΟΥΒΗΣ	ΚΑΤΑΠΟΤΗΡΑΣ	31080	3			150,00										1	100,00000		ΟΧΙ				1		
011866 19446	ΛΕΥΚΑΔΟΣ	ΚΑΡΥΑΣ	ΚΑΡΥΑΣ - ΕΓΚΛΟΥΒΗΣ	ΚΟΙΤΣΑ	31080	3			1.543,00										1	100,00000		ΟΧΙ				1		
011866 19462	ΛΕΥΚΑΔΟΣ	ΚΑΡΥΑΣ	ΚΑΡΥΑΣ - ΕΓΚΛΟΥΒΗΣ	ΛΑΚΚΙΑ	31080	3			186,00										1	100,00000		ΟΧΙ				1		
011866 19497	ΛΕΥΚΑΔΟΣ	ΚΑΡΥΑΣ	ΚΑΡΥΑΣ - ΕΓΚΛΟΥΒΗΣ	ΜΑΝΕΙΚΟ ΠΗΓΑΔΙ	31080	3			31,00										1	100,00000		ΟΧΙ				1		
011866 20113	ΛΕΥΚΑΔΟΣ	ΕΛΛΟΜΕΝΟΥ	ΕΛΛΟΜΕΝΟΥ - ΒΛΥΧΟΥ	ΛΙΒΑΔΑΚΙ		3			1.500,00										1	100,00000		ΟΧΙ				1		
011991 79523	ΛΕΥΚΑΔΟΣ	ΑΠΟΛΛΩΝΙΩΝ	ΑΠΟΛΛΩΝΙΩΝ - ΑΓΙΟΥ ΗΛΙΑ	ΕΛΑΤΗ ΔΕΞΑΜΕΝΗ	31082	4			160,00										1	100,00000		ΟΧΙ				1		
011991 79515	ΛΕΥΚΑΔΟΣ	ΑΠΟΛΛΩΝΙΩΝ	ΑΠΟΛΛΩΝΙΩΝ - ΑΓΙΟΥ ΗΛΙΑ	ΦΤΕΡΗ	31082	2			375,00										1	100,00000		ΟΧΙ				1		

ΑΡΙΘΜΟΣ ΤΑΥΤΟΤΗΤΑΣ ΑΚΙΝΗΤΟΥ (*)	Κ.Α.Ε.Κ. / Κωδ. ακινήτου	ΔΙΕΥΘΥΝΣΕΙΣ ΑΚΙΝΗΤΩΝ						ΕΠΙΦΑΝΕΙΑ ΣΕ ΤΕΤΡΑΓΩΝΙΚΑ ΜΕΤΡΑ						ΕΠΙΦΑΝΕΙΑ ΚΤΙΣΜΑΤΩΝ ΠΟΥ ΒΡΙΣΚΟΝΤΑΙ ΣΤΟ ΓΗΠΕΔΟ ΚΑΙ ΕΙΝΑΙ			ΣΥΝΟΛΙΚΗ ΕΠΙΦΑΝΕΙΑ ΚΤΙΣΜΑΤΩΝ ΠΟΥ ΒΡΙΣΚΟΝΤΑΙ ΣΤΟ ΓΗΠΕΔΟ				ΕΙΔΙΚΕΣ ΧΡΗΣΕΙΣ ΓΗΣ	ΕΙΔΟΣ ΔΙΚΑΙΩΜΑΤΟΣ	ΠΟΣΟΣΤΟ ΣΥΝΔΙΟΚΤΗΣΙΑΣ	ΕΤΟΣ ΓΕΝ. ΕΠΙΚΑΡΤΩΤΗ	ΤΟ ΑΚΙΝΗΤΟ ΕΙΝΑΙ ΗΛΕΚΤΡΟΔΟΤΟΥΜΕΝΟ	ΑΡΙΘΜΟΣ ΠΑΡΟΧΗΣ ΗΛΕΚΤΡΙΚΟΥ ΕΡΓΟΥ	ΚΑΤΗΓΟΡΙΑ ΧΡΗΣΗ ΓΗΠΕΔΟΥ							
		ΝΟΜΟΣ	ΔΗΜΟΣ ή ΚΟΙΝΟΤΗΤΑ	ΔΗΜΟΤΙΚΟ ή ΚΟΙΝΟΤΙΚΟ ΔΙΑΜΕΡΙΣΜΑ	ΟΔΟΣ ΑΡΙΘΜΟΣ ή ΘΕΣΗ	Τ.Κ.	Η ΕΔΑΦΙΚΗ ΕΚΤΑΣΗ ΕΧΕΙ ΠΡΟΣΩΦΗ ΣΕ ΟΔΟ ΑΠΟΣΤΑΣΗ ΑΠΟ ΘΑΛΑΣΣΑ (μέχρι 800 μ.)	Η ΕΔΑΦΙΚΗ ΕΚΤΑΣΗ ΕΙΝΑΙ ΑΠΛΟΤΗΡΩΤΕΑ	Η ΕΔΑΦΙΚΗ ΕΚΤΑΣΗ ΕΙΝΑΙ ΑΡΔΕΥΟΜΕΝΗ	ΜΟΝΟΕΤΗΣ ΚΑΛΛΙΕΡΓΕΙΑ	ΠΟΛΥΕΤΗΣ ΚΑΛΛΙΕΡΓΕΙΑ		ΒΟΣΚΟΤΟΠΟΣ/ΧΕΡΣΕΣ ΜΗ ΚΑΛΛΙΕΡΓΗΣΙΜΕΣ ΕΚΤΑΣΕΙΣ	ΔΑΣΙΚΗ ΕΚΤΑΣΗ	ΜΕΤΑΛ-ΛΕΥΤΙΚΗ ή ΛΑΤΟΜΙΚΗ	ΥΠΑΙΘΡΙΑ ΕΚΘΕΣΗ ή ΧΩΡΟΣ ΣΤΑΘΜΕΥΣΗΣ	ΚΑΤΟΙΚΙΕΣ	ΑΠΟΘΗΚΕΣ - ΓΕΩΡΓΙΚΑ ΚΤΙΣΜΑΤΑ	ΕΠΑΓΓΕΛΜΑΤΙΚΑ ή ΕΙΔΙΚΑ ΚΤΙΡΙΑ	ΣΥΝΟΛΙΚΗ ΕΠΙΦΑΝΕΙΑ ΚΤΙΣΜΑΤΩΝ ΠΟΥ ΒΡΙΣΚΟΝΤΑΙ ΣΤΟ ΓΗΠΕΔΟ								ΕΙΔΙΚΕΣ ΧΡΗΣΕΙΣ ΓΗΣ	ΕΙΔΟΣ ΔΙΚΑΙΩΜΑΤΟΣ	ΠΟΣΟΣΤΟ ΣΥΝΔΙΟΚΤΗΣΙΑΣ	ΕΤΟΣ ΓΕΝ. ΕΠΙΚΑΡΤΩΤΗ	ΤΟ ΑΚΙΝΗΤΟ ΕΙΝΑΙ ΗΛΕΚΤΡΟΔΟΤΟΥΜΕΝΟ	ΑΡΙΘΜΟΣ ΠΑΡΟΧΗΣ ΗΛΕΚΤΡΙΚΟΥ ΕΡΓΟΥ	ΚΑΤΗΓΟΡΙΑ ΧΡΗΣΗ ΓΗΠΕΔΟΥ
											ΕΞΙΕΣ	ΛΟΙΠΕΣ ΔΕΝΔΡΟ-ΚΑΛΛΙΕΡΓΕΙΕΣ																						
011991 79531	ΛΕΥΚΑΔΟΣ	ΑΠΟΛΛΩΝΙΩΝ	ΑΠΟΛΛΩΝΙΩΝ - ΑΓΙΟΥ ΗΛΙΑ	ΡΑΧΩΝΑΣ	31082	3				220,00										1	100,00000		ΟΧΙ				1							
011992 09930	ΛΕΥΚΑΔΟΣ	ΑΠΟΛΛΩΝΙΩΝ	ΑΠΟΛΛΩΝΙΩΝ - ΑΓΙΟΥ ΗΛΙΑ	ΑΓΙΑ ΠΑΡΑΣΚΕΥΗ ΔΕΞΑΜΕΝΗ	31082	2				72,00										1	100,00000		ΟΧΙ				1							
011992 09948	ΛΕΥΚΑΔΟΣ	ΑΠΟΛΛΩΝΙΩΝ	ΑΠΟΛΛΩΝΙΩΝ - ΑΓΙΟΥ ΗΛΙΑ	ΑΡΧΟΝΤΙΚΟ ΠΗΓΕΣ	31082	3				650,00										1	100,00000		ΟΧΙ				1							
011992 09921	ΛΕΥΚΑΔΟΣ	ΑΠΟΛΛΩΝΙΩΝ	ΑΠΟΛΛΩΝΙΩΝ - ΑΓΙΟΥ ΗΛΙΑ	ΠΗΓΑΔΑΚΙΑ ΔΕΞΑΜΕΝΗ	31082	3				225,00										1	100,00000		ΟΧΙ				1							
012022 32250	ΛΕΥΚΑΔΟΣ	ΑΠΟΛΛΩΝΙΩΝ	ΑΠΟΛΛΩΝΙΩΝ - ΔΡΑΓΑΝΟΥ	ΠΑΝΤΙΚΑΛΟΥ ΥΔΡΟΔΕΞΑΜΕΝΗ	31082	1				151,82										1	100,00000		ΟΧΙ				1							
012022 32357	ΛΕΥΚΑΔΟΣ	ΑΠΟΛΛΩΝΙΩΝ	ΑΠΟΛΛΩΝΙΩΝ - ΔΡΑΓΑΝΟΥ	ΠΑΝΤΙΚΑΛΟΥ ΜΕΛΙΣΣΟΥΡΓΙΚΗ ΔΕΞΑΜΕΝΗ	31082	2				47,91										1	100,00000		ΟΧΙ				1							
012022 32234	ΛΕΥΚΑΔΟΣ	ΑΠΟΛΛΩΝΙΩΝ	ΑΠΟΛΛΩΝΙΩΝ - ΔΡΑΓΑΝΟΥ	ΑΓΙΑ ΕΛΕΟΥΣΑ ΝΤΑΜΑΡΙ ΓΕΩΤΡΗΣΗ	31082	1				52,12										1	100,00000		ΟΧΙ				1							
012022 32138	ΛΕΥΚΑΔΟΣ	ΑΠΟΛΛΩΝΙΩΝ	ΑΠΟΛΛΩΝΙΩΝ - ΔΡΑΓΑΝΟΥ	ΚΑΛΟΜΠΟΡΟΣ ΚΤΗΝΟΤΡΟΦΙΚΗ ΔΕΞΑΜΕΝΗ	31082	3				506,64										1	100,00000		ΟΧΙ				1							
012022 32381	ΛΕΥΚΑΔΟΣ	ΑΠΟΛΛΩΝΙΩΝ	ΑΠΟΛΛΩΝΙΩΝ - ΔΡΑΓΑΝΟΥ	ΠΑΛΙΟΜΑΝΤΡΙ ΜΕΛΙΣΣΟΥΡΓΙΚΗ ΔΕΞΑΜΕΝΗ	31082	3				97,22										1	100,00000		ΟΧΙ				1							
012022 32488	ΛΕΥΚΑΔΟΣ	ΑΠΟΛΛΩΝΙΩΝ	ΑΠΟΛΛΩΝΙΩΝ - ΔΡΑΓΑΝΟΥ	ΥΔΡΟΔΕΞΑΜΕΝΗ ΠΑΝΟΧΩΡΙ ΧΩΡΟΣΤΑΣΙ	31082	3				255,80										1	100,00000		ΟΧΙ				1							
012022 32293	ΛΕΥΚΑΔΟΣ	ΑΠΟΛΛΩΝΙΩΝ	ΑΠΟΛΛΩΝΙΩΝ - ΔΡΑΓΑΝΟΥ	ΜΠΑΜΠΑΚΙΑ, ΜΕΓΑΛΑ ΠΟΥΡΝΑΡΙΑ, ΛΟΥΣΠΕΣ, ΚΑΡΑΒΙΑ ,ΚΑΤΕΡΓΑΚΙ	31082	2	10													1	100,00000		ΟΧΙ				1							
012022 32365	ΛΕΥΚΑΔΟΣ	ΑΠΟΛΛΩΝΙΩΝ	ΑΠΟΛΛΩΝΙΩΝ - ΔΡΑΓΑΝΟΥ	ΝΙΚΟΛΙ, ΓΑΙΔΟΥΡΟΚΙΛΙΣΤΡΑ, ΥΠΑΠΑΝΤΗ, ΣΕΛΙΝΟ	31082	3														1	100,00000		ΟΧΙ				1							

ΑΡΙΘΜΟΣ ΤΑΥΤΟΤΗΤΑΣ ΑΚΙΝΗΤΟΥ (*)	Κ.Α.Ε.Κ. / Κωδ. ακινήτου	ΔΙΕΥΘΥΝΣΕΙΣ ΑΚΙΝΗΤΩΝ					ΕΠΙΦΑΝΕΙΑ ΣΕ ΤΕΤΡΑΓΩΝΙΚΑ ΜΕΤΡΑ							ΕΠΙΦΑΝΕΙΑ ΚΤΙΣΜΑΤΩΝ ΠΟΥ ΒΡΙΣΚΟΝΤΑΙ ΣΤΟ ΓΗΠΕΔΟ ΚΑΙ ΕΙΝΑΙ			ΣΥΝΟΛΙΚΗ ΕΠΙΦΑΝΕΙΑ ΚΤΙΣΜΑΤΩΝ ΠΟΥ ΒΡΙΣΚΟΝΤΑΙ ΣΤΟ ΓΗΠΕΔΟ		ΕΙΔΙΚΕΣ ΧΡΗΣΕΙΣ ΓΗΣ	ΕΙΔΟΣ ΔΙΚΑΙΩΜΑΤΟΣ	ΠΟΣΟΣΤΟ ΣΥΝΔΙΟΚΤΗΣΙΑΣ	ΕΤΟΣ ΓΕΝ. ΕΠΙΚΑΡΤΩΤΗ	ΤΟ ΑΚΙΝΗΤΟ ΕΙΝΑΙ ΗΛΕΚΤΡΟΔΟΤΟΥΜΕΝΟ	ΑΡΙΘΜΟΣ ΠΑΡΟΧΗΣ ΗΛΕΚΤΡΙΚΟΥ ΡΕΥΜΑΤΟΣ	ΕΙΔΙΚΗ ΚΑΤΗΓΟΡΙΑ ΧΡΗΣΗ ΓΗΠΕΔΟΥ		
		ΝΟΜΟΣ	ΔΗΜΟΣ ή ΚΟΙΝΟΤΗΤΑ	ΔΗΜΟΤΙΚΟ ή ΚΟΙΝΟΤΙΚΟ ΔΙΑΜΕΡΙΣΜΑ	ΟΔΟΣ ΑΡΙΘΜΟΣ ή ΘΕΣΗ	Τ.Κ.	Η ΕΔΑΦΙΚΗ ΕΚΤΑΣΗ ΕΧΕΙ ΠΡΟΣΩΦΗ ΣΕ ΟΔΟ	ΑΠΟΣΤΑΣΗ ΑΠΟ ΘΑΛΑΣΣΑ (μέχρι 800 μ.)	Η ΕΔΑΦΙΚΗ ΕΚΤΑΣΗ ΕΙΝΑΙ ΑΠΑΛΟΤΡΙΩΤΕΑ	Η ΕΔΑΦΙΚΗ ΕΚΤΑΣΗ ΕΙΝΑΙ ΑΡΑΕΥΟΜΕΝΗ	ΜΟΝΟΤΗΣ ΚΑΛΛΙΕΡΓΕΙΑ	ΠΟΛΥΕΤΗΣ ΚΑΛΛΙΕΡΓΕΙΑ		ΒΟΣΚΟΤΟΠΩΣΧΕΡΕΣ ΜΗ ΚΑΛΛΙΕΡΓΗΣΙΜΕΣ ΕΚΤΑΣΕΙΣ	ΔΑΣΙΚΗ ΕΚΤΑΣΗ	ΜΕΤΑΛΛ-ΛΕΥΤΙΚΗ ή ΛΑΤΟΜΙΚΗ	ΥΠΑΙΘΡΙΑ ΕΚΘΕΣΗ ή ΧΩΡΟΣ ΣΤΑΘΜΕΥΣΗΣ	ΚΑΤΟΙΚΙΕΣ								ΑΠΟΘΗΚΕΣ - ΓΕΩΡΓΙΚΑ ΚΤΙΣΜΑΤΑ	ΕΠΑΓΓΕΛΜΑΤΙΚΑ ή ΕΙΔΙΚΑ ΚΤΙΡΙΑ
012022 32550	ΛΕΥΚΑΔΟΣ	ΛΕΥΚΑΔΟΣ	ΛΕΥΚΑΔΟΣ - ΑΓΙΟΥ ΝΙΚΗΤΑ	ΧΑΛΑΣΜΑΤΑ-ΠΟΤΙΣΤΕΣ	31080	1	500														1	100,00000	ΟΧΙ			1	
012022 32461	ΛΕΥΚΑΔΟΣ	ΛΕΥΚΑΔΟΣ	ΛΕΥΚΑΔΟΣ - ΑΓΙΟΥ ΝΙΚΗΤΑ	ΧΑΛΑΣΜΑΤΑ-ΠΟΤΙΣΤΕΣ	31080	3	500															1	100,00000	ΟΧΙ			1
012022 32533	ΛΕΥΚΑΔΟΣ	ΛΕΥΚΑΔΟΣ	ΛΕΥΚΑΔΟΣ - ΑΓΙΟΥ ΝΙΚΗΤΑ	ΧΑΛΑΣΜΑΤΑ-ΠΟΤΙΣΤΕΣ	31080	1	100															1	100,00000	ΟΧΙ			1
012022 32162	ΛΕΥΚΑΔΟΣ	ΛΕΥΚΑΔΟΣ	ΛΕΥΚΑΔΟΣ - ΑΓΙΟΥ ΝΙΚΗΤΑ	ΓΙΑΛΙΣΚΑΡΙ ΚΟΥΤΟΥΠΙ	31080	2	140															1	100,00000	ΟΧΙ			1
012022 32170	ΛΕΥΚΑΔΟΣ	ΛΕΥΚΑΔΟΣ	ΛΕΥΚΑΔΟΣ - ΑΓΙΟΥ ΝΙΚΗΤΑ	ΓΙΑΛΙΣΚΑΡΙ ΚΟΥΤΟΥΠΙ	31080	3	150															1	100,00000	ΟΧΙ			1
012022 32200	ΛΕΥΚΑΔΟΣ	ΛΕΥΚΑΔΟΣ	ΛΕΥΚΑΔΟΣ - ΑΓΙΟΥ ΝΙΚΗΤΑ	ΔΕΞΑΜΕΝΗ ΣΠΗΛΙΑ ΑΝΤΡΙΑ	31080	3					95,33											1	100,00000	ΟΧΙ			1
012022 32197	ΛΕΥΚΑΔΟΣ	ΛΕΥΚΑΔΟΣ	ΛΕΥΚΑΔΟΣ - ΑΓΙΟΥ ΝΙΚΗΤΑ	ΔΕΞΑΜΕΝΗ ΠΟΣΙΜΟΥ ΝΕΡΟΥ ΑΓΙΟΥ ΝΙΚΗΤΑ	31082	4					198,08											1	100,00000	ΟΧΙ			1
012022 32517	ΛΕΥΚΑΔΟΣ	ΛΕΥΚΑΔΟΣ	ΛΕΥΚΑΔΟΣ - ΑΓΙΟΥ ΝΙΚΗΤΑ	ΓΕΩΤΡΗΣΗ ΛΥΓΙΑ	31080	3					12,37											1	100,00000	ΟΧΙ			1
012022 32189	ΛΕΥΚΑΔΟΣ	ΛΕΥΚΑΔΟΣ	ΛΕΥΚΑΔΟΣ - ΑΓΙΟΥ ΝΙΚΗΤΑ	ΑΝΤΛΙΟΣΤΑΣΙΟ ΒΙΟΛΟΓΙΚΟΥ	31080	3					177,01											1	100,00000	ΟΧΙ			1
012022 32410	ΛΕΥΚΑΔΟΣ	ΛΕΥΚΑΔΟΣ	ΛΕΥΚΑΔΟΣ - ΚΑΛΑΜΙΤΣΙΟΥ	ΦΟΥΡΝΙ ΚΑΘΙΣΜΑΤΑ	31080	2	10															1	100,00000	ΟΧΙ			1
012022 32314	ΛΕΥΚΑΔΟΣ		ΛΕΥΚΑΔΟΣ - ΚΑΛΑΜΙΤΣΙΟΥ	ΠΛΑΓΙΑ	31080	1																1	100,00000	ΟΧΙ			1
012022 32322	ΛΕΥΚΑΔΟΣ	ΛΕΥΚΑΔΟΣ	ΛΕΥΚΑΔΟΣ - ΚΑΛΑΜΙΤΣΙΟΥ	ΠΛΑΓΙΑ	31080	3																1	100,00000	ΟΧΙ			1
012022 32306	ΛΕΥΚΑΔΟΣ	ΛΕΥΚΑΔΟΣ	ΛΕΥΚΑΔΟΣ - ΚΑΛΑΜΙΤΣΙΟΥ	ΠΛΑΓΙΑ	31080	3																1	100,00000	ΟΧΙ			1
012022 32218	ΛΕΥΚΑΔΟΣ	ΛΕΥΚΑΔΟΣ	ΛΕΥΚΑΔΟΣ - ΚΑΛΑΜΙΤΣΙΟΥ	ΜΥΛΟΥ ΤΟ ΠΟΤΑΜΙ, ΣΦΟΓΓΙ	31080	2	10															1	100,00000	ΟΧΙ			1
012022 32226	ΛΕΥΚΑΔΟΣ	ΛΕΥΚΑΔΟΣ	ΛΕΥΚΑΔΟΣ - ΚΑΛΑΜΙΤΣΙΟΥ	ΒΟΥΝΟ	31080	3																1	100,00000	ΟΧΙ			1

012022 32470	ΛΕΥΚΑΔΟΣ	ΛΕΥΚΑΔΟΣ	ΛΕΥΚΑΔΟΣ - ΚΑΛΑΜΙΤΣΙΟΥ	ΒΟΥΝΟ	31080	3															1	100,00000	ΟΧΙ			1	
012022 32373	ΛΕΥΚΑΔΟΣ	ΛΕΥΚΑΔΟΣ	ΛΕΥΚΑΔΟΣ - ΑΠΟΥ ΝΙΚΗΤΑ	ΛΥΓΙΑ - ΓΕΩΤΡΗΣΗ	31080	4				16,58												1	100,00000	ΟΧΙ			1
012022 32525	ΛΕΥΚΑΔΟΣ	ΛΕΥΚΑΔΟΣ	ΛΕΥΚΑΔΟΣ - ΚΑΛΑΜΙΤΣΙΟΥ	ΠΟΡΟΣ ΔΕΞΑΜΕΝΗ	31080	3				136,17												1	100,00000	ΟΧΙ			1
012022 32509	ΛΕΥΚΑΔΟΣ	ΛΕΥΚΑΔΟΣ	ΛΕΥΚΑΔΟΣ - ΚΑΛΑΜΙΤΣΙΟΥ	ΑΡΜΕΝΙΑ ΔΕΞΑΜΕΝΗ	31080	3				723,71												1	100,00000	ΟΧΙ			1
012022 32541	ΛΕΥΚΑΔΟΣ	ΛΕΥΚΑΔΟΣ	ΛΕΥΚΑΔΟΣ - ΚΑΛΑΜΙΤΣΙΟΥ	ΣΤΑΦΥΛΟΔΕΞΑΜΕΝΗ ΜΕΛΙΣΣΟΥ	31080	3				147,39												1	100,00000	ΟΧΙ			1
012022 32146	ΛΕΥΚΑΔΟΣ	ΛΕΥΚΑΔΟΣ	ΛΕΥΚΑΔΟΣ - ΚΑΛΑΜΙΤΣΙΟΥ	ΚΑΛΗ ΠΗΓΗ	31080	3				201,89												1	100,00000	ΟΧΙ			1
012022 32154	ΛΕΥΚΑΔΟΣ	ΛΕΥΚΑΔΟΣ	ΛΕΥΚΑΔΟΣ - ΚΑΛΑΜΙΤΣΙΟΥ	ΥΔΡΟΜΑΣΤΕΥΣΗ ΠΑΝΑΓΙΑ ΤΩΝ ΚΗΠΩΝ	31080	3				224,61												1	100,00000	ΟΧΙ			1
012022 32330	ΛΕΥΚΑΔΟΣ	ΑΠΟΛΛΩΝΙΩΝ	ΑΠΟΛΛΩΝΙΩΝ - ΚΟΜΗΛΙΟΥ	ΠΛΑΓΙΕΣ	31080	2	10			19.336,90												1	100,00000	ΟΧΙ			1
012022 32349	ΛΕΥΚΑΔΟΣ	ΑΠΟΛΛΩΝΙΩΝ	ΑΠΟΛΛΩΝΙΩΝ - ΚΟΜΗΛΙΟΥ	ΚΛΗΜΑΤΙ ΠΑΣΙΔΙ ΑΜΠΕΛΑΚΙ	31082	2	10			1.691.471,00												1	100,00000	ΟΧΙ			1
012022 32242	ΛΕΥΚΑΔΟΣ	ΑΠΟΛΛΩΝΙΩΝ	ΑΠΟΛΛΩΝΙΩΝ - ΚΟΜΗΛΙΟΥ	ΚΛΗΜΑΤΙ	31082	2	10			79.203,30												1	100,00000	ΟΧΙ			1
012022 32269	ΛΕΥΚΑΔΟΣ		ΑΠΟΛΛΩΝΙΩΝ - ΚΟΜΗΛΙΟΥ	ΔΕΞΑΜΕΝΗ ΤΣΑΜΠΑΡΗ ΑΛΩΝΙ	31100	3				206,23												1	100,00000	ΟΧΙ			1
012022 32429	ΛΕΥΚΑΔΟΣ	ΑΠΟΛΛΩΝΙΩΝ	ΑΠΟΛΛΩΝΙΩΝ - ΚΟΜΗΛΙΟΥ	ΔΕΞΑΜΕΝΗ ΑΝΤΛΙΟΣΤΑΣΙΟ ΣΤΗ ΘΕΣΗ ΠΗΓΑΔΙ	31082	3				136,10												1	100,00000	ΟΧΙ			1
012022 32445	ΛΕΥΚΑΔΟΣ	ΑΠΟΛΛΩΝΙΩΝ	ΑΠΟΛΛΩΝΙΩΝ - ΚΟΜΗΛΙΟΥ	ΥΔΡΟΜΑΣΤΕΥΣΗ ΒΡΥΣΟΥΛΑ	31082	3				1.049,97												1	100,00000	ΟΧΙ			1
012022 32402	ΛΕΥΚΑΔΟΣ	ΑΠΟΛΛΩΝΙΩΝ	ΑΠΟΛΛΩΝΙΩΝ - ΚΟΜΗΛΙΟΥ	ΟΜΒΡΟΔΕΞΑΜΕΝΗ	31082	3				1.376,97												1	100,00000	ΟΧΙ			1
ΑΡΙΘΜΟΣ ΤΑΥΤΟΤΗΤΑΣ ΑΚΙΝΗΤΟΥ (*)	Κ.Α.Ε.Κ. / Κωδ. ακινήτου	ΔΙΕΥΘΥΝΣΕΙΣ ΑΚΙΝΗΤΩΝ					ΕΠΙΦΑΝΕΙΑ ΣΕ ΤΕΤΡΑΓΩΝΙΚΑ ΜΕΤΡΑ							ΕΠΙΦΑΝΕΙΑ ΚΤΙΣΜΑΤΩΝ ΠΟΥ ΒΡΙΣΚΟΝΤΑΙ ΣΤΟ ΓΗΠΕΔΟ ΚΑΙ ΕΙΝΑΙ			ΣΥΝΟΛΙΚΗ ΕΠΙΦΑΝΕΙΑ ΚΤΙΣΜΑΤΩΝ ΠΟΥ ΒΡΙΣΚΟΝΤΑΙ ΣΤΟ ΓΗΠΕΔΟ		ΕΙΔΙΚΕΣ ΧΡΗΣΕΙΣ ΓΗΣ	ΕΙΔΟΣ ΔΙΚΑΙΩΜΑΤΟΣ	ΠΟΣΟΣΤΟ ΣΥΝΙΔΙΟΚΤΗΣΙΑΣ	ΕΤΟΣ ΓΕΝ. ΕΠΙΚΑΡΠΩΤΗ	ΤΟ ΑΚΙΝΗΤΟ ΕΙΝΑΙ ΗΛΕΚΤΡΟΛΟΓΩΜΕΝΟ	ΑΡΙΘΜΟΣ ΠΑΡΟΧΗΣ ΗΛΕΚΤΡΙΟΥ/ΕΡΓΟΤΑΞΙΑΚΟΥ ΡΕΥΜΑΤΟΣ	ΕΙΔΙΚΗ ΚΑΤΗΓΟΡΙΑ ΧΡΗΣΗ ΓΗΠΕΔΟΥ		
		ΝΟΜΟΣ	ΔΗΜΟΣ ή ΚΟΙΝΟΤΗΤΑ	ΔΗΜΟΤΙΚΟ ή ΚΟΙΝΟΤΙΚΟ ΔΙΑΜΕΡΙΣΜΑ	ΟΔΟΣ ΑΡΙΘΜΟΣ ή ΘΕΣΗ	Τ.Κ.	Η ΕΔΑΦΙΚΗ ΕΚΤΑΣΗ ΧΕΙΡ ΠΡΟΣΩΦΗ ΣΕ ΟΔΟ ΑΠΟΣΤΑΣΗ ΑΠΟ ΘΑΛΑΣΣΑ (μέχρι 800 μ.)	Η ΕΔΑΦΙΚΗ ΕΚΤΑΣΗ ΕΙΝΑΙ ΑΠΑΛΟΤΡΙΩΤΕΑ	Η ΕΔΑΦΙΚΗ ΕΚΤΑΣΗ ΕΙΝΑΙ ΑΡΔΕΥΟΜΕΝΗ	ΜΟΝΟΤΗΤΗΣ ΚΑΛΙΕΡΓΕΙΑ	ΕΛΙΕΣ	ΛΟΙΠΕΣ ΛΕΝΑΡΟ-ΚΑΛΙΕΡΓΕΙΕΣ	ΒΟΣΚΟΤΟΠΟΣ/ΧΕΡΣΕΣ ΜΗ ΚΑΛΙΕΡΓΗΣΙΜΕΣ ΕΚΤΑΣΕΙΣ	ΔΑΣΙΚΗ ΕΚΤΑΣΗ	ΜΕΤΑΛΛ-ΛΕΥΤΙΚΗ ή ΛΑΤΟΜΙΚΗ	ΥΠΑΙΘΡΙΑ ΕΚΘΕΣΗ ή ΧΩΡΟΣ ΣΤΑΘΜΕΥΣΗΣ	ΚΑΤΟΙΚΙΕΣ	ΑΠΟΘΗΚΕΣ - ΓΕΩΡΓΙΚΑ ΚΤΙΣΜΑΤΑ								ΕΠΑΓΓΕΛΜΑΤΙΚΑ ή ΕΙΔΙΚΑ ΚΤΙΡΙΑ	ΣΥΝΟΛΙΚΗ ΕΠΙΦΑΝΕΙΑ ΚΤΙΣΜΑΤΩΝ ΠΟΥ ΒΡΙΣΚΟΝΤΑΙ ΣΤΟ ΓΗΠΕΔΟ

012022 32453	ΛΕΥΚΑΔΟΣ	ΑΠΟΛΛΩΝΙΩΝ	ΑΠΟΛΛΩΝΙΩΝ - ΚΟΜΗΛΙΟΥ	ΔΕΞΑΜΕΝΗ ΛΑΜΑ	31082	3				40,29									1	100,00000	ΟΧΙ		1									
012022 32437	ΛΕΥΚΑΔΟΣ		ΑΠΟΛΛΩΝΙΩΝ - ΚΟΜΗΛΙΟΥ	ΔΕΞΑΜΕΝΗ ΑΠΙΔΕΣ	31082	3				431,00									1	100,00000	ΟΧΙ		1									
012022 59859	ΛΕΥΚΑΔΟΣ	ΑΠΟΛΛΩΝΙΩΝ	ΑΠΟΛΛΩΝΙΩΝ - ΑΘΑΝΙΟΥ	ΛΙΝΟΒΡΟΧΙΑ, ΦΙΛΟΤ ΡΥΠΑΙΝΑ, ΑΕΤΟΣ	31082	3	500						281.519,48						1	100,00000	ΟΧΙ		1									
012022 60104	ΛΕΥΚΑΔΟΣ	ΑΠΟΛΛΩΝΙΩΝ	ΑΠΟΛΛΩΝΙΩΝ - ΑΘΑΝΙΟΥ	ΛΙΝΟΒΡΟΧΙΑ, ΦΙΛΟΤΡΥΠΑΙΝΑ, ΑΕΤΟΣ	31082	2	10						9.303,24						1	100,00000	ΟΧΙ		1									
012022 60200	ΛΕΥΚΑΔΟΣ	ΑΠΟΛΛΩΝΙΩΝ	ΑΠΟΛΛΩΝΙΩΝ - ΑΘΑΝΙΟΥ	ΓΙΑΛΟΣ	31082	3							145.141,23						1	100,00000	ΟΧΙ		1									
012022 59963	ΛΕΥΚΑΔΟΣ		ΑΠΟΛΛΩΝΙΩΝ - ΑΘΑΝΙΟΥ	ΓΙΑΛΟΣ, ΧΑΛΑΣΜΑΤΑ, ΜΟΥΤΟΥΛΟΥ, ΚΑΒΟΣ ΝΗΡΑΣ, ΚΑΛΟΝ ΟΡΟΣ, ΟΡΙΑΑΠΟΥ ΠΕΤΡΟΥ	31082	2	10						7.759.506,76						1	100,00000	ΟΧΙ		1									
012022 60139	ΛΕΥΚΑΔΟΣ	ΑΠΟΛΛΩΝΙΩΝ	ΑΠΟΛΛΩΝΙΩΝ - ΑΘΑΝΙΟΥ	ΠΛΑΓΙΑ	31082	3							104.676,05						1	100,00000	ΟΧΙ		1									
012022 60112	ΛΕΥΚΑΔΟΣ	ΑΠΟΛΛΩΝΙΩΝ	ΑΠΟΛΛΩΝΙΩΝ - ΑΘΑΝΙΟΥ - ΑΓΙΟΣ ΝΙΚΟΛΑΟΣ ΝΗΡΑΣ	ΠΛΑΓΙΑ	31082	3							338.654,41						1	100,00000	ΟΧΙ		1									
012022 60059	ΛΕΥΚΑΔΟΣ	ΑΠΟΛΛΩΝΙΩΝ	ΑΠΟΛΛΩΝΙΩΝ - ΑΘΑΝΙΟΥ	ΠΡΙΑΣ	31082	3							173.297,98						1	100,00000	ΟΧΙ		1									
012022 59980	ΛΕΥΚΑΔΟΣ	ΑΠΟΛΛΩΝΙΩΝ	ΑΠΟΛΛΩΝΙΩΝ - ΑΘΑΝΙΟΥ	ΠΡΙΑΣ	31082	3							512.088,00						1	100,00000	ΟΧΙ		1									
012022 59840	ΛΕΥΚΑΔΟΣ	ΑΠΟΛΛΩΝΙΩΝ	ΑΠΟΛΛΩΝΙΩΝ - ΑΘΑΝΙΟΥ	ΠΡΙΑΣ	31082	3							3.570,06						1	100,00000	ΟΧΙ		1									
012022 60155	ΛΕΥΚΑΔΟΣ		ΑΠΟΛΛΩΝΙΩΝ - ΑΘΑΝΙΟΥ	ΜΕΓΑΣ ΛΑΚΚΟΣ	31082	3							116.608,04						1	100,00000	ΟΧΙ		1									
012022 59904	ΛΕΥΚΑΔΟΣ	ΑΠΟΛΛΩΝΙΩΝ	ΑΠΟΛΛΩΝΙΩΝ - ΑΘΑΝΙΟΥ	ΜΠΑΡΜΠΟΥΤΣΑ ΛΑΚΚΟΣ	31082	3							62.295,22						1	100,00000	ΟΧΙ		1									
012022 60040	ΛΕΥΚΑΔΟΣ	ΑΠΟΛΛΩΝΙΩΝ	ΑΠΟΛΛΩΝΙΩΝ - ΑΘΑΝΙΟΥ	ΛΙΘΟΜΑΝΤΡΕΣ, ΠΡΙΑΚΑΘΙ, ΜΕΓΑΣ ΛΑΚΚΟΣ	31082	3							1.355.649,80						1	100,00000	ΟΧΙ		1									
012022 59875	ΛΕΥΚΑΔΟΣ	ΑΠΟΛΛΩΝΙΩΝ	ΑΠΟΛΛΩΝΙΩΝ - ΑΘΑΝΙΟΥ	ΛΑΚΚΩΜΑΤΑ	31082	3							69.315,31						1	100,00000	ΟΧΙ		1									
012022 60219	ΛΕΥΚΑΔΟΣ	ΑΠΟΛΛΩΝΙΩΝ	ΑΠΟΛΛΩΝΙΩΝ - ΑΘΑΝΙΟΥ	ΜΕΓΑ ΒΟΥΝΟ	31082	3							361.805,89						1	100,00000	ΟΧΙ		1									
012022 60198	ΛΕΥΚΑΔΟΣ	ΑΠΟΛΛΩΝΙΩΝ	ΑΠΟΛΛΩΝΙΩΝ - ΑΘΑΝΙΟΥ	ΒΡΑΚΩΤΟ	31082	4							14.825,84						1	100,00000	ΟΧΙ		1									
<b>A</b>	<b>Κ.Α. Ε.Κ.</b>	<b>ΔΙΕΥΘΥΝΣΕΙΣ ΑΚΙΝΗΤΩΝ</b>									<b>Η Ε</b>	<b>Α Π</b>	<b>Η ΕΔΑΦΙΚΗ</b>	<b>Η ΕΔΑΦΙΚΗ</b>	<b>ΕΠΙΦΑΝΕΙΑ ΣΕ ΤΕΤΡΑΓΩΝΙΚΑ ΜΕΤΡΑ</b>						<b>ΕΠΙΦΑΝΕΙΑ ΚΤΙΣΜΑΤΩΝ ΠΟΥ ΒΡΙΣΚΟΝΤΑΙ ΣΤΟ ΓΗΠΕΔΟ ΚΑΙ ΕΙΝΑΙ</b>				<b>ΣΥΝΟΛΙΚΗ ΕΠΙΦΑ</b>	<b>ΕΙ</b>	<b>ΕΙ</b>	<b>ΠΟΣΟΣΤΟ</b>	<b>ΕΤΟ</b>	<b>ΤΟ ΑΚΙΝΗΤΟ</b>	<b>Α ΡΙΣΜΟΣ ΠΑΡΟΧΗΣ</b>	<b>Ε</b>





Επιχειρησιακός Σχεδιασμός Α' Φάση Δήμου Λευκάδας 2020-2023

	ΝΟΜΟΣ	ΔΗΜΟΣ ή ΚΟΙΝΟΤΗΤΑ	ΔΗΜΟΤΙΚΟ ή ΚΟΙΝΟΤΙΚΟ ΔΙΑΜΕΡΙΣΜΑ	ΟΔΟΣ ΑΡΙΘΜΟΣ ή ΘΕΣΗ	Τ.Κ.				ΜΟΝΟΕΤΗΣ ΚΑΛΛΙΕΡΓΕΙΑ	ΠΟΛΥΕΤΗΣ ΚΑΛΛΙΕΡΓΕΙΑ		ΒΟΣΚΟΤΟΠΟΣ/ΧΕΡΣΕΣ ΜΗ ΚΑΛΛΙΕΡΓΗΣΙΜΕΣ ΕΚΤΑΣΕΙΣ	ΔΑΣΙΚΗ ΕΚΤΑΣΗ	ΜΕΤΑΛΛΕΥΤΙΚΗ ή ΛΑΤΟΜΙΚΗ	ΥΠΙΘΡΙΑ ΕΚΘΕΣΗ ή ΧΩΡΟΣ ΣΤΑΘΜΕΥΣΗΣ	ΚΑΤΟΙΚΙΕΣ	ΑΓΡΟΤΙΚΕΣ - ΓΕΩΡΓΙΚΑ ΚΤΙΣΜΑΤΑ	ΕΠΑΓΓΕΛΜΑΤΙΚΑ ή ΕΙΔΙΚΑ ΚΤΙΡΙΑ										
										ΕΛΙΕΣ	ΛΟΙΠΕΣ ΔΕΝΔΡΟ-ΚΑΛΛΙΕΡΓΕΙΕΣ																	
012022 60091	ΛΕΥΚΑΔΟΣ	ΑΠΟΛΛΩΝΙΩΝ	ΑΠΟΛΛΩΝΙΩΝ - ΑΘΑΝΙΟΥ	ΒΡΑΚΩΤΟ	31082	3						33.599,42									1	100,00000		ΟΧΙ				1
012022 59891	ΛΕΥΚΑΔΟΣ	ΑΠΟΛΛΩΝΙΩΝ	ΑΠΟΛΛΩΝΙΩΝ - ΑΘΑΝΙΟΥ	ΑΛΩΝΑΚΙ	31082	3						28.038,82									1	100,00000		ΟΧΙ				1
012022 59808	ΛΕΥΚΑΔΟΣ	ΑΠΟΛΛΩΝΙΩΝ	ΑΠΟΛΛΩΝΙΩΝ - ΑΘΑΝΙΟΥ	ΞΕΡΑΚΙ	31082	3						13.396,02									1	100,00000		ΟΧΙ				1
012022 60235	ΛΕΥΚΑΔΟΣ	ΑΠΟΛΛΩΝΙΩΝ	ΑΠΟΛΛΩΝΙΩΝ - ΑΘΑΝΙΟΥ	ΜΕΡΟΒΙΓΛΙ,ΣΚΑΦΙΔΑΚΙ	31082	3						1.555.536,89									1	100,00000		ΟΧΙ				1
012022 60120	ΛΕΥΚΑΔΟΣ	ΑΠΟΛΛΩΝΙΩΝ	ΑΠΟΛΛΩΝΙΩΝ - ΑΘΑΝΙΟΥ	ΞΕΡΟΒΟΥΝΙΑ	31082	3						15.853,78									1	100,00000		ΟΧΙ				1
012022 60227	ΛΕΥΚΑΔΟΣ	ΑΠΟΛΛΩΝΙΩΝ	ΑΠΟΛΛΩΝΙΩΝ - ΑΘΑΝΙΟΥ	ΚΑΤΑΠΟΤΗΡΑΣ	31082	3						2.516,37									1	100,00000		ΟΧΙ				1
012022 59998	ΛΕΥΚΑΔΟΣ	ΑΠΟΛΛΩΝΙΩΝ	ΑΠΟΛΛΩΝΙΩΝ - ΑΘΑΝΙΟΥ	ΚΑΤΑΠΟΤΗΡΑΣ ΧΡΥΣΟΒΟΥΝΙΑ	31082	3						16.995,00									1	100,00000		ΟΧΙ				1
012022 59955	ΛΕΥΚΑΔΟΣ	ΑΠΟΛΛΩΝΙΩΝ	ΑΠΟΛΛΩΝΙΩΝ - ΑΘΑΝΙΟΥ	ΣΥΝΑΓΠΑ	31082	3						1.448,18									1	100,00000		ΟΧΙ				1
012022 59912	ΛΕΥΚΑΔΟΣ	ΑΠΟΛΛΩΝΙΩΝ	ΑΠΟΛΛΩΝΙΩΝ - ΑΘΑΝΙΟΥ	ΠΛΑΚΙΔΙΑΔΕΣ	31082	3						2.068,32									1	100,00000		ΟΧΙ				1
012022 59883	ΛΕΥΚΑΔΟΣ	ΑΠΟΛΛΩΝΙΩΝ	ΑΠΟΛΛΩΝΙΩΝ - ΑΘΑΝΙΟΥ	ΠΛΑΚΙΔΙΑΔΕΣ	31082	1						103.101,22									1	100,00000		ΟΧΙ				1
012022 60032	ΛΕΥΚΑΔΟΣ	ΑΠΟΛΛΩΝΙΩΝ	ΑΠΟΛΛΩΝΙΩΝ - ΑΘΑΝΙΟΥ	ΣΥΚΙΑ ΜΑΚΡΥΚΑΜΠΟΣ	31082	3						12.584,07									1	100,00000		ΟΧΙ				1
012022 59867	ΛΕΥΚΑΔΟΣ	ΑΠΟΛΛΩΝΙΩΝ	ΑΠΟΛΛΩΝΙΩΝ - ΑΘΑΝΙΟΥ	ΡΑΧΟΥΛΙ,ΧΕΡΟΛΑΚΟΣ	31082	3						10.255,54									1	100,00000		ΟΧΙ				
012022 60180	ΛΕΥΚΑΔΟΣ	ΑΠΟΛΛΩΝΙΩΝ	ΑΠΟΛΛΩΝΙΩΝ - ΑΘΑΝΙΟΥ	ΡΑΧΟΥΛΙ,ΤΣΕΚΟΥΡΑ	31082	3						33.537,39									1	100,00000		ΟΧΙ				
012022 60147	ΛΕΥΚΑΔΟΣ	ΑΠΟΛΛΩΝΙΩΝ	ΑΠΟΛΛΩΝΙΩΝ - ΑΘΑΝΙΟΥ	ΜΑΛΑ	31082	4						2.050,56									1	100,00000		ΟΧΙ				
012022 60251	ΛΕΥΚΑΔΟΣ	ΑΠΟΛΛΩΝΙΩΝ	ΑΠΟΛΛΩΝΙΩΝ - ΑΘΑΝΙΟΥ	ΞΥΛΟΚΕΡΑΤΙΑ	31082	3						52.565,00									1	100,00000		ΟΧΙ				1
012022 60008	ΛΕΥΚΑΔΟΣ	ΑΠΟΛΛΩΝΙΩΝ	ΑΠΟΛΛΩΝΙΩΝ - ΑΘΑΝΙΟΥ	ΞΥΛΟΚΕΡΑΤΙΑ, ΒΑΡΔΙΑ	31082	1						404.381,24									1	100,00000		ΟΧΙ				
012022 59920	ΛΕΥΚΑΔΟΣ	ΑΠΟΛΛΩΝΙΩΝ	ΑΠΟΛΛΩΝΙΩΝ - ΑΘΑΝΙΟΥ	ΒΑΡΔΙΑ	31082	1						6.815,85									1	100,00000		ΟΧΙ				1



Επιχειρησιακός Σχεδιασμός Α' Φάση Δήμου Λευκάδας 2020-2023

ΑΡΙΘΜΟΣ ΤΑΥΤΟΤΗΤΑΣ ΑΚΙΝΗΤΟΥ (*)	Κ.Α.Ε.Κ. / Κωδ. ακινήτου	ΔΙΕΥΘΥΝΣΕΙΣ ΑΚΙΝΗΤΩΝ				ΕΠΙΦΑΝΕΙΑ ΣΕ ΤΕΤΡΑΓΩΝΙΚΑ ΜΕΤΡΑ								ΕΠΙΦΑΝΕΙΑ ΚΤΙΣΜΑΤΩΝ ΠΟΥ ΒΡΙΣΚΟΝΤΑΙ ΣΤΟ ΓΗΠΕΔΟ ΚΑΙ ΕΙΝΑΙ			ΣΥΝΟΛΙΚΗ ΕΠΙΦΑΝΕΙΑ ΚΤΙΣΜΑΤΩΝ ΠΟΥ ΒΡΙΣΚΟΝΤΑΙ ΣΤΟ ΓΗΠΕΔΟ										
		ΝΟΜΟΣ	ΔΗΜΟΣ ή ΚΟΙΝΟΤΗΤΑ	ΔΗΜΟΤΙΚΟ ή ΚΟΙΝΟΤΙΚΟ ΔΙΑΜΕΡΙΣΜΑ	ΟΔΟΣ ΑΡΙΘΜΟΣ ή ΘΕΣΗ	Τ.Κ.	Η ΕΔΑΦΙΚΗ ΕΚΤΑΣΗ ΕΧΕΙ ΠΡΟΣΦΩΝ ΣΕ ΟΔΟ ΑΠΟΣΤΑΣΗ ΑΠΟ ΘΑΛΑΣΣΑ (μέχρι 800 μ.)	Η ΕΔΑΦΙΚΗ ΕΚΤΑΣΗ ΕΙΝΑΙ ΑΠΑΛΛΟΤΡΙΩΤΕΑ	Η ΕΔΑΦΙΚΗ ΕΚΤΑΣΗ ΕΙΝΑΙ ΑΡΔΕΥΟΜΕΝΗ	ΜΟΝΟΕΤΗΣ ΚΑΛΛΙΕΡΓΕΙΑ	ΠΟΛΥΕΤΗΣ ΚΑΛΛΙΕΡΓΕΙΑ		ΒΟΣΚΟΤΟΠΟΣ/ΧΕΡΣΕΣ ΜΗ ΚΑΛΛΙΕΡΓΗΣΙΜΕΣ ΕΚΤΑΣΕΙΣ	ΔΑΣΙΚΗ ΕΚΤΑΣΗ	ΜΕΤΑΛ-ΛΕΥΤΙΚΗ ή ΛΑΤΟΜΙΚΗ	ΥΠΑΙΘΡΙΑ ΕΚΘΕΣΗ ή ΧΩΡΟΣ ΣΤΑΘΜΕΥΣΗΣ	ΚΑΤΟΙΚΙΕΣ	ΑΠΟΘΗΚΕΣ - ΓΕΩΡΓΙΚΑ ΚΤΙΣΜΑΤΑ	ΕΠΑΓΓΕΛΜΑΤΙΚΑ ή ΕΙΔΙΚΑ ΚΤΙΡΙΑ	ΕΙΔΙΚΕΣ ΧΡΗΣΕΙΣ ΓΗΣ	ΕΙΔΟΣ ΔΙΚΑΙΩΜΑΤΟΣ	ΠΟΣΟΣΤΟ ΣΥΝΔΙΟΚΤΗΣΙΑΣ	ΕΤΟΣ ΓΕΝ. ΕΠΙΚΑΡΠΩΤΗ	ΤΟ ΑΚΙΝΗΤΟ ΕΙΝΑΙ ΗΛΕΚΤΡΟΔΟΤΟΥΜΕΝΟ	ΑΡΙΘΜΟΣ ΠΑΡΟΧΗΣ ΗΛΕΚΤΡΙΚΟΥ/ΕΡΓΟΤΕΧΝΙΑΚΟΥ ΡΕΥΜΑΤΟΣ	ΕΙΔΙΚΗ ΚΑΤΗΓΟΡΙΑ ΧΡΗΣΗΣ ΓΗΠΕΔΟΥ	
											ΕΛΙΕΣ	ΛΟΙΠΕΣ ΛΕΝΔΡΟ-ΚΑΛΛΙΕΡΓΕΙΕΣ															
012022 59824	ΛΕΥΚΑΔΟΣ	ΑΠΟΛΛΩΝΙΩΝ	ΑΠΟΛΛΩΝΙΩΝ - ΑΘΑΝΙΟΥ	ΒΑΡΔΙΑ	31082	1															1	100,00000		ΟΧΙ			1
012022 59947	ΛΕΥΚΑΔΟΣ	ΑΠΟΛΛΩΝΙΩΝ	ΑΠΟΛΛΩΝΙΩΝ - ΑΘΑΝΙΟΥ	ΑΝΕΜΟΥΣ ΣΤΟ ΑΛΩΝΙ	31082	1															1	100,00000		ΟΧΙ			1
012022 59939	ΛΕΥΚΑΔΟΣ	ΑΠΟΛΛΩΝΙΩΝ	ΑΠΟΛΛΩΝΙΩΝ - ΑΘΑΝΙΟΥ	ΑΝΕΜΟΥΣ ΣΤΟ ΑΛΩΝΙ	31082	1															1	100,00000		ΟΧΙ			1
012022 59816	ΛΕΥΚΑΔΟΣ	ΑΠΟΛΛΩΝΙΩΝ	ΑΠΟΛΛΩΝΙΩΝ - ΑΘΑΝΙΟΥ	ΔΥΟ ΔΕΝΤΡΑ	31082	1						9.043,06									1	100,00000		ΟΧΙ			1
012022 59795	ΛΕΥΚΑΔΟΣ	ΑΠΟΛΛΩΝΙΩΝ	ΑΠΟΛΛΩΝΙΩΝ - ΑΘΑΝΙΟΥ	ΔΥΟ ΔΕΝΤΡΑ	31082	1						10.129,00									1	100,00000		ΟΧΙ			1
012022 59832	ΛΕΥΚΑΔΟΣ	ΑΠΟΛΛΩΝΙΩΝ	ΑΠΟΛΛΩΝΙΩΝ - ΑΘΑΝΙΟΥ	ΛΟΓΓΟΣ	31082	3						21.531,09									1	100,00000		ΟΧΙ			1
012022 60163	ΛΕΥΚΑΔΟΣ	ΑΠΟΛΛΩΝΙΩΝ	ΑΠΟΛΛΩΝΙΩΝ - ΑΘΑΝΙΟΥ	ΜΑΡΑΘΙΑΣ	31082	1						126.936,88									1	100,00000		ΟΧΙ			1
012022 60075	ΛΕΥΚΑΔΟΣ	ΑΠΟΛΛΩΝΙΩΝ	ΑΠΟΛΛΩΝΙΩΝ - ΑΘΑΝΙΟΥ - ΑΓΙΟΣ ΝΙΚΟΛΑΟΣ ΝΗΡΑΣ	ΣΤΟ ΣΚΙΝΟ	31082	1						27.167,57									1	100,00000		ΟΧΙ			1
012022 60083	ΛΕΥΚΑΔΟΣ	ΑΠΟΛΛΩΝΙΩΝ	ΑΠΟΛΛΩΝΙΩΝ - ΑΘΑΝΙΟΥ	ΚΟΥΤΣΟΠΟΥΛΙ	31082	3						10.320,00									1	100,00000		ΟΧΙ			1
012022 60016	ΛΕΥΚΑΔΟΣ	ΑΠΟΛΛΩΝΙΩΝ	ΑΠΟΛΛΩΝΙΩΝ - ΑΘΑΝΙΟΥ	ΣΚΙΣΜΕΝΗ ΠΕΤΡΑ	31082	3						22.355,29									1	100,00000		ΟΧΙ			1
012022 60024	ΛΕΥΚΑΔΟΣ	ΑΠΟΛΛΩΝΙΩΝ	ΑΠΟΛΛΩΝΙΩΝ - ΑΘΑΝΙΟΥ	ΠΟΡΤΟ ΚΑΤΣΙΚΙ	31082	3	50					4.469,79									1	100,00000		ΟΧΙ			1
012022 59971	ΛΕΥΚΑΔΟΣ		ΑΠΟΛΛΩΝΙΩΝ - ΑΘΑΝΙΟΥ	ΠΟΡΤΟ ΚΑΤΣΙΚΙ	31082	3	50					4.575,09									1	100,00000		ΟΧΙ			1
012022 60243	ΛΕΥΚΑΔΟΣ	ΑΠΟΛΛΩΝΙΩΝ	ΑΠΟΛΛΩΝΙΩΝ - ΑΘΑΝΙΟΥ	ΠΟΡΤΟ ΚΑΤΣΙΚΙ	31082	3	50					3.966,57									1	100,00000		ΟΧΙ			1
012022 60171	ΛΕΥΚΑΔΟΣ	ΑΠΟΛΛΩΝΙΩΝ	ΑΠΟΛΛΩΝΙΩΝ - ΑΘΑΝΙΟΥ	ΒΙΓΛΑ,ΑΕΤΟΣ,ΝΙΚΟΛΙ ,ΠΛΑΚΑ (ΠΡΩΗΝ ΔΡΑΓΑΝΟΥ)	31082	3	500					57.992,36									1	100,00000		ΟΧΙ			1

ΑΡΙΘΜΟΣ ΤΑΥΤΟΤΗΤΑΣ ΑΚΙΝΗΤΟΥ (*)	Κ.Α.Ε.Κ. / Κωδ. ακινήτου	ΔΙΕΥΘΥΝΣΕΙΣ ΑΚΙΝΗΤΩΝ				ΕΠΙΦΑΝΕΙΑ ΣΕ ΤΕΤΡΑΓΩΝΙΚΑ ΜΕΤΡΑ								ΕΠΙΦΑΝΕΙΑ ΚΤΙΣΜΑΤΩΝ ΠΟΥ ΒΡΙΣΚΟΝΤΑΙ ΣΤΟ ΓΗΠΕΔΟ ΚΑΙ ΕΙΝΑΙ			ΣΥΝΟΛΙΚΗ ΕΠΙΦΑΝΕΙΑ ΚΤΙΣΜΑΤΩΝ ΠΟΥ ΒΡΙΣΚΟΝΤΑΙ ΣΤΟ ΓΗΠΕΔΟ										
		ΝΟΜΟΣ	ΔΗΜΟΣ ή ΚΟΙΝΟΤΗΤΑ	ΔΗΜΟΤΙΚΟ ή ΚΟΙΝΟΤΙΚΟ ΔΙΑΜΕΡΙΣΜΑ	ΟΔΟΣ ΑΡΙΘΜΟΣ ή ΘΕΣΗ	Τ.Κ.	Η ΕΔΑΦΙΚΗ ΕΚΤΑΣΗ ΕΧΕΙ ΠΡΟΣΩΦΗ ΣΕ ΟΔΟ ΑΠΟΣΤΑΣΗ ΑΠΟ ΘΑΛΑΣΣΑ (μέχρι 800 μ.)	Η ΕΔΑΦΙΚΗ ΕΚΤΑΣΗ ΕΙΝΑΙ ΑΠΑΛΟΤΡΙΩΤΕΑ	Η ΕΔΑΦΙΚΗ ΕΚΤΑΣΗ ΕΙΝΑΙ ΑΡΔΕΥΟΜΕΝΗ	ΜΟΝΟΤΗΤΗΣ ΚΑΛΛΙΕΡΓΕΙΑ	ΠΟΛΥΕΤΗΣ ΚΑΛΛΙΕΡΓΕΙΑ		ΒΟΣΚΟΤΟΠΟΣ/ΧΕΡΕΣΣΕΣ ΜΗ ΚΑΛΛΙΕΡΓΗΣΙΜΕΣ ΕΚΤΑΣΕΙΣ	ΔΑΣΙΚΗ ΕΚΤΑΣΗ	ΜΕΤΑΛ-ΛΕΥΤΙΚΗ ή ΛΑΤΟΜΙΚΗ	ΥΠΛΟΪΑ ΕΚΘΕΣΗ ή ΧΩΡΟΣ ΣΤΑΘΜΕΥΣΗΣ	ΚΑΤΟΙΚΙΕΣ	ΑΠΟΘΗΚΕΣ - ΓΕΩΡΤΙΚΑ ΚΤΙΣΜΑΤΑ	ΕΠΑΓΓΕΛΜΑΤΙΚΑ ή ΕΙΔΙΚΑ ΚΤΙΡΙΑ	ΣΥΝΟΛΙΚΗ ΕΠΙΦΑΝΕΙΑ ΚΤΙΣΜΑΤΩΝ ΠΟΥ ΒΡΙΣΚΟΝΤΑΙ ΣΤΟ ΓΗΠΕΔΟ	ΕΙΔΙΚΕΣ ΧΡΗΣΕΙΣ ΓΗΣ	ΕΙΔΟΣ ΔΙΚΑΙΩΜΑΤΟΣ	ΠΟΣΟΣΤΟ ΣΥΝΔΙΟΙΚΤΗΣΙΑΣ	ΕΤΟΣ ΓΕΝ. ΕΠΙΚΑΡΤΩΤΗ	ΤΟ ΑΚΙΝΗΤΟ ΕΙΝΑΙ ΗΛΕΚΤΡΟΔΟΤΟΥΜΕΝΟ	ΑΡΙΘΜΟΣ ΠΑΡΟΧΗΣ ΗΛΕΚΤΡΙΚΟΥ ΕΡΓΟΥ/ΤΑΞΙΑΚΟΥ ΡΕΥΜΑΤΟΣ	ΕΙΔΙΚΗ ΚΑΤΗΓΟΡΙΑ ΧΡΗΣΗΣ ΓΗΠΕΔΟΥ
											ΕΛΙΕΣ	ΛΟΙΠΕΣ ΔΕΛΜΑΡΟ-ΚΑΛΛΙΕΡΓΕΙΕΣ															
012022 92595	ΛΕΥΚΑΔΟΣ	ΑΠΟΛΛΩΝΙΩΝ	ΑΠΟΛΛΩΝΙΩΝ - ΑΘΑΝΙΟΥ	ΣΠΑΘΑΡΙ ΔΕΞΑΜΕΝΗ ΜΕΛΙΣΣΟΤΡΟΦΙΚΗ	31082	3			132,89											1	100,00000		ΟΧΙ				1
012022 92608	ΛΕΥΚΑΔΟΣ	ΑΠΟΛΛΩΝΙΩΝ	ΑΠΟΛΛΩΝΙΩΝ - ΑΘΑΝΙΟΥ - ΑΓΙΟΣ ΝΙΚΟΛΑΟΣ ΝΗΡΑΣ	ΣΤΑΥΡΟΣ ΔΕΞΑΜΕΝΗ ΜΕΛΙΣΣΟΤΡΟΦΙΚΗ	31082	4			71,97											1	100,00000		ΟΧΙ				
012022 92456	ΛΕΥΚΑΔΟΣ	ΑΠΟΛΛΩΝΙΩΝ	ΑΠΟΛΛΩΝΙΩΝ - ΑΘΑΝΙΟΥ	ΑΣΠΡΟΓΕΙΟ ΚΤΗΝΟΤΡΟΦΙΚΗ ΔΕΞΑΜΕΝΗ	31082	4			518,82											1	100,00000		ΟΧΙ				
012022 92499	ΛΕΥΚΑΔΟΣ	ΑΠΟΛΛΩΝΙΩΝ	ΑΠΟΛΛΩΝΙΩΝ - ΑΘΑΝΙΟΥ	ΑΝΑΔΕΝΤΡΑΔΕΣ ΠΗΓΑΔΙ	31082	3			162,23											1	100,00000		ΟΧΙ				
012022 92480	ΛΕΥΚΑΔΟΣ	ΑΠΟΛΛΩΝΙΩΝ	ΑΠΟΛΛΩΝΙΩΝ - ΑΘΑΝΙΟΥ - ΑΓΙΟΣ ΝΙΚΟΛΑΟΣ ΝΗΡΑΣ	ΑΝΑΔΕΝΤΡΑΔΕΣ ΠΗΓΑΔΙΑ ΠΛΑΤΑΝΟΣ	31082	3			640,55											1	100,00000		ΟΧΙ				
012022 92587	ΛΕΥΚΑΔΟΣ	ΑΠΟΛΛΩΝΙΩΝ	ΑΠΟΛΛΩΝΙΩΝ - ΑΘΑΝΙΟΥ	ΠΛΑΓΙΑ, ΑΠΑ ΠΑΡΑΣΚΕΥΗ ΟΜΒΡΟΔΕΞΑΜΕΝΕΣ	31082	3			3.029,46											1	100,00000		ΟΧΙ				
012022 92640	ΛΕΥΚΑΔΟΣ	ΑΠΟΛΛΩΝΙΩΝ	ΑΠΟΛΛΩΝΙΩΝ - ΑΘΑΝΙΟΥ	ΧΑΝΤΑΚΙΑ ΠΗΓΑΔΙ	31082	3			355,86											1	100,00000		ΟΧΙ				
012022 92528	ΛΕΥΚΑΔΟΣ	ΑΠΟΛΛΩΝΙΩΝ	ΑΠΟΛΛΩΝΙΩΝ - ΑΘΑΝΙΟΥ	ΛΑΚΚΟΣ ΔΕΞΑΜΕΝΗ ΚΤΗΝΟΤΡΟΦΙΚΗ	31082	3			542,21											1	100,00000		ΟΧΙ				
012022 92536	ΛΕΥΚΑΔΟΣ		ΑΠΟΛΛΩΝΙΩΝ - ΑΘΑΝΙΟΥ	ΑΣΠΡΟΠΥΛΙ ΔΕΞΑΜΕΝΗ ΚΤΗΝΟΤΡΟΦΙΚΗ	31082	4			435,72											1	100,00000		ΟΧΙ				
012022 92448	ΛΕΥΚΑΔΟΣ	ΑΠΟΛΛΩΝΙΩΝ	ΑΠΟΛΛΩΝΙΩΝ - ΑΓΙΟΥ ΠΕΤΡΟΥ	ΠΟΛΥΧΡΟΝΗ ΔΕΞΑΜΕΝΗ ΜΕΛΙΣΣΟΤΡΟΦΙΚΗ	31082	3			20,09											1	100,00000		ΟΧΙ				
012022 92464	ΛΕΥΚΑΔΟΣ	ΑΠΟΛΛΩΝΙΩΝ	ΑΠΟΛΛΩΝΙΩΝ - ΑΘΑΝΙΟΥ	ΑΓΙΟΣ ΓΕΡΑΣΙΜΟΣ, ΚΟΥΤΣΟ ΥΠΙΑ	31082	4			13,31											1	100,00000		ΟΧΙ				
012022 92616	ΛΕΥΚΑΔΟΣ	ΑΠΟΛΛΩΝΙΩΝ	ΑΠΟΛΛΩΝΙΩΝ - ΑΘΑΝΙΟΥ	ΠΛΑΚΙΔΙΑΔΕΣ ΔΕΞΑΜΕΝΗ ΥΔΡΕΥΣΗΣ	31082	1			315,84											1	100,00000		ΟΧΙ				

012022 92659	ΛΕΥΚΑΔΟΣ	ΑΠΟΛΛΩΝΙΩΝ	ΑΠΟΛΛΩΝΙΩΝ - ΑΘΑΝΙΟΥ	ΠΛΑΚΙΔΙΑΔΕΣ ΔΕΞΑΜΕΝΗ ΚΤΗΝΟΤΡΟΦΙΚΗ	31082	1					743,99										1	100,00000	ΟΧΙ				1
012022 92544	ΛΕΥΚΑΔΟΣ		ΑΠΟΛΛΩΝΙΩΝ - ΑΘΑΝΙΟΥ	ΒΑΤΙΑΣ ΔΕΞΑΜΕΝΗ ΚΤΗΝΟΤΡΟΦΙΚΗ	31082	3					98,66										1	100,00000	ΟΧΙ				1
012022 92552	ΛΕΥΚΑΔΟΣ	ΑΠΟΛΛΩΝΙΩΝ	ΑΠΟΛΛΩΝΙΩΝ - ΑΘΑΝΙΟΥ	ΜΟΥΤΟΥΛΟΥ ΔΕΞΑΜΕΝΗ ΥΔΡΕΥΣΗΣ	31082	3					24,24										1	100,00000	ΟΧΙ				1
012022 92579	ΛΕΥΚΑΔΟΣ	ΑΠΟΛΛΩΝΙΩΝ	ΑΠΟΛΛΩΝΙΩΝ - ΑΘΑΝΙΟΥ - ΑΠΟΣ ΝΙΚΟΛΑΟΣ ΝΗΡΑΣ	ΝΗΡΑ ΛΛΩΝΙΑ ΠΗΓΑΔΙΑ	31082	3					196,00										1	100,00000	ΟΧΙ				1
012022 92472	ΛΕΥΚΑΔΟΣ	ΑΠΟΛΛΩΝΙΩΝ	ΑΠΟΛΛΩΝΙΩΝ - ΑΘΑΝΙΟΥ	ΧΡΙΣΤΟΥΝΑ	31082	3					1.883,90										1	100,00000	ΟΧΙ				1
012022 92560	ΛΕΥΚΑΔΟΣ	ΑΠΟΛΛΩΝΙΩΝ	ΑΠΟΛΛΩΝΙΩΝ - ΑΘΑΝΙΟΥ	ΑΠΟΣ ΚΥΡΙΚΟΣ	31082	3					2.291,42										1	100,00000	ΟΧΙ				1
012022 92667	ΛΕΥΚΑΔΟΣ	ΑΠΟΛΛΩΝΙΩΝ	ΑΠΟΛΛΩΝΙΩΝ - ΑΘΑΝΙΟΥ	ΚΑΜΠΟΣ	31082	3					883,58										1	100,00000	ΟΧΙ				1
012022 92675	ΛΕΥΚΑΔΟΣ	ΑΠΟΛΛΩΝΙΩΝ	ΑΠΟΛΛΩΝΙΩΝ - ΑΘΑΝΙΟΥ	ΣΑΡΑΚΙΝΑ	31082	4					509,70										1	100,00000	ΟΧΙ				1
012022 92501	ΛΕΥΚΑΔΟΣ	ΑΠΟΛΛΩΝΙΩΝ	ΑΠΟΛΛΩΝΙΩΝ - ΑΘΑΝΙΟΥ	ΤΡΙΑΛΙ	31082	4					961,39										1	100,00000	ΟΧΙ				1
012022 92510	ΛΕΥΚΑΔΟΣ	ΑΠΟΛΛΩΝΙΩΝ	ΑΠΟΛΛΩΝΙΩΝ - ΑΘΑΝΙΟΥ	ΤΡΙΑΛΙ	31082	4					1.419,91										1	100,00000	ΟΧΙ				1
012022 92624	ΛΕΥΚΑΔΟΣ	ΑΠΟΛΛΩΝΙΩΝ	ΑΠΟΛΛΩΝΙΩΝ - ΑΘΑΝΙΟΥ	ΒΑΤΙΑΣ	31082	3					4.412,25										1	100,00000	ΟΧΙ				1
ΡΙΘΜΟΣ ΤΑΥΤΟΤΗΤΑΣ ΑΚΙΝΗΤΟΥ (*)	Κ.Α.Ε.Κ. / Κωδ. ακινήτου	ΔΙΕΥΘΥΝΣΕΙΣ ΑΚΙΝΗΤΩΝ					ΕΠΙΦΑΝΕΙΑ ΣΕ ΤΕΤΡΑΓΩΝΙΚΑ ΜΕΤΡΑ							ΕΠΙΦΑΝΕΙΑ ΚΤΙΣΜΑΤΩΝ ΠΟΥ ΒΡΙΣΚΟΝΤΑΙ ΣΤΟ ΓΗΠΕΔΟ ΚΑΙ ΕΙΝΑΙ			ΣΥΝΟΛΙΚΗ ΕΠΙΦΑΝΕΙΑ ΚΤΙΣΜΑΤΩΝ ΠΟΥ ΒΡΙΣΚΟΝΤΑΙ ΣΤΟ ΓΗΠΕΔΟ		ΕΙΔΙΚΕΣ ΧΡΗΣΕΙΣ ΓΗΣ ΕΙΔΟΣ ΔΙΚΑΙΩΜΑΤΟΣ	ΠΟΣΟΣΤΟ ΣΥΝΙΔΙΟΚΤΗΣΙΑΣ	ΕΤΟΣ ΓΕΝ. ΕΠΙΚΑΡΤΩΤΗ	ΤΟ ΑΚΙΝΗΤΟ ΕΙΝΑΙ ΗΛΕΚΤΡΟΔΟΤΟΥΜΕΝΟ	ΑΡΙΘΜΟΣ ΠΑΡΟΧΗΣ ΗΛΕΚΤΡΟΥΡΓΟΤΑΞΙΑΚΟΥ ΡΕΥΜΑΤΟΣ	ΕΙΔΙΚΗ ΚΑΤΗΓΟΡΙΑ ΧΡΗΣΗ ΓΗΠΕΔΟΥ			
		ΝΟΜΟΣ	ΔΗΜΟΣ ή ΚΟΙΝΟΤΗΤΑ	ΔΗΜΟΤΙΚΟ ή ΚΟΙΝΟΤΙΚΟ ΔΙΑΜΕΡΙΣΜΑ	ΟΔΟΣ ΑΡΙΘΜΟΣ ή ΘΕΣΗ	Τ.Κ.	Η ΕΔΑΦΙΚΗ ΕΚΤΑΣΗ ΕΧΕΙ ΠΡΟΣΦΥΗ ΣΕ ΟΔΟ ΑΠΟΣΤΑΣΗ ΑΠΟ ΘΑΛΑΣΣΑ (μέχρι 800 μ.)	Η ΕΔΑΦΙΚΗ ΕΚΤΑΣΗ ΕΙΝΑΙ ΑΠΑΛΟΤΡΙΩΤΕΑ	Η ΕΔΑΦΙΚΗ ΕΚΤΑΣΗ ΕΙΝΑΙ ΑΡΔΕΥΟΜΕΝΗ	ΜΟΝΟΤΗΣ ΚΑΛΛΙΕΡΓΕΙΑ	ΠΟΛΥΕΤΗΣ ΚΑΛΛΙΕΡΓΕΙΑ		ΒΟΣΚΟΤΟΠΟΣ/ΧΕΡΣΣ ΜΗ ΚΑΛΛΙΕΡΓΗΣΙΜΕΣ ΕΚΤΑΣΕΙΣ	ΔΑΣΙΚΗ ΕΚΤΑΣΗ	ΜΕΤΑΛ-ΛΕΥΤΙΚΗ ή ΛΑΤΟΜΙΚΗ	ΥΠΙΘΡΙΑ ΕΚΘΕΣΗ ή ΧΩΡΟΣ ΣΤΑΘΜΕΥΣΗΣ	ΚΑΤΟΙΚΙΕΣ	ΑΠΟΘΗΚΕΣ - ΓΕΩΡΓΙΚΑ ΚΤΙΣΜΑΤΑ							ΕΠΑΓΓΕΛΜΑΤΙΚΑ ή ΕΙΔΙΚΑ ΚΤΙΡΙΑ	ΣΥΝΟΛΙΚΗ ΕΠΙΦΑΝΕΙΑ ΚΤΙΣΜΑΤΩΝ ΠΟΥ ΒΡΙΣΚΟΝΤΑΙ ΣΤΟ ΓΗΠΕΔΟ	ΕΙΔΙΚΕΣ ΧΡΗΣΕΙΣ ΓΗΣ ΕΙΔΟΣ ΔΙΚΑΙΩΜΑΤΟΣ
012022 92632	ΛΕΥΚΑΔΟΣ	ΑΠΟΛΛΩΝΙΩΝ	ΑΠΟΛΛΩΝΙΩΝ - ΑΘΑΝΙΟΥ	ΒΑΤΙΑΣ	31082	4					818,55										1	100,00000	ΟΧΙ				1
012022 92430	ΛΕΥΚΑΔΟΣ	ΑΠΟΛΛΩΝΙΩΝ	ΑΠΟΛΛΩΝΙΩΝ - ΑΘΑΝΙΟΥ	ΔΥΟ ΔΕΝΤΡΑ	31082	1					2.272,06										1	100,00000	ΟΧΙ				1
012022 92683	ΛΕΥΚΑΔΟΣ		ΑΠΟΛΛΩΝΙΩΝ - ΑΘΑΝΙΟΥ	ΜΕΣΟΛΟΓΓΙ	31082	3					3.497,06										1	100,00000	ΟΧΙ				1

012023 24972	ΛΕΥΚΑΔΟΣ	ΑΠΟΛΛΩΝΙΩΝ	ΑΠΟΛΛΩΝΙΩΝ - ΔΡΑΓΑΝΟΥ	ΠΑΡΑΤΗΡΗΤΗΡΙΟ	31082	3				293,44										1	100,00000	ΟΧΙ			1				
012023 24999	ΛΕΥΚΑΔΟΣ	ΛΕΥΚΑΔΟΣ	ΛΕΥΚΑΔΟΣ - ΑΓΙΟΥ ΝΙΚΗΤΑ	ΓΕΩΤΡΗΣΗ ΣΤΗ ΘΕΣΗ ΛΥΓΙΑ	31080	4				16,58										1	100,00000	ΟΧΙ			1				
012023 24964	ΛΕΥΚΑΔΟΣ	ΑΠΟΛΛΩΝΙΩΝ	ΑΠΟΛΛΩΝΙΩΝ - ΚΟΜΗΛΙΟΥ	ΠΑΛΑΙΟ ΝΕΚΡΟΤΑΦΕΙΟ ΑΓΙΑΣ ΜΑΡΙΝΑΣ	31082	1				3.662,81										1	100,00000	ΟΧΙ			1				
012023 24980	ΛΕΥΚΑΔΟΣ	ΑΠΟΛΛΩΝΙΩΝ	ΑΠΟΛΛΩΝΙΩΝ - ΚΟΜΗΛΙΟΥ	ΔΑΣΟΣ ΑΓΙΑΣ ΜΑΡΙΝΑΣ	31082	1							94.857,00							1	100,00000	ΟΧΙ			1				
012028 68195	ΛΕΥΚΑΔΟΣ	ΚΑΛΑΜΟΥ	ΚΑΛΑΜΟΥ	ΔΕΞΑΜΕΝΕΣ		3				10.947,00										1	100,00000	ΟΧΙ			1				
012028 68187	ΛΕΥΚΑΔΟΣ	ΚΑΛΑΜΟΥ	ΚΑΛΑΜΟΥ	ΜΑΥΡΗ ΛΑΓΚΑΔΑ		3				7.352,45										1	100,00000	ΟΧΙ			1				
012028 93892	ΛΕΥΚΑΔΟΣ	ΑΠΟΛΛΩΝΙΩΝ	ΑΠΟΛΛΩΝΙΩΝ - ΧΟΡΤΑΤΩΝ	ΑΓΙΟΙ ΘΕΟΔΩΡΟΙ ΥΔΡΟΜΑΣΤΕΥΣΗ ΛΟΜΠΟΣ	31082	1				105,27										1	100,00000	ΟΧΙ			1				
012028 93841	ΛΕΥΚΑΔΟΣ	ΑΠΟΛΛΩΝΙΩΝ	ΑΠΟΛΛΩΝΙΩΝ - ΧΟΡΤΑΤΩΝ	ΑΓΙΑ ΑΙΚΑΤΕΡΙΝΗ ΑΝΤΛΙΟΣΤΑΣΙΟ	31082	3				133,14										1	100,00000	ΟΧΙ			1				
012028 93876	ΛΕΥΚΑΔΟΣ	ΑΠΟΛΛΩΝΙΩΝ	ΑΠΟΛΛΩΝΙΩΝ - ΧΟΡΤΑΤΩΝ	ΒΑΤΟΥΣ ΔΕΞΑΜΕΝΗ	31082	3				262,66										1	100,00000	ΟΧΙ			1				
012028 93884	ΛΕΥΚΑΔΟΣ	ΑΠΟΛΛΩΝΙΩΝ	ΑΠΟΛΛΩΝΙΩΝ - ΧΟΡΤΑΤΩΝ	ΜΕΛΙΔΙΑ ΔΕΞΑΜΕΝΗ	31082	3				449,92										1	100,00000	ΟΧΙ			1				
012028 93850	ΛΕΥΚΑΔΟΣ	ΑΠΟΛΛΩΝΙΩΝ	ΑΠΟΛΛΩΝΙΩΝ - ΧΟΡΤΑΤΩΝ	ΦΤΕΛΙΑ ΔΕΞΑΜΕΝΗ	31082	3				220,38										1	100,00000	ΟΧΙ			1				
012028 93868	ΛΕΥΚΑΔΟΣ	ΑΠΟΛΛΩΝΙΩΝ	ΑΠΟΛΛΩΝΙΩΝ - ΧΟΡΤΑΤΩΝ	ΠΑΝΑΓΙΑ ΥΔΡΟΜΑΣΤΕΥΣΗ ΔΕΞΑΜΕΝΗ ΑΝΤΛΙΟΣΤΑΣΙΟ ΛΟΜΠΟΣ	31082	3				610,34										1	100,00000	ΟΧΙ			1				
012028 97050	ΛΕΥΚΑΔΟΣ	ΑΠΟΛΛΩΝΙΩΝ	ΑΠΟΛΛΩΝΙΩΝ - ΝΙΚΟΛΗ	ΑΜΠΛΙΑΝΑΤΑ ΛΟΜΠΟΣ	31082	3				54,58										1	100,00000	ΟΧΙ							
012028 97041	ΛΕΥΚΑΔΟΣ	ΑΠΟΛΛΩΝΙΩΝ	ΑΠΟΛΛΩΝΙΩΝ - ΝΙΚΟΛΗ	ΑΜΠΛΙΑΝΑΤΑ ΥΔΡΟΜΑΣΤΕΥΣΗ	31082	3				51,77										1	100,00000	ΟΧΙ			1				
ΑΡΙΘΜΟΣ ΤΑΥΤΑ	ΚΑ.Ε.Κ. / Κωδ.	ΔΙΕΥΘΥΝΣΕΙΣ ΑΚΙΝΗΤΩΝ				Η	ΕΛΛΑΦΙ	ΑΠ	ΟΣ	Η	ΕΛΔΑΦΙΚΗ	ΕΚΤΑΣΗ	Η	ΕΛΔΑΦΙΚΗ	ΕΚΤΑΣΗ	ΕΠΙΦΑΝΕΙΑ ΣΕ ΤΕΤΡΑΓΩΝΙΚΑ ΜΕΤΡΑ				ΕΠΙΦΑΝΕΙΑ ΚΤΙΣΜΑΤΩΝ ΠΟΥ ΒΡΙΣΚΟΝΤΑΙ ΣΤΟ ΓΗΠΕΔΟ ΚΑΙ ΕΙΝΑΙ			ΣΥΝΟΛΙΚΗ ΕΠΙΦΑΝΕΙΑ ΚΤΙΣΜΑΤΩ ΕΙΔΙΚΕΣ	ΕΙΔΟΣ	ΠΟΣΟΣΤΟ ΣΥΝΙΔΟΚΤΗ	ΕΤΟΣ ΓΕΝ.	ΤΟ ΑΚΙΝΗΤΟ ΕΙΝΑΙ	ΑΡΙΘΜΟΣ ΠΑΡΟΧΗΣ ΗΛΕΚΤΡΙΚΟΥ ΕΡΓΟΥ	ΕΙΔΙΚΗ ΧΡΗΣΗ
		ΜΟΝ	ΠΟΛΥΕΤΗΣ	ΒΟΣ	ΥΠΛΙΘ											ΑΠ	ΕΠΑΓ	ΤΟ ΑΚΙΝΗΤΟ ΕΙΝΑΙ											

ΚΑΤΗΓΟΡΙΑ	ΠΡΟΤΥΠΟ	ΝΟΜΟΣ	ΔΗΜΟΣ ή ΚΟΙΝΟΤΗΤΑ	ΔΗΜΟΤΙΚΟ ή ΚΟΙΝΟΤΙΚΟ ΔΙΑΜΕΡΙΣΜΑ	ΟΔΟΣ ΑΡΙΘΜΟΣ ή ΘΕΣΗ	Τ.Κ.	ΠΡΟΝΟΜΟΣ	ΕΜΦΕΥΣΗ	ΕΠΕΝΔΥΣΗ	ΕΠΙΧΡΗΜΑΤΟΣΤΑΣΙΑ	ΕΠΙΧΡΗΜΑΤΟΣΤΑΣΙΑ	ΕΠΙΧΡΗΜΑΤΟΣΤΑΣΙΑ	ΕΠΙΧΡΗΜΑΤΟΣΤΑΣΙΑ	ΕΠΙΧΡΗΜΑΤΟΣΤΑΣΙΑ	ΕΠΙΧΡΗΜΑΤΟΣΤΑΣΙΑ	ΕΠΙΧΡΗΜΑΤΟΣΤΑΣΙΑ	ΕΠΙΧΡΗΜΑΤΟΣΤΑΣΙΑ	ΕΠΙΧΡΗΜΑΤΟΣΤΑΣΙΑ	ΕΠΙΧΡΗΜΑΤΟΣΤΑΣΙΑ	ΕΠΙΧΡΗΜΑΤΟΣΤΑΣΙΑ	ΕΠΙΧΡΗΜΑΤΟΣΤΑΣΙΑ	ΕΠΙΧΡΗΜΑΤΟΣΤΑΣΙΑ	ΕΠΙΧΡΗΜΑΤΟΣΤΑΣΙΑ	ΕΠΙΧΡΗΜΑΤΟΣΤΑΣΙΑ		
012028 97025		ΛΕΥΚΑΔΟΣ	ΑΠΟΛΛΩΝΙΩΝ	ΑΠΟΛΛΩΝΙΩΝ - ΝΙΚΟΛΗ	ΑΓΙΟΣ ΒΑΣΙΛΕΙΟΣ ΒΡΥΣΗ ΛΟΜΠΟΣ ΠΛΑΤΕΙΑ	31082	3					133,15										1	100,00000	OXI		1
012028 96989		ΛΕΥΚΑΔΟΣ	ΑΠΟΛΛΩΝΙΩΝ	ΑΠΟΛΛΩΝΙΩΝ - ΝΙΚΟΛΗ	ΑΓΙΟΣ ΒΑΣΙΛΕΙΟΣ ΔΕΞΑΜΕΝΗ	31082	3					44,51										1	100,00000	OXI		1
012028 97033		ΛΕΥΚΑΔΟΣ	ΑΠΟΛΛΩΝΙΩΝ	ΑΠΟΛΛΩΝΙΩΝ - ΝΙΚΟΛΗ - ΜΑΝΑΣΗ	ΔΕΞΑΜΕΝΗ	31082	3					30,08										1	100,00000	OXI		1
012028 97068		ΛΕΥΚΑΔΟΣ	ΑΠΟΛΛΩΝΙΩΝ	ΑΠΟΛΛΩΝΙΩΝ - ΝΙΚΟΛΗ	ΔΕΞΑΜΕΝΗ	31082	1					100,34										1	100,00000	OXI		
012028 96997		ΛΕΥΚΑΔΟΣ	ΑΠΟΛΛΩΝΙΩΝ	ΑΠΟΛΛΩΝΙΩΝ - ΝΙΚΟΛΗ	ΚΥΡΑΚΑ ΛΟΜΠΟΣ	31082	3					99,52										1	100,00000	OXI		1
012028 97017		ΛΕΥΚΑΔΟΣ		ΑΠΟΛΛΩΝΙΩΝ - ΝΙΚΟΛΗ	ΚΥΡΑΚΑ ΥΔΡΟΜΑΣΤΕΥΣΗ	31082	3					37,29										1	100,00000	OXI		1
012028 97009		ΛΕΥΚΑΔΟΣ	ΑΠΟΛΛΩΝΙΩΝ	ΑΠΟΛΛΩΝΙΩΝ - ΝΙΚΟΛΗ	ΤΣΟΥΛΠΟΥ ΠΗΓΗ	31082	3					99,99										1	100,00000	OXI		1
012028 96970		ΛΕΥΚΑΔΟΣ	ΑΠΟΛΛΩΝΙΩΝ	ΑΠΟΛΛΩΝΙΩΝ - ΝΙΚΟΛΗ	ΑΝΛΙΟΣΤΑΣΙΟ ΔΙΚΤΥΟΥ ΣΥΒΡΟΥ ΑΘΑΝΙΟΥ	31082	3					95,87										1	100,00000	OXI		1
012029 73770		ΛΕΥΚΑΔΟΣ	ΕΛΛΟΜΕΝΟΥ	ΕΛΛΟΜΕΝΟΥ - ΠΟΡΟΥ	ΔΕΞΑΜΕΝΗ ΥΔΡΕΥΣΗΣ ΣΤΗ ΘΕΣΗ ΠΡΙΑΣΑ	31100	3					123,83										1	100,00000	OXI		1
012029 73761		ΛΕΥΚΑΔΟΣ	ΕΛΛΟΜΕΝΟΥ	ΕΛΛΟΜΕΝΟΥ - ΠΟΡΟΥ	ΠΡΙΑΣΑ ΥΔΡΟΜΑΣΤΕΥΣΗ	31084	3					42,82										1	100,00000	OXI		1
012029 73737		ΛΕΥΚΑΔΟΣ	ΕΛΛΟΜΕΝΟΥ	ΕΛΛΟΜΕΝΟΥ - ΠΟΡΟΥ	ΠΡΙΑΣΑ ΒΡΥΣΗ	31084	3					19,31										1	100,00000	OXI		1
012029 73729		ΛΕΥΚΑΔΟΣ	ΕΛΛΟΜΕΝΟΥ	ΕΛΛΟΜΕΝΟΥ - ΠΟΡΟΥ	ΑΙ ΝΙΚΟΛΑΣ ΔΕΞΑΜΕΝΗ ΜΙΚΡΗ	31084	3					63,37										1	100,00000	OXI		1
012029 73745		ΛΕΥΚΑΔΟΣ	ΕΛΛΟΜΕΝΟΥ	ΕΛΛΟΜΕΝΟΥ - ΠΟΡΟΥ	ΑΙ ΝΙΚΟΛΑΣ ΔΕΞΑΜΕΝΗ ΜΕΓΑΛΗ	31084	3					243,62										1	100,00000	OXI		1
012029 73710		ΛΕΥΚΑΔΟΣ	ΕΛΛΟΜΕΝΟΥ	ΕΛΛΟΜΕΝΟΥ - ΠΟΡΟΥ	ΡΕΜΟΥΝΤΙ - ΑΓΙΟΣΗΛΙΑΣ (ΠΡΩΗΝ ΧΩΜΑΤΕΡΗ)	31100	3					2.261,25										1	100,00000	OXI		1
012029 73796		ΛΕΥΚΑΔΟΣ	ΕΛΛΟΜΕΝΟΥ	ΕΛΛΟΜΕΝΟΥ - ΠΟΡΟΥ	ΝΕΚΡΟΤΑΦΕΙΟ ΣΤΗ ΘΕΣΗ ΑΡΕΘΑΤΑ	31100	1					1.510,77										1	100,00000	OXI		1
012029 73809		ΛΕΥΚΑΔΟΣ	ΕΛΛΟΜΕΝΟΥ	ΕΛΛΟΜΕΝΟΥ - ΠΟΡΟΥ	ΒΑΛΤΕΣ ΥΔΡΟΜΑΣΤΕΥΣΗ	31084	3					52,01										1	100,00000	OXI		1
012029 73753		ΛΕΥΚΑΔΟΣ	ΕΛΛΟΜΕΝΟΥ	ΕΛΛΟΜΕΝΟΥ - ΠΟΡΟΥ	ΔΕΞΑΜΕΝΗ ΥΔΡΕΥΣΗΣ ΣΤΗ ΘΕΣΗ ΧΑΛΙΚΙΑ	31100	1					149,01										1	100,00000	OXI		1

012029 73690	ΛΕΥΚΑΔΟΣ	ΕΛΛΟΜΕΝΟΥ	ΕΛΛΟΜΕΝΟΥ - ΠΟΡΟΥ	ΜΕΓΑΛΟΣ ΛΟΜΠΟΣ ΔΕΞΑΜΕΝΗ	31100	3				44,90										1	100,00000		ΟΧΙ				1
ΑΡΙΘΜΟΣ ΤΑΥΤΟΤΗΤΑΣ ΑΚΙΝΗΤΟΥ (*)	Κ.Α.Ε.Κ. / Κωδ. ακινήτου	ΔΙΕΥΘΥΝΣΕΙΣ ΑΚΙΝΗΤΩΝ							ΕΠΙΦΑΝΕΙΑ ΣΕ ΤΕΤΡΑΓΩΝΙΚΑ ΜΕΤΡΑ							ΕΠΙΦΑΝΕΙΑ ΚΤΙΣΜΑΤΩΝ ΠΟΥ ΒΡΙΣΚΟΝΤΑΙ ΣΤΟ ΓΗΠΕΔΟ ΚΑΙ ΕΙΝΑΙ			ΣΥΝΟΛΙΚΗ ΕΠΙΦΑΝΕΙΑ ΚΤΙΣΜΑΤΩΝ ΠΟΥ ΒΡΙΣΚΟΝΤΑΙ ΣΤΟ ΓΗΠΕΔΟ			ΕΙΔΙΚΕΣ ΧΡΗΣΕΙΣ ΓΗΣ ΕΙΔΟΣ ΔΙΚΑΙΩΜΑΤΟΣ	ΠΟΣΟΣΤΟ ΣΥΝΙΔΙΟΚΤΗΣΙΑΣ	ΕΤΟΣ ΓΕΝ. ΕΠΙΚΑΡΤΙΩΤΗ	ΤΟ ΑΚΙΝΗΤΟ ΕΙΝΑΙ ΗΛΕΚΤΡΟΔΟΤΟΥΜΕΝΟ	ΑΡΙΘΜΟΣ ΠΑΡΟΧΗΣ ΗΛΕΚΤΡΙΚΟΥ/ΕΡΓΟΤΕΛΕΙΑΚΟΥ ΡΕΥΜΑΤΟΣ	ΕΙΔΙΚΗ ΚΑΤΗΓΟΡΙΑ ΧΡΗΣΗ ΓΗΠΕΔΟΥ
		ΝΟΜΟΣ	ΔΗΜΟΣ ή ΚΟΙΝΟΤΗΤΑ	ΔΗΜΟΤΙΚΟ ή ΚΟΙΝΟΤΙΚΟ ΔΙΑΜΕΡΙΣΜΑ	ΟΔΟΣ ΑΡΙΘΜΟΣ ή ΘΕΣΗ	Τ.Κ.	Η ΕΔΑΦΙΚΗ ΕΚΤΑΣΗ ΕΧΕΙ ΠΡΟΣΩΠΗ ΣΕ ΟΔΟ ΑΠΟΣΤΑΣΗ ΑΠΟ ΘΑΛΑΣΣΑ (μέχρι 800 μ.)	Η ΕΔΑΦΙΚΗ ΕΚΤΑΣΗ ΕΙΝΑΙ ΑΠΑΛΟΤΡΙΩΤΕΑ	Η ΕΔΑΦΙΚΗ ΕΚΤΑΣΗ ΕΙΝΑΙ ΑΡΔΕΥΟΜΕΝΗ	ΜΟΝΟΤΗΣ ΚΑΛΛΙΕΡΓΕΙΑ	ΠΟΛΥΕΤΗΣ ΚΑΛΛΙΕΡΓΕΙΑ		ΒΟΣΚΟΤΟΣΧΕΡΣΕΣ ΜΗ ΚΑΛΛΙΕΡΓΗΣΙΜΕΣ ΕΚΤΑΣΕΙΣ	ΔΑΣΙΚΗ ΕΚΤΑΣΗ	ΜΕΤΑΛΛΕΥΤΙΚΗ ή ΛΑΤΩΜΙΚΗ	ΥΠΑΙΘΡΙΑ ΕΚΘΕΣΗ ή ΧΩΡΟΣ ΣΤΑΘΜΕΥΣΗΣ	ΚΑΤΟΙΚΙΕΣ	ΑΠΟΘΗΚΕΣ - ΓΕΩΡΓΙΚΑ ΚΤΙΣΜΑΤΑ	ΕΠΑΓΓΕΛΜΑΤΙΚΑ ή ΕΙΔΙΚΑ ΚΤΙΡΙΑ	ΣΥΝΟΛΙΚΗ ΕΠΙΦΑΝΕΙΑ ΚΤΙΣΜΑΤΩΝ ΠΟΥ ΒΡΙΣΚΟΝΤΑΙ ΣΤΟ ΓΗΠΕΔΟ							
012029 73681	ΛΕΥΚΑΔΟΣ	ΕΛΛΟΜΕΝΟΥ	ΕΛΛΟΜΕΝΟΥ - ΠΟΡΟΥ - ΡΟΥΔΑ	ΓΕΩΤΡΗΣΗ ΣΤΗ ΘΕΣΗ ΡΟΥΔΑ-ΓΩΝΙΑ	31100	3				10,19										1	100,00000		ΟΧΙ				1
012029 73817	ΛΕΥΚΑΔΟΣ	ΕΛΛΟΜΕΝΟΥ	ΕΛΛΟΜΕΝΟΥ - ΠΟΡΟΥ	ΣΙΝΙΚΑ ΓΕΩΤΡΗΣΗ	31100	3				102,46											1	100,00000		ΟΧΙ			1
012029 73788	ΛΕΥΚΑΔΟΣ	ΕΛΛΟΜΕΝΟΥ	ΕΛΛΟΜΕΝΟΥ - ΠΟΡΟΥ	ΜΕΓΑΛΟΣ ΛΟΜΠΟΣ ΥΔΡΟΜΑΣΤΕΥΣΗ	31100	3				152,86											1	100,00000		ΟΧΙ			1
012030 11054	ΛΕΥΚΑΔΟΣ	ΕΛΛΟΜΕΝΟΥ	ΕΛΛΟΜΕΝΟΥ - ΚΑΤΩΧΩΡΙΟΥ	ΡΑΧΗ	31084	3				1.391,64											1	100,00000		ΟΧΙ			1
012030 11062	ΛΕΥΚΑΔΟΣ	ΕΛΛΟΜΕΝΟΥ	ΕΛΛΟΜΕΝΟΥ - ΚΑΤΩΧΩΡΙΟΥ	ΚΑΡΑΒΟΥΛΥΜΠΑ	31084	3								974.135,93							1	100,00000		ΟΧΙ			1
012030 11070	ΛΕΥΚΑΔΟΣ	ΕΛΛΟΜΕΝΟΥ	ΕΛΛΟΜΕΝΟΥ - ΚΑΤΩΧΩΡΙΟΥ	ΟΜΑΛΗ	31084	1								440.442,51							1	100,00000		ΟΧΙ			1
012030 11089	ΛΕΥΚΑΔΟΣ	ΕΛΛΟΜΕΝΟΥ	ΕΛΛΟΜΕΝΟΥ - ΚΑΤΩΧΩΡΙΟΥ	ΑΓΙΟΣ ΝΙΚΟΛΑΟΣ ΒΡΥΣΗ	31084	3				684,88											1	100,00000		ΟΧΙ			1
012030 11097	ΛΕΥΚΑΔΟΣ	ΕΛΛΟΜΕΝΟΥ	ΕΛΛΟΜΕΝΟΥ - ΚΑΤΩΧΩΡΙΟΥ	ΚΟΙΝΟΤΙΚΟ ΔΑΣΟΣ	31084	3							15.955,92								1	100,00000		ΟΧΙ			1
012030 11100	ΛΕΥΚΑΔΟΣ	ΕΛΛΟΜΕΝΟΥ	ΕΛΛΟΜΕΝΟΥ - ΚΑΤΩΧΩΡΙΟΥ	ΠΑΛΑΙΑ ΒΡΥΣΗ	31082	1				471,40											1	100,00000		ΟΧΙ			1
012030 11118	ΛΕΥΚΑΔΟΣ	ΕΛΛΟΜΕΝΟΥ	ΕΛΛΟΜΕΝΟΥ - ΚΑΤΩΧΩΡΙΟΥ	ΛΑΓΚΑΔΙΑ ΥΔΡΑΓΩΓΕΙΟ	31084	3				337,00											1	100,00000		ΟΧΙ			1
012030 11126	ΛΕΥΚΑΔΟΣ	ΕΛΛΟΜΕΝΟΥ	ΕΛΛΟΜΕΝΟΥ - ΚΑΤΩΧΩΡΙΟΥ	ΥΔΡΟΜΑΣΤΕΥΣΗ-ΒΡΥΣΗ ΣΤΗ ΘΕΣΗ ΑΓΙΟΣ ΝΙΚΟΛΑΟΣ	31084	3				428,42											1	100,00000		ΟΧΙ			1
012030 11644	ΛΕΥΚΑΔΟΣ	ΕΛΛΟΜΕΝΟΥ	ΕΛΛΟΜΕΝΟΥ - ΒΛΥΧΟΥ	ΒΑΡΚΑ	31084	3				20.329,21											1	100,00000		ΟΧΙ			1
012030 11652	ΛΕΥΚΑΔΟΣ	ΕΛΛΟΜΕΝΟΥ	ΕΛΛΟΜΕΝΟΥ - ΒΛΥΧΟΥ	ΟΜΑΛΗ ΔΕΞΑΜΕΝΗ	31082	1							6.611,74								1	100,00000		ΟΧΙ			1
012030 11660	ΛΕΥΚΑΔΟΣ	ΕΛΛΟΜΕΝΟΥ	ΕΛΛΟΜΕΝΟΥ - ΒΛΥΧΟΥ - ΓΕΝΙ	ΠΗΓΗ ΑΓΙΟΙ ΑΠΟΣΤΟΛΟΙ ΓΕΝΙ	31082	3				128,15											1	100,00000		ΟΧΙ			1



ΑΡΙΘΜΟΣ ΤΑΥΤΟΤΗΤΑΣ ΑΚΙΝΗΤΟΥ (*)	Κ.Α.Ε.Κ. / Κωδ. ακινήτου	ΔΙΕΥΘΥΝΣΕΙΣ ΑΚΙΝΗΤΩΝ					ΕΠΙΦΑΝΕΙΑ ΣΕ ΤΕΤΡΑΓΩΝΙΚΑ ΜΕΤΡΑ							ΕΠΙΦΑΝΕΙΑ ΚΤΙΣΜΑΤΩΝ ΠΟΥ ΒΡΙΣΚΟΝΤΑΙ ΣΤΟ ΓΗΠΕΔΟ ΚΑΙ ΕΙΝΑΙ			ΣΥΝΟΛΙΚΗ ΕΠΙΦΑΝΕΙΑ ΚΤΙΣΜΑΤΩΝ ΠΟΥ ΒΡΙΣΚΟΝΤΑΙ ΣΤΟ ΓΗΠΕΔΟ				ΕΙΔΙΚΕΣ ΧΡΗΣΕΙΣ ΓΗΣ	ΕΙΔΟΣ ΔΙΚΑΙΩΜΑΤΟΣ	ΠΟΣΟΣΤΟ ΣΥΝΙΔΙΟΚΤΗΣΙΑΣ	ΕΤΟΣ ΓΕΝ. ΕΠΙΚΑΡΠΩΤΗ	ΤΟ ΑΚΙΝΗΤΟ ΕΙΝΑΙ ΗΛΕΚΤΡΟΔΟΤΟΥΜΕΝΟ	ΑΡΙΘΜΟΣ ΠΑΡΟΧΗΣ ΗΛΕΚΤΡΙΚΟΥ ΕΡΓΟΥ	ΕΙΔΙΚΗ ΚΑΤΗΓΟΡΙΑ ΧΡΗΣΗ ΓΗΠΕΔΟΥ							
		ΝΟΜΟΣ	ΔΗΜΟΣ ή ΚΟΙΝΟΤΗΤΑ	ΔΗΜΟΤΙΚΟ ή ΚΟΙΝΟΤΙΚΟ ΔΙΑΜΕΡΙΣΜΑ	ΟΔΟΣ ΑΡΙΘΜΟΣ ή ΘΕΣΗ	Τ.Κ.	Η ΕΔΑΦΙΚΗ ΕΚΤΑΣΗ ΕΧΕΙ ΠΡΟΣΦΗ ΣΕ ΟΔΟ ΑΠΟΣΤΑΣΗ ΑΠΟ ΘΑΛΑΣΣΑ (μέχρι 800 μ.)	Η ΕΔΑΦΙΚΗ ΕΚΤΑΣΗ ΕΙΝΑΙ ΑΠΑΛΟΤΡΙΩΤΕΑ	Η ΕΔΑΦΙΚΗ ΕΚΤΑΣΗ ΕΙΝΑΙ ΑΡΔΕΥΟΜΕΝΗ	ΜΟΝΟΤΗΤΗ ΚΑΜΙΕΡΓΕΙΑ	ΠΟΛΥΕΤΗΣ ΚΑΛΛΙΕΡΓΕΙΑ		ΒΟΣΚΟΤΟΠΟΣ/ΧΕΡΣΣΙ ΜΗ ΚΑΛΛΙΕΡΓΗΣΙΜΕΣ ΕΚΤΑΣΕΙΣ	ΔΑΣΙΚΗ ΕΚΤΑΣΗ	ΜΕΤΑΛΛ-ΛΕΥΤΙΚΗ ή ΛΑΤΟΜΙΚΗ	ΥΠΑΘΡΙΑ ΕΚΘΕΣΗ ή ΧΩΡΟΣ ΣΤΑΘΜΕΥΣΗΣ	ΚΑΤΟΙΚΙΕΣ	ΑΠΟΘΗΚΕΣ - ΓΕΩΡΤΙΚΑ ΚΤΙΣΜΑΤΑ	ΕΠΑΓΓΕΛΜΑΤΙΚΑ ή ΕΙΔΙΚΑ ΚΤΙΡΙΑ	ΣΥΝΟΛΙΚΗ ΕΠΙΦΑΝΕΙΑ ΚΤΙΣΜΑΤΩΝ ΠΟΥ ΒΡΙΣΚΟΝΤΑΙ ΣΤΟ ΓΗΠΕΔΟ								ΕΙΔΙΚΕΣ ΧΡΗΣΕΙΣ ΓΗΣ	ΕΙΔΟΣ ΔΙΚΑΙΩΜΑΤΟΣ	ΠΟΣΟΣΤΟ ΣΥΝΙΔΙΟΚΤΗΣΙΑΣ	ΕΤΟΣ ΓΕΝ. ΕΠΙΚΑΡΠΩΤΗ	ΤΟ ΑΚΙΝΗΤΟ ΕΙΝΑΙ ΗΛΕΚΤΡΟΔΟΤΟΥΜΕΝΟ	ΑΡΙΘΜΟΣ ΠΑΡΟΧΗΣ ΗΛΕΚΤΡΙΚΟΥ ΕΡΓΟΥ	ΕΙΔΙΚΗ ΚΑΤΗΓΟΡΙΑ ΧΡΗΣΗ ΓΗΠΕΔΟΥ
											ΕΛΙΕΣ	ΛΟΙΠΕΣ ΔΕΝΔΡΟ-ΚΑΛΛΙΕΡΓΕΙΕΣ																						
012030 11636		ΛΕΥΚΑΔΟΣ	ΕΛΛΟΜΕΝΟΥ	ΕΛΛΟΜΕΝΟΥ - ΒΛΥΧΟΥ	ΠΗΓΗ ΣΤΗ ΘΕΣΗ ΡΑΧΗ	31084	3				56,25										1	100,00000		ΟΧΙ				1						
012030 11687		ΛΕΥΚΑΔΟΣ	ΕΛΛΟΜΕΝΟΥ	ΕΛΛΟΜΕΝΟΥ - ΒΛΥΧΟΥ	ΥΔΡΟΜΑΣΤΕΥΣΗ- ΔΕΞΑΜΕΝΗ ΣΤΗ ΘΕΣΗ ΚΑΜΠΟΣ ΒΛΥΧΟΥ	31084	3				204,93										1	100,00000		ΟΧΙ				1						
012030 11695		ΛΕΥΚΑΔΟΣ	ΕΛΛΟΜΕΝΟΥ	ΕΛΛΟΜΕΝΟΥ - ΝΕΟΧΩΡΙΟΥ - ΠΑΛΙΟΚΑΤΟΥΝΑΣ	ΔΕΞΑΜΕΝΗ ΚΟΙΝΟΤΗΤΑΣ ΒΛΥΧΟΥ	31084	3				199,47										1	100,00000		ΟΧΙ				1						
012030 11679		ΛΕΥΚΑΔΟΣ	ΕΛΛΟΜΕΝΟΥ	ΕΛΛΟΜΕΝΟΥ - ΒΛΥΧΟΥ	ΟΜΑΛΗ	31084	3								639.724,34						1	100,00000		ΟΧΙ				1						
012030 16031		ΛΕΥΚΑΔΟΣ	ΕΛΛΟΜΕΝΟΥ	ΕΛΛΟΜΕΝΟΥ - ΧΑΡΑΔΙΑΤΙΚΩΝ	ΓΗΠΕΔΟ	31084	3				3.081,95										1	100,00000		ΟΧΙ				1						
012030 16040		ΛΕΥΚΑΔΟΣ	ΕΛΛΟΜΕΝΟΥ	ΕΛΛΟΜΕΝΟΥ - ΧΑΡΑΔΙΑΤΙΚΩΝ	ΑΜΥΓΔΑΛΕΣ ΔΕΞΑΜΕΝΗ	31084	3				263,29										1	100,00000		ΟΧΙ				1						
012030 16090		ΛΕΥΚΑΔΟΣ	ΕΛΛΟΜΕΝΟΥ	ΕΛΛΟΜΕΝΟΥ - ΧΑΡΑΔΙΑΤΙΚΩΝ	ΚΑΝΑΛΙΑ ΔΕΞΑΜΕΝΗ	31084	3				459,84										1	100,00000		ΟΧΙ				1						
012030 16058		ΛΕΥΚΑΔΟΣ	ΕΛΛΟΜΕΝΟΥ	ΕΛΛΟΜΕΝΟΥ - ΧΑΡΑΔΙΑΤΙΚΩΝ	ΚΑΝΑΛΙΑ 2 ΔΕΞΑΜΕΝΗ	31084	3				127,77										1	100,00000		ΟΧΙ				1						
012030 16074		ΛΕΥΚΑΔΟΣ	ΕΛΛΟΜΕΝΟΥ	ΕΛΛΟΜΕΝΟΥ - ΧΑΡΑΔΙΑΤΙΚΩΝ	ΠΑΛΙΟΡΟΦΚΑ ΔΕΞΑΜΕΝΗ	31084	3				97,38										1	100,00000		ΟΧΙ				1						
012030 16082		ΛΕΥΚΑΔΟΣ	ΕΛΛΟΜΕΝΟΥ	ΕΛΛΟΜΕΝΟΥ - ΧΑΡΑΔΙΑΤΙΚΩΝ	ΔΕΞΑΜΕΝΗ	31084	4				15,37										1	100,00000		ΟΧΙ				1						
012030 16170		ΛΕΥΚΑΔΟΣ	ΕΛΛΟΜΕΝΟΥ	ΕΛΛΟΜΕΝΟΥ - ΧΑΡΑΔΙΑΤΙΚΩΝ	ΚΑΝΑΛΙΑ 3	31084	3								5.410.364,06						1	100,00000		ΟΧΙ				1						
012030 16066		ΛΕΥΚΑΔΟΣ	ΕΛΛΟΜΕΝΟΥ	ΕΛΛΟΜΕΝΟΥ - ΧΑΡΑΔΙΑΤΙΚΩΝ - ΑΛΑΤΡΟΝ	ΚΤΗΝΟΤΡΟΦΙΚΗ ΔΕΞΑΜΕΝΗ ΑΛΑΤΡΟΥ	31084	3				145,27										1	100,00000		ΟΧΙ				1						
012030 16103		ΛΕΥΚΑΔΟΣ	ΕΛΛΟΜΕΝΟΥ	ΕΛΛΟΜΕΝΟΥ - ΧΑΡΑΔΙΑΤΙΚΩΝ	ΛΑΙΝΑΚΙ ΤΣΑΡΟΥΧΕ ΛΟΓΓΟΣ	31084	3								515.561,06						1	100,00000		ΟΧΙ				1						
012030 16146		ΛΕΥΚΑΔΟΣ	ΕΛΛΟΜΕΝΟΥ	ΕΛΛΟΜΕΝΟΥ - ΧΑΡΑΔΙΑΤΙΚΩΝ	ΜΠΟΝΟΒΑΡΔΙΑ 2	31084	3								34.579,53						1	100,00000		ΟΧΙ				1						



Επιχειρησιακός Σχεδιασμός Α΄ Φάση Δήμου Λευκάδας 2020-2023

012030 16138	ΛΕΥΚΑΔΟΣ		ΕΛΛΟΜΕΝΟΥ - ΧΑΡΑΔΙΑΤΙΚΩΝ	ΜΠΟΝΟΒΑΡΔΙΑ	31084	3														1	100,00000	ΟΧΙ			1
012030 16111	ΛΕΥΚΑΔΟΣ	ΕΛΛΟΜΕΝΟΥ	ΕΛΛΟΜΕΝΟΥ - ΧΑΡΑΔΙΑΤΙΚΩΝ	ΟΜΑΛΗ	31084	3														1	100,00000	ΟΧΙ			1
012030 16120	ΛΕΥΚΑΔΟΣ	ΕΛΛΟΜΕΝΟΥ	ΕΛΛΟΜΕΝΟΥ - ΧΑΡΑΔΙΑΤΙΚΩΝ - ΑΛΑΤΡΩΝ	ΠΛΑΓΙΣ ΑΛΑΤΡΟΥ	31082	3														1	100,00000	ΟΧΙ			1
012030 16154	ΛΕΥΚΑΔΟΣ	ΕΛΛΟΜΕΝΟΥ	ΕΛΛΟΜΕΝΟΥ - ΧΑΡΑΔΙΑΤΙΚΩΝ - ΑΛΑΤΡΩΝ	ΠΛΑΓΙΣ	31082	3														1	100,00000	ΟΧΙ			1
012030 16162	ΛΕΥΚΑΔΟΣ	ΕΛΛΟΜΕΝΟΥ	ΕΛΛΟΜΕΝΟΥ - ΧΑΡΑΔΙΑΤΙΚΩΝ - ΑΛΑΤΡΩΝ	ΠΛΑΓΙΣ ΑΛΑΤΡΟΥ 3	31084	3														1	100,00000	ΟΧΙ			1
012030 17288	ΛΕΥΚΑΔΟΣ	ΕΛΛΟΜΕΝΟΥ	ΕΛΛΟΜΕΝΟΥ - ΦΤΕΡΝΟΥ	ΑΓΙΟΣ ΠΑΝΤΕΛΕΗΜΩΝΑΣ	31084	1														1	100,00000	ΟΧΙ			1
012030 17202	ΛΕΥΚΑΔΟΣ	ΕΛΛΟΜΕΝΟΥ	ΕΛΛΟΜΕΝΟΥ - ΦΤΕΡΝΟΥ	ΡΑΧΗ ΓΗΠΕΔΟ ΚΑΙ ΒΟΣΚΟΤΟΠΟΣ	31084	3														1	100,00000	ΟΧΙ			1
012030 17210	ΛΕΥΚΑΔΟΣ	ΕΛΛΟΜΕΝΟΥ	ΕΛΛΟΜΕΝΟΥ - ΦΤΕΡΝΟΥ	ΚΟΝΤΡΙΑΚΑΣ	31084	3														1	100,00000	ΟΧΙ			1
ΑΡΙΘΜΟΣ ΤΑΥΤΟΤΗΤΑΣ ΑΚΙΝΗΤΟΥ (*)	Κ.Α.Ε.Κ. / Κωδ. ακινήτου	ΔΙΕΥΘΥΝΣΕΙΣ ΑΚΙΝΗΤΩΝ				Τ.Κ.	Η ΕΔΑΦΙΚΗ ΕΚΤΑΣΗ ΕΧΕΙ ΠΡΟΣΦΥΗ ΣΕ ΟΔΟ ΑΠΟΣΤΑΣΗ ΑΠΟ ΘΑΛΑΣΣΑ (μέχρι 800 μ.)	Η ΕΔΑΦΙΚΗ ΕΚΤΑΣΗ ΕΙΝΑΙ ΑΠΑΛΟΤΡΙΩΤΕΑ	Η ΕΔΑΦΙΚΗ ΕΚΤΑΣΗ ΕΙΝΑΙ ΑΡΔΕΥΟΜΕΝΗ	ΕΠΙΦΑΝΕΙΑ ΣΕ ΤΕΤΡΑΓΩΝΙΚΑ ΜΕΤΡΑ					ΕΠΙΦΑΝΕΙΑ ΚΤΙΣΜΑΤΩΝ ΠΟΥ ΒΡΙΣΚΟΝΤΑΙ ΣΤΟ ΓΗΠΕΔΟ ΚΑΙ ΕΙΝΑΙ			ΣΥΝΟΛΙΚΗ ΕΠΙΦΑΝΕΙΑ ΚΤΙΣΜΑΤΩΝ ΠΟΥ ΒΡΙΣΚΟΝΤΑΙ ΣΤΟ ΓΗΠΕΔΟ	ΕΙΔΙΚΕΣ ΧΡΗΣΕΙΣ ΓΗΣ	ΕΙΔΟΣ ΔΙΚΑΙΩΜΑΤΟΣ	ΠΟΣΟΣΤΟ ΣΥΝΔΙΟΚΤΗΣΙΑΣ	ΕΤΟΣ ΓΕΝ. ΕΠΙΚΑΡΠΟΤΗ	ΤΟ ΑΚΙΝΗΤΟ ΕΙΝΑΙ ΗΛΕΚΤΡΟΔΟΤΟΥΜΕΝΟ	ΑΡΙΘΜΟΣ ΠΑΡΟΧΗΣ ΗΛΕΚΤΡΙΟΥΡΓΟΤΑΞΙΑΚΟΥ ΡΕΥΜΑΤΟΣ	ΕΙΔΙΚΗ ΚΑΤΗΓΟΡΙΑ ΧΡΗΣΗ ΓΗΠΕΔΟΥ
		ΝΟΜΟΣ	ΔΗΜΟΣ ή ΚΟΙΝΟΤΗΤΑ	ΔΗΜΟΤΙΚΟ ή ΚΟΙΝΟΤΙΚΟ ΔΙΑΜΕΡΙΣΜΑ	ΟΔΟΣ ΑΡΙΘΜΟΣ ή ΘΕΣΗ					ΜΟΝΟΕΤΗΣ ΚΑΛΛΙΕΡΓΕΙΑ	ΠΟΛΥΕΤΗΣ ΚΑΛΛΙΕΡΓΕΙΑ		ΒΟΣΚΟΤΟΠΟΣ/ΧΕΡΣΣ ΜΗ ΚΑΛΛΙΕΡΓΗΣΙΜΕΣ ΕΚΤΑΣΕΙΣ	ΔΑΣΙΚΗ ΕΚΤΑΣΗ	ΜΕΤΑΛΛΕΥΤΙΚΗ ή ΛΑΤΟΜΙΚΗ	ΥΠΑΙΘΡΙΑ ΕΚΘΕΣΗ ή ΧΩΡΟΣ ΣΤΑΘΜΕΥΣΗΣ	ΚΑΤΟΙΚΙΚΙΣ								
012030 17245	ΛΕΥΚΑΔΟΣ	ΕΛΛΟΜΕΝΟΥ	ΕΛΛΟΜΕΝΟΥ - ΦΤΕΡΝΟΥ	ΛΑΓΚΑΔΙΑ	31084	3														1	100,00000	ΟΧΙ			1
012030 17237	ΛΕΥΚΑΔΟΣ	ΕΛΛΟΜΕΝΟΥ	ΕΛΛΟΜΕΝΟΥ - ΦΤΕΡΝΟΥ	ΛΑΙΝΑΚΙ	31084	3														1	100,00000	ΟΧΙ			1
012030 17229	ΛΕΥΚΑΔΟΣ	ΕΛΛΟΜΕΝΟΥ	ΕΛΛΟΜΕΝΟΥ - ΦΤΕΡΝΟΥ	ΛΑΚΩΜΑΤΙΑ	31084	3														1	100,00000	ΟΧΙ			1
012030 17253	ΛΕΥΚΑΔΟΣ	ΕΛΛΟΜΕΝΟΥ	ΕΛΛΟΜΕΝΟΥ - ΦΤΕΡΝΟΥ	ΛΥΚΟΒΟΥΝΙ	31084	3														1	100,00000	ΟΧΙ			1
012030 17190	ΛΕΥΚΑΔΟΣ	ΕΛΛΟΜΕΝΟΥ	ΕΛΛΟΜΕΝΟΥ - ΦΤΕΡΝΟΥ	ΠΛΑΓΙΑ	31082	3														1	100,00000	ΟΧΙ			1
012030 17270	ΛΕΥΚΑΔΟΣ	ΕΛΛΟΜΕΝΟΥ	ΕΛΛΟΜΕΝΟΥ - ΦΤΕΡΝΟΥ	ΦΟΥΡΝΙΑ ΛΑΓΚΑΔΙΑ	31084	3														1	100,00000	ΟΧΙ			1

012030 17261	ΛΕΥΚΑΔΟΣ	ΕΛΛΟΜΕΝΟΥ	ΕΛΛΟΜΕΝΟΥ - ΦΤΕΡΝΟΥ	ΦΟΥΡΝΙΑ	31084	3															1	100,00000	ΟΧΙ			1
012030 20233	ΛΕΥΚΑΔΟΣ	ΑΠΟΛΛΩΝΙΩΝ	ΑΠΟΛΛΩΝΙΩΝ - ΣΥΒΡΟΥ	ΚΟΦΡΑΙΝΑ ΔΕΞΑΜΕΝΗ	31082	1			2.086,14												1	100,00000	ΟΧΙ			1
012030 20292	ΛΕΥΚΑΔΟΣ	ΑΠΟΛΛΩΝΙΩΝ	ΑΠΟΛΛΩΝΙΩΝ - ΣΥΒΡΟΥ	ΚΟΦΡΑΙΝΑ	31082	1			516,95												1	100,00000	ΟΧΙ			1
012030 20321	ΛΕΥΚΑΔΟΣ	ΑΠΟΛΛΩΝΙΩΝ	ΑΠΟΛΛΩΝΙΩΝ - ΣΥΒΡΟΥ	ΚΟΦΡΑΙΝΑ	31082	1				2.615,84											1	100,00000	ΟΧΙ			1
012030 20276	ΛΕΥΚΑΔΟΣ	ΑΠΟΛΛΩΝΙΩΝ	ΑΠΟΛΛΩΝΙΩΝ - ΣΥΒΡΟΥ	ΛΑΚΚΟΣ ΥΔΡΑΓΩΓΕΙΟ	31082	3			90,06												1	100,00000	ΟΧΙ			1
012030 20284	ΛΕΥΚΑΔΟΣ	ΑΠΟΛΛΩΝΙΩΝ	ΑΠΟΛΛΩΝΙΩΝ - ΣΥΒΡΟΥ	ΠΛΑΓΙΑ	31082	3					199.166,86										1	100,00000	ΟΧΙ			1
012030 20268	ΛΕΥΚΑΔΟΣ	ΑΠΟΛΛΩΝΙΩΝ	ΑΠΟΛΛΩΝΙΩΝ - ΣΥΒΡΟΥ	ΤΡΑΟΥΛΙΑ	31082	3					226.121,84										1	100,00000	ΟΧΙ			1
012030 20305	ΛΕΥΚΑΔΟΣ	ΑΠΟΛΛΩΝΙΩΝ	ΑΠΟΛΛΩΝΙΩΝ - ΣΥΒΡΟΥ	ΑΝΤΕΛΙΚΟΣ ΒΡΥΣΗ	31082	1			13,99												1	100,00000	ΟΧΙ			1
012030 20241	ΛΕΥΚΑΔΟΣ	ΑΠΟΛΛΩΝΙΩΝ	ΑΠΟΛΛΩΝΙΩΝ - ΣΥΒΡΟΥ	ΚΑΡΟΥΧΑΣ ΓΕΩΤΡΗΣΗ ΔΕΞΑΜΕΝΕΣ	31082	3			3.282,41												1	100,00000	ΟΧΙ			1
012030 20250	ΛΕΥΚΑΔΟΣ	ΑΠΟΛΛΩΝΙΩΝ	ΑΠΟΛΛΩΝΙΩΝ - ΣΥΒΡΟΥ	ΓΗΠΕΔΟ ΠΟΔΟΣΦΑΙΡΟΥ	31082	3			9.180,34												1	100,00000	ΟΧΙ			1
012030 20225	ΛΕΥΚΑΔΟΣ	ΑΠΟΛΛΩΝΙΩΝ	ΑΠΟΛΛΩΝΙΩΝ - ΣΥΒΡΟΥ	ΚΕΡΑΣΙΑ	31082	3			1.235,16												1	100,00000	ΟΧΙ			1
012030 20313	ΛΕΥΚΑΔΟΣ	ΑΠΟΛΛΩΝΙΩΝ	ΑΠΟΛΛΩΝΙΩΝ - ΣΥΒΡΟΥ	ΔΑΦΝΗ ΑΝΤΕΛΙΚΟΣ	31082	3					27.992,40										1	100,00000	ΟΧΙ			1
012030 23848	ΛΕΥΚΑΔΟΣ	ΑΠΟΛΛΩΝΙΩΝ	ΑΠΟΛΛΩΝΙΩΝ - ΑΓΙΟΥ ΠΕΤΡΟΥ	ΛΕΥΚΑ ΔΕΞΑΜΕΝΗ	31082	3			294,19												1	100,00000	ΟΧΙ			1
ΑΡΙΘΜΟΣ ΤΑΥΤΟΤΗΤΑΣ ΑΚΙΝΗΤΟΥ (*)	Κ.Α.Ε.Κ. / Κωδ. ακινήτου	ΔΙΕΥΘΥΝΣΕΙΣ ΑΚΙΝΗΤΩΝ						ΕΠΙΦΑΝΕΙΑ ΣΕ ΤΕΤΡΑΓΩΝΙΚΑ ΜΕΤΡΑ						ΕΠΙΦΑΝΕΙΑ ΚΤΙΣΜΑΤΩΝ ΠΟΥ ΒΡΙΣΚΟΝΤΑΙ ΣΤΟ ΓΗΠΕΔΟ ΚΑΙ ΕΙΝΑΙ			ΣΥΝΟΛΙΚΗ ΕΠΙΦΑΝΕΙΑ ΚΤΙΣΜΑΤΩΝ ΠΟΥ ΒΡΙΣΚΟΝΤΑΙ ΣΤΟ ΓΗΠΕΔΟ			ΕΙΔΙΚΕΣ ΧΡΗΣΕΙΣ ΓΗΣ	ΕΙΔΟΣ ΔΙΚΑΙΩΜΑΤΟΣ	ΠΟΣΟΣΤΟ ΣΥΝΔΙΟΚΤΗΣΙΑΣ	ΕΤΟΣ ΓΕΝ. ΕΠΙΚΑΡΤΩΤΗ	ΤΟ ΑΚΙΝΗΤΟ ΕΙΝΑΙ ΗΛΕΚΤΡΟΔΟΤΟΥΜΕΝΟ	ΑΡΙΘΜΟΣ ΠΑΡΟΧΗΣ ΗΛΕΚΤΡΙΚΟΥ ΕΡΓΟΤΑΞΙΑΚΟΥ ΡΕΥΜΑΤΟΣ	ΕΙΔΙΚΗ ΚΑΤΗΓΟΡΙΑ ΧΡΗΣΗ ΓΗΠΕΔΟΥ
		ΝΟΜΟΣ	ΔΗΜΟΣ ή ΚΟΙΝΟΤΗΤΑ	ΔΗΜΟΤΙΚΟ ή ΚΟΙΝΟΤΙΚΟ ΔΙΑΜΕΡΙΣΜΑ	ΟΔΟΣ ΑΡΙΘΜΟΣ ή ΘΕΣΗ	Τ.Κ.	Η ΕΔΑΦΙΚΗ ΕΚΤΑΣΗ ΕΧΕΙ ΠΡΟΣΟΦΗ ΣΕ ΟΔΟ ΑΠΟΣΤΑΣΗ ΑΠΟ ΘΑΛΑΣΣΑ (μέχρι 800 μ.)	Η ΕΔΑΦΙΚΗ ΕΚΤΑΣΗ ΕΙΝΑΙ ΑΠΑΛΟΤΡΙΩΤΕΑ	Η ΕΔΑΦΙΚΗ ΕΚΤΑΣΗ ΕΙΝΑΙ ΑΡΔΕΥΟΜΕΝΗ	ΜΟΝΟΕΤΗΣ ΚΑΛΛΙΕΡΓΕΙΑ	ΕΛΙΕΣ	ΠΟΛΥΕΤΗΣ ΚΑΛΛΙΕΡΓΕΙΑ	ΛΟΙΠΕΣ ΔΕΛΑΡΟ-ΚΑΛΛΙΕΡΓΕΙΕΣ	ΒΟΣΚΟΤΟΠΟΣΧΕΡΕΣ ΜΗ ΚΑΛΛΙΕΡΓΗΣΙΜΕΣ ΕΚΤΑΣΕΙΣ	ΔΑΣΙΚΗ ΕΚΤΑΣΗ	ΜΕΤΑΛ-ΛΕΥΤΙΚΗ ή ΛΑΤΟΜΙΚΗ	ΥΠΑΘΡΙΑ ΕΚΘΕΣΗ ή ΧΩΡΟΣ ΣΤΑΘΜΕΥΣΗΣ	ΚΑΤΟΙΚΙΕΣ	ΑΠΟΘΗΚΕΣ - ΓΕΩΡΓΙΚΑ ΚΤΙΣΜΑΤΑ							
012030 23725	ΛΕΥΚΑΔΟΣ	ΑΠΟΛΛΩΝΙΩΝ	ΑΠΟΛΛΩΝΙΩΝ - ΑΓΙΟΥ ΠΕΤΡΟΥ	ΜΟΝΑΣΤΗΡΙΑΣ ΚΙΟΣΚΙ	31082	3				64,40											1	100,00000	ΟΧΙ			1
012030 23733	ΛΕΥΚΑΔΟΣ	ΑΠΟΛΛΩΝΙΩΝ	ΑΠΟΛΛΩΝΙΩΝ - ΑΓΙΟΥ ΠΕΤΡΟΥ	ΠΑΝΟΧΩΡΙ	31082	1				17.877,60											1	100,00000	ΟΧΙ			1



Επιχειρησιακός Σχεδιασμός Α΄ Φάση Δήμου Λευκάδας 2020-2023

012030 23741	ΛΕΥΚΑΔΟΣ	ΑΠΟΛΛΩΝΙΩΝ	ΑΠΟΛΛΩΝΙΩΝ - ΑΓΙΟΥ ΠΕΤΡΟΥ	ΝΙΚΙΑ ΠΗΓΗ	31082	3				60,66										1	100,00000	ΟΧΙ			1
012030 23830	ΛΕΥΚΑΔΟΣ	ΑΠΟΛΛΩΝΙΩΝ	ΑΠΟΛΛΩΝΙΩΝ - ΑΓΙΟΥ ΠΕΤΡΟΥ	ΑΠΟΣ ΝΙΚΟΛΑΟΣ ΛΟΓΤΟΣ ΣΟΥΣΑΝΗ ΓΕΩΤΡΗΣΗ	31082	3				30,52										1	100,00000	ΟΧΙ			1
012030 23856	ΛΕΥΚΑΔΟΣ	ΑΠΟΛΛΩΝΙΩΝ	ΑΠΟΛΛΩΝΙΩΝ - ΑΓΙΟΥ ΠΕΤΡΟΥ	ΑΠΟΣ ΔΗΜΗΤΡΙΟΣ ΔΕΞΑΜΕΝΗ ΥΔΡΕΥΣΗΣ	31082	3				120,06										1	100,00000	ΟΧΙ			1
012030 23864	ΛΕΥΚΑΔΟΣ	ΑΠΟΛΛΩΝΙΩΝ	ΑΠΟΛΛΩΝΙΩΝ - ΑΓΙΟΥ ΠΕΤΡΟΥ	ΑΓΙΑ ΠΑΡΑΣΚΕΥΗ ΣΤΡΟΓΓΥΛΟ ΔΕΞΑΜΕΝΗ ΥΔΡΕΥΣΗΣ	31082	3				69,99										1	100,00000	ΟΧΙ			1
012030 23776	ΛΕΥΚΑΔΟΣ	ΑΠΟΛΛΩΝΙΩΝ	ΑΠΟΛΛΩΝΙΩΝ - ΑΓΙΟΥ ΠΕΤΡΟΥ	ΑΠΟΣ ΙΩΑΝΝΗΣ ΠΕΡΙΒΟΛΙΑ ΒΡΥΣΗ	31082	1				5,08										1	100,00000	ΟΧΙ			1
012030 23784	ΛΕΥΚΑΔΟΣ	ΑΠΟΛΛΩΝΙΩΝ	ΑΠΟΛΛΩΝΙΩΝ - ΑΓΙΟΥ ΠΕΤΡΟΥ	ΚΑΝΑΛΑΚΙΑ ΑΝΤΛΙΟΣΤΑΣΙΟ	31082	3				50,67										1	100,00000	ΟΧΙ			1
012030 23872	ΛΕΥΚΑΔΟΣ	ΑΠΟΛΛΩΝΙΩΝ	ΑΠΟΛΛΩΝΙΩΝ - ΑΓΙΟΥ ΠΕΤΡΟΥ	ΘΕΙΑΚΟΥ ΠΕΤΡΙΤΣΟΠΟΥΛΟΥ ΑΝΤΛΙΟΣΤΑΣΙΟ	31082	3				30,62										1	100,00000	ΟΧΙ			1
012030 23880	ΛΕΥΚΑΔΟΣ	ΑΠΟΛΛΩΝΙΩΝ	ΑΠΟΛΛΩΝΙΩΝ - ΑΓΙΟΥ ΠΕΤΡΟΥ	ΝΙΚΙΑ ΑΝΤΛΙΟΣΤΑΣΙΟ	31082	3				20,15										1	100,00000	ΟΧΙ			1
012030 23899	ΛΕΥΚΑΔΟΣ	ΑΠΟΛΛΩΝΙΩΝ	ΑΠΟΛΛΩΝΙΩΝ - ΑΓΙΟΥ ΠΕΤΡΟΥ	ΠΕΥΚΑ ΑΝΤΛΙΟΣΤΑΣΙΟ	31082	3				80,49										1	100,00000	ΟΧΙ			1
012030 23901	ΛΕΥΚΑΔΟΣ	ΑΠΟΛΛΩΝΙΩΝ	ΑΠΟΛΛΩΝΙΩΝ - ΑΓΙΟΥ ΠΕΤΡΟΥ	ΒΟΣΚΟΤΟΠΟΣ 1	31082	3							1.259.754,23							1	100,00000	ΟΧΙ			1
012030 23910	ΛΕΥΚΑΔΟΣ	ΑΠΟΛΛΩΝΙΩΝ	ΑΠΟΛΛΩΝΙΩΝ - ΑΓΙΟΥ ΠΕΤΡΟΥ	ΒΟΣΚΟΤΟΠΟΣ 2	31082	3	100						1.927.421,98							1	100,00000	ΟΧΙ			1
012030 23805	ΛΕΥΚΑΔΟΣ	ΑΠΟΛΛΩΝΙΩΝ	ΑΠΟΛΛΩΝΙΩΝ - ΑΓΙΟΥ ΠΕΤΡΟΥ	ΒΟΥΝΟ ΚΤΗΝΟΤΡΟΦΙΚΗ ΔΕΞΑΜΕΝΗ	31082	3				150,68										1	100,00000	ΟΧΙ			1
012030 23928	ΛΕΥΚΑΔΟΣ	ΑΠΟΛΛΩΝΙΩΝ	ΑΠΟΛΛΩΝΙΩΝ - ΑΓΙΟΥ ΠΕΤΡΟΥ	ΔΑΣΟΣ 1	31082	3							90.071,01							1	100,00000	ΟΧΙ			1
012030 23936	ΛΕΥΚΑΔΟΣ	ΑΠΟΛΛΩΝΙΩΝ	ΑΠΟΛΛΩΝΙΩΝ - ΑΓΙΟΥ ΠΕΤΡΟΥ	ΔΑΣΟΣ 2	31082	3							121.225,95							1	100,00000	ΟΧΙ			1
012030 23944	ΛΕΥΚΑΔΟΣ	ΑΠΟΛΛΩΝΙΩΝ	ΑΠΟΛΛΩΝΙΩΝ - ΑΓΙΟΥ ΠΕΤΡΟΥ	ΔΑΣΟΣ 3	31082	1							85.605,05							1	100,00000	ΟΧΙ			1
012030 23952	ΛΕΥΚΑΔΟΣ	ΑΠΟΛΛΩΝΙΩΝ	ΑΠΟΛΛΩΝΙΩΝ - ΑΓΙΟΥ ΠΕΤΡΟΥ	ΔΑΣΟΣ 4	31082	1							70.906,44							1	100,00000	ΟΧΙ			1
<b>ΑΡΙΘΜΟΣ ΤΑΥ</b>	<b>Κ.Α.Ε.Κ. / Κ.Ω.Φ.</b>	<b>ΔΙΕΥΘΥΝΣΕΙΣ ΑΚΙΝΗΤΩΝ</b>				<b>Η ΕΔΑΦΙ</b>	<b>ΑΠ ΟΣ</b>	<b>Η ΕΔΑΦΙΚΗ ΕΚΤΑΣΗ</b>	<b>Η ΕΔΑΦΙΚΗ ΕΚΤΑΣΗ</b>	<b>ΕΠΙΦΑΝΕΙΑ ΣΕ ΤΕΤΡΑΓΩΝΙΚΑ ΜΕΤΡΑ</b>				<b>ΕΠΙΦΑΝΕΙΑ ΚΤΙΣΜΑΤΩΝ ΠΟΥ ΒΡΙΣΚΟΝΤΑΙ ΣΤΟ ΓΗΠΕΔΟ ΚΑΙ ΕΙΝΑΙ</b>			<b>ΣΥΝΟΛΙΚΗ ΕΠΙΦΑΝΕΙΑ ΚΤΙΣΜΑΤΩ ΕΙΔΙΚΕΣ</b>	<b>ΕΙΔΟΣ</b>	<b>ΠΟΣΟΣΤΟ ΣΥΝΔΙΟΚΤΗ</b>	<b>ΕΤΟΣ ΓΕΝ.</b>	<b>ΤΟ ΑΚΙΝΗΤΟ ΕΙΝΑΙ</b>	<b>ΑΡΙΘΜΟΣ ΠΑΡΟΧΗΣ ΗΛΕΚΤΡΙΚΟΥ ΕΡΓΟΥ ΕΙΔΙΚΗ</b>	<b>ΧΡΗΣΗ</b>		
									<b>ΜΟΝ ΟΕΤ</b>	<b>ΠΟΛΥΕΤΗΣ ΚΑΛΛΙΕΡΓΕΙΑ</b>	<b>ΒΟΣ ΚΟΤΟ ΠΟΣ/Χ</b>		<b>ΥΠΑΙΘ</b>	<b>ΑΠ</b>	<b>ΕΠΑΓ</b>										

		ΝΟΜΟΣ	ΔΗΜΟΣ ή ΚΟΙΝΟΤΗΤΑ	ΔΗΜΟΤΙΚΟ ή ΚΟΙΝΟΤΙΚΟ ΔΙΑΜΕΡΙΣΜΑ	ΟΔΟΣ ΑΡΙΘΜΟΣ ή ΘΕΣΗ	Τ.Κ.																				
											ΕΛΙΕΣ	ΛΟΙΠΕΣ ΔΕΜΑΡΟ-ΚΑΜΙΕΡΓΕΙΕΣ														
012030 23960		ΛΕΥΚΑΔΟΣ	ΑΠΟΛΛΩΝΙΩΝ	ΑΠΟΛΛΩΝΙΩΝ - ΑΓΙΟΥ ΠΕΤΡΟΥ	ΔΑΣΟΣ 5	31082	1						57.898,85								1	100,00000		OXI		1
012030 23661		ΛΕΥΚΑΔΟΣ	ΑΠΟΛΛΩΝΙΩΝ	ΑΠΟΛΛΩΝΙΩΝ - ΑΓΙΟΥ ΠΕΤΡΟΥ	ΔΑΣΟΣ 6	31082	3						11.852,70								1	100,00000		OXI		1
012030 23653		ΛΕΥΚΑΔΟΣ	ΑΠΟΛΛΩΝΙΩΝ	ΑΠΟΛΛΩΝΙΩΝ - ΑΓΙΟΥ ΠΕΤΡΟΥ	ΡΟΓΓΙ ΛΟΜΠΟΣ ΑΡΔΕΥΣΗΣ	31082	3				400,48										1	100,00000		OXI		1
012030 23688		ΛΕΥΚΑΔΟΣ	ΑΠΟΛΛΩΝΙΩΝ	ΑΠΟΛΛΩΝΙΩΝ - ΑΓΙΟΥ ΠΕΤΡΟΥ	ΚΑΛΗ ΠΗΓΗ	31082	2				132,00										1	100,00000		OXI		
012030 23670		ΛΕΥΚΑΔΟΣ	ΑΠΟΛΛΩΝΙΩΝ	ΑΠΟΛΛΩΝΙΩΝ - ΑΓΙΟΥ ΠΕΤΡΟΥ	ΚΕΦΑΛΗΝΟΙ ΠΗΓΗ ΛΟΜΠΟΣ	31082	3				650,90										1	100,00000		OXI		1
012030 23792		ΛΕΥΚΑΔΟΣ	ΑΠΟΛΛΩΝΙΩΝ	ΑΠΟΛΛΩΝΙΩΝ - ΑΓΙΟΥ ΠΕΤΡΟΥ	ΚΟΚΚΟΙ ΔΕΞΑΜΕΝΕΣ	31082	3				601,28										1	100,00000		OXI		1
012030 23750		ΛΕΥΚΑΔΟΣ	ΑΠΟΛΛΩΝΙΩΝ	ΑΠΟΛΛΩΝΙΩΝ - ΑΓΙΟΥ ΠΕΤΡΟΥ	ΡΟΥΠΑΚΙΑΣ ΛΟΜΠΟΣ ΑΡΔΕΥΣΗΣ	31082	3				300,00										1	100,00000		OXI		1
012030 23768		ΛΕΥΚΑΔΟΣ	ΑΠΟΛΛΩΝΙΩΝ	ΑΠΟΛΛΩΝΙΩΝ - ΑΓΙΟΥ ΠΕΤΡΟΥ	ΜΕΓΑ ΛΟΓΓΟΣ ΔΕΞΑΜΕΝΗ	31082	3				50,44										1	100,00000		OXI		1
012030 23696		ΛΕΥΚΑΔΟΣ	ΑΠΟΛΛΩΝΙΩΝ	ΑΠΟΛΛΩΝΙΩΝ - ΑΓΙΟΥ ΠΕΤΡΟΥ	ΜΕΣΑ ΒΡΥΣΗ ΚΕΦΑΛΟΒΡΥΣΟ	31082	3				100,02										1	100,00000		OXI		1
012030 23709		ΛΕΥΚΑΔΟΣ	ΑΠΟΛΛΩΝΙΩΝ	ΑΠΟΛΛΩΝΙΩΝ - ΑΓΙΟΥ ΠΕΤΡΟΥ	ΝΙΚΙΑ ΑΡΕΤΕΣΙΑΝΟ	31082	3				382,58										1	100,00000		OXI		1
012030 23717		ΛΕΥΚΑΔΟΣ	ΑΠΟΛΛΩΝΙΩΝ	ΑΠΟΛΛΩΝΙΩΝ - ΑΓΙΟΥ ΠΕΤΡΟΥ	ΠΕΡΙΒΟΛΙΑ ΥΔΡΟΜΑΣΤΕΥΣΗ	31082	3				100,05										1	100,00000		OXI		1
012030 23813		ΛΕΥΚΑΔΟΣ	ΑΠΟΛΛΩΝΙΩΝ	ΑΠΟΛΛΩΝΙΩΝ - ΑΓΙΟΥ ΠΕΤΡΟΥ	ΠΗΓΑΔΟΥΛΙΑ ΚΤΗΝΟΤΡΟΦΙΚΗ ΔΕΞΑΜΕΝΗ	31082	3				60,50										1	100,00000		OXI		1
012030 23821		ΛΕΥΚΑΔΟΣ	ΑΠΟΛΛΩΝΙΩΝ	ΑΠΟΛΛΩΝΙΩΝ - ΑΓΙΟΥ ΠΕΤΡΟΥ	ΠΑΝΩ ΑΛΩΝΙΑ	31082	3				8.963,87										1	100,00000		OXI		1
012031 57846		ΛΕΥΚΑΔΟΣ	ΕΛΛΟΜΕΝΟΥ	ΕΛΛΟΜΕΝΟΥ - ΒΛΥΧΟΥ	ΚΑΜΠΟΣ	31084	2				20,86										1	100,00000		OXI		
012031 78330		ΛΕΥΚΑΔΟΣ	ΕΛΛΟΜΕΝΟΥ	ΕΛΛΟΜΕΝΟΥ - ΝΕΟΧΩΡΙΟΥ	ΑΓΙΟΙ ΠΑΝΤΕΣ 1	31084	3					23.583,85									1	100,00000		OXI		1
012031 78321		ΛΕΥΚΑΔΟΣ	ΕΛΛΟΜΕΝΟΥ	ΕΛΛΟΜΕΝΟΥ - ΝΕΟΧΩΡΙΟΥ	ΑΓΙΟΙ ΠΑΝΤΕΣ 2	31084	3					2.135,14									1	100,00000		OXI		1
012031 78356		ΛΕΥΚΑΔΟΣ	ΕΛΛΟΜΕΝΟΥ	ΕΛΛΟΜΕΝΟΥ - ΝΕΟΧΩΡΙΟΥ	ΑΓΙΟΙ ΠΑΝΤΕΣ 3	31084	3					1.537,30									1	100,00000		OXI		1
012031 78364		ΛΕΥΚΑΔΟΣ		ΕΛΛΟΜΕΝΟΥ - ΝΕΟΧΩΡΙΟΥ	ΑΓΙΟΙ ΠΑΝΤΕΣ	31084	3					17.994,03									1	100,00000		OXI		1

ΑΡΙΘΜΟΣ ΤΑΥΤΟΤΗΤΑΣ ΑΚΙΝΗΤΟΥ (*)	Κ.Α.Ε.Κ. / Κωδ. ακινήτου	ΔΙΕΥΘΥΝΣΕΙΣ ΑΚΙΝΗΤΩΝ					ΕΠΙΦΑΝΕΙΑ ΣΕ ΤΕΤΡΑΓΩΝΙΚΑ ΜΕΤΡΑ							ΕΠΙΦΑΝΕΙΑ ΚΤΙΣΜΑΤΩΝ ΠΟΥ ΒΡΙΣΚΟΝΤΑΙ ΣΤΟ ΓΗΠΕΔΟ ΚΑΙ ΕΙΝΑΙ			ΣΥΝΟΛΙΚΗ ΕΠΙΦΑΝΕΙΑ ΚΤΙΣΜΑΤΩΝ ΠΟΥ ΒΡΙΣΚΟΝΤΑΙ ΣΤΟ ΓΗΠΕΔΟ		ΕΙΔΙΚΕΣ ΧΡΗΣΕΙΣ ΓΗΣ	ΕΙΔΟΣ ΔΙΚΑΙΩΜΑΤΟΣ	ΠΟΣΟΣΤΟ ΣΥΝΙΔΙΟΚΤΗΣΙΑΣ	ΕΤΟΣ ΓΕΝ. ΕΠΙΚΑΡΤΙΩΤΗ	ΤΟ ΑΚΙΝΗΤΟ ΕΙΝΑΙ ΗΛΕΚΤΡΟΔΟΤΟΥΜΕΝΟ	ΑΡΙΘΜΟΣ ΠΑΡΟΧΗΣ ΗΛΕΚΤΡΙΚΟΥ/ΕΡΓΟΤΕΛΕΙΑΚΟΥ ΡΕΥΜΑΤΟΣ	ΕΙΔΙΚΗ ΚΑΤΗΓΟΡΙΑ ΧΡΗΣΗ ΓΗΠΕΔΟΥ			
		ΝΟΜΟΣ	ΔΗΜΟΣ ή ΚΟΙΝΟΤΗΤΑ	ΔΗΜΟΤΙΚΟ ή ΚΟΙΝΟΤΙΚΟ ΔΙΑΜΕΡΙΣΜΑ	ΟΔΟΣ ΑΡΙΘΜΟΣ ή ΘΕΣΗ	Τ.Κ.	Η ΕΔΑΦΙΚΗ ΕΚΤΑΣΗ ΕΧΕΙ ΠΡΟΣΩΠΗ ΣΕ ΟΔΟ ΑΠΟΣΤΑΣΗ ΑΠΟ ΘΑΛΑΣΣΑ (μέχρι 800 μ.)	Η ΕΔΑΦΙΚΗ ΕΚΤΑΣΗ ΕΙΝΑΙ ΑΠΑΛΟΤΡΙΩΤΕΑ	Η ΕΔΑΦΙΚΗ ΕΚΤΑΣΗ ΕΙΝΑΙ ΑΡΔΕΥΟΜΕΝΗ	ΜΟΝΟΤΗΣ ΚΑΛΛΙΕΡΓΕΙΑ	ΠΟΛΥΕΤΗΣ ΚΑΛΛΙΕΡΓΕΙΑ		ΒΟΣΚΟΤΟΠΟΣ/ΧΕΡΣΕΣ ΜΗ ΚΑΛΛΙΕΡΓΗΣΙΜΕΣ ΕΚΤΑΣΕΙΣ	ΔΑΣΙΚΗ ΕΚΤΑΣΗ	ΜΕΤΑΛΛΕΥΤΙΚΗ ή ΛΑΤΟΜΙΚΗ	ΥΠΑΙΘΡΙΑ ΕΚΘΕΣΗ ή ΧΩΡΟΣ ΣΤΑΘΜΕΥΣΗΣ	ΚΑΤΟΙΚΙΕΣ	ΑΠΟΘΗΚΕΣ - ΓΕΩΡΓΙΚΑ ΚΤΙΣΜΑΤΑ								ΕΠΑΓΓΕΛΜΑΤΙΚΑ ή ΕΙΔΙΚΑ ΚΤΙΡΙΑ	ΣΥΝΟΛΙΚΗ ΕΠΙΦΑΝΕΙΑ ΚΤΙΣΜΑΤΩΝ ΠΟΥ ΒΡΙΣΚΟΝΤΑΙ ΣΤΟ ΓΗΠΕΔΟ	ΕΙΔΙΚΕΣ ΧΡΗΣΕΙΣ ΓΗΣ
											ΕΛΙΕΣ	ΛΟΙΠΕΣ ΔΕΜΑΡΟ-ΚΑΛΛΙΕΡΓΕΙΕΣ																
012031 78348	ΛΕΥΚΑΔΟΣ		ΕΛΛΟΜΕΝΟΥ - ΝΕΟΧΩΡΙΟΥ	ΑΠΟΣ ΒΑΣΙΛΕΙΟΣ	31084	3														1	100,00000		ΟΧΙ				1	
012032 11216	ΛΕΥΚΑΔΟΣ	ΑΠΟΛΛΩΝΙΩΝ	ΑΠΟΛΛΩΝΙΩΝ - ΒΟΥΡΝΙΚΑ	ΚΑΝΑΛΙ ΔΕΞΑΜΕΝΗ ΑΡΔΕΥΣΗΣ	31082	3			143,30											1	100,00000		ΟΧΙ				1	
012032 11224	ΛΕΥΚΑΔΟΣ	ΑΠΟΛΛΩΝΙΩΝ	ΑΠΟΛΛΩΝΙΩΝ - ΒΟΥΡΝΙΚΑ	ΚΑΝΑΛΙ ΠΗΓΗ	31082	3			83,45											1	100,00000		ΟΧΙ				1	
012032 11232	ΛΕΥΚΑΔΟΣ	ΑΠΟΛΛΩΝΙΩΝ	ΑΠΟΛΛΩΝΙΩΝ - ΒΟΥΡΝΙΚΑ	ΚΑΝΑΛΙ ΥΠΟΣΤΑΘΜΟΣ	31082	3			25,24											1	100,00000		ΟΧΙ				1	
012032 11208	ΛΕΥΚΑΔΟΣ	ΑΠΟΛΛΩΝΙΩΝ	ΑΠΟΛΛΩΝΙΩΝ - ΒΟΥΡΝΙΚΑ	ΛΑΙΝΑΚΙ, ΠΑΛΟΥΚΙΑ, ΠΛΑΓΙΑ, ΚΑΚΗ ΣΚΑΛΑ	31082	3					1.744.700,60									1	100,00000		ΟΧΙ				1	
012032 11240	ΛΕΥΚΑΔΟΣ	ΕΛΛΟΜΕΝΟΥ	ΕΛΛΟΜΕΝΟΥ - ΦΤΕΡΝΟΥ	ΥΔΡΑΓΩΓΕΙΟ	31084	3			250,73											1	100,00000		ΟΧΙ				1	
012032 11697	ΛΕΥΚΑΔΟΣ	ΕΛΛΟΜΕΝΟΥ	ΕΛΛΟΜΕΝΟΥ - ΠΟΡΟΥ	ΒΟΣΚΟΤΟΠΟΣ ΣΤΗΘΕΣΗ ΒΑΘΥ ΛΑΓΚΑΔΙ	31100	3	15				245.240,46									1	100,00000		ΟΧΙ				1	
012032 11700	ΛΕΥΚΑΔΟΣ	ΕΛΛΟΜΕΝΟΥ	ΕΛΛΟΜΕΝΟΥ - ΠΟΡΟΥ	ΒΟΣΚΟΤΟΠΟΣ ΣΤΗΘΕΣΗ ΒΑΘΥ ΛΑΓΚΑΔΙ	31100	3					11.609,86									1	100,00000		ΟΧΙ				1	
012032 11718	ΛΕΥΚΑΔΟΣ	ΕΛΛΟΜΕΝΟΥ	ΕΛΛΟΜΕΝΟΥ - ΠΟΡΟΥ	ΒΟΣΚΟΤΟΠΟΣ ΣΤΗ ΘΕΣΗ ΡΑΧΗ	31100	2					97.285,95									1	100,00000		ΟΧΙ				1	
012032 16800	ΛΕΥΚΑΔΟΣ	ΣΦΑΚΙΩΤΩΝ	ΣΦΑΚΙΩΤΩΝ - ΔΡΥΜΩΝΟΣ	ΑΙ ΛΙΑΣ	31080	3			356,57											1	100,00000		ΟΧΙ				1	
012032 16818	ΛΕΥΚΑΔΟΣ	ΣΦΑΚΙΩΤΩΝ	ΣΦΑΚΙΩΤΩΝ - ΔΡΥΜΩΝΟΣ	ΒΡΥΣΗ	31080	3			128,13											1	100,00000		ΟΧΙ				1	
012032 16789	ΛΕΥΚΑΔΟΣ	ΣΦΑΚΙΩΤΩΝ	ΣΦΑΚΙΩΤΩΝ - ΔΡΥΜΩΝΟΣ	ΣΕΛΑ	31080	3					44.592,92									1	100,00000		ΟΧΙ				1	
012032 16797	ΛΕΥΚΑΔΟΣ	ΣΦΑΚΙΩΤΩΝ	ΣΦΑΚΙΩΤΩΝ - ΔΡΥΜΩΝΟΣ	ΣΩΜΑΤΑ	31080	1			14.803,33											1	100,00000		ΟΧΙ				1	
012032 25036	ΛΕΥΚΑΔΟΣ	ΣΦΑΚΙΩΤΩΝ	ΣΦΑΚΙΩΤΩΝ - ΕΞΑΝΘΕΙΑΣ	ΤΡΙΑ ΠΗΓΑΔΙΑ ΚΟΝΤΡΙΑΔΑ ΔΕΞΑΜΕΝΗ	31082	3			861,76											1	100,00000		ΟΧΙ				1	

ΑΡΙΘΜΟΣ ΤΑΥΤΟΤΗΤΑΣ ΑΚΙΝΗΤΟΥ (*)	Κ.Α.Ε.Κ. / Κωδ. ακινήτου	ΔΙΕΥΘΥΝΣΕΙΣ ΑΚΙΝΗΤΩΝ							ΕΠΙΦΑΝΕΙΑ ΣΕ ΤΕΤΡΑΓΩΝΙΚΑ ΜΕΤΡΑ							ΕΠΙΦΑΝΕΙΑ ΚΤΙΣΜΑΤΩΝ ΠΟΥ ΒΡΙΣΚΟΝΤΑΙ ΣΤΟ ΓΗΠΕΔΟ ΚΑΙ ΕΙΝΑΙ			ΣΥΝΟΛΙΚΗ ΕΠΙΦΑΝΕΙΑ ΚΤΙΣΜΑΤΩΝ ΠΟΥ ΒΡΙΣΚΟΝΤΑΙ ΣΤΟ ΓΗΠΕΔΟ			ΕΙΔΙΚΕΣ ΧΡΗΣΕΙΣ ΓΗΣ	ΕΙΔΟΣ ΔΙΚΑΙΩΜΑΤΟΣ	ΠΟΣΟΣΤΟ ΣΥΝΔΙΟΚΤΗΣΙΑΣ	ΕΤΟΣ ΓΕΝ. ΕΠΙΚΑΡΤΩΤΗ	ΤΟ ΑΚΙΝΗΤΟ ΕΙΝΑΙ ΗΛΕΚΤΡΟΔΟΤΟΥΜΕΝΟ	ΑΡΙΘΜΟΣ ΠΑΡΟΧΗΣ ΗΛΕΚΤΡΙΚΟΥ/ΕΡΓΟΤΕΛΕΙΑΚΟΥ ΡΕΥΜΑΤΟΣ	ΕΙΔΙΚΗ ΚΑΤΗΓΟΡΙΑ ΧΡΗΣΗ ΓΗΠΕΔΟΥ						
		ΝΟΜΟΣ	ΔΗΜΟΣ ή ΚΟΙΝΟΤΗΤΑ	ΔΗΜΟΤΙΚΟ ή ΚΟΙΝΟΤΙΚΟ ΔΙΑΜΕΡΙΣΜΑ	ΟΔΟΣ ΑΡΙΘΜΟΣ ή ΘΕΣΗ	Τ.Κ.	Η ΕΔΑΦΙΚΗ ΕΚΤΑΣΗ ΕΧΕΙ ΠΡΟΣΩΦΗ ΣΕ ΟΔΟ ΑΠΟΣΤΑΣΗ ΑΠΟ ΘΑΛΑΣΣΑ (μέχρι 800 μ.)	Η ΕΔΑΦΙΚΗ ΕΚΤΑΣΗ ΕΙΝΑΙ ΑΠΛΟΜΕΤΡΩΤΕΑ	Η ΕΔΑΦΙΚΗ ΕΚΤΑΣΗ ΕΙΝΑΙ ΑΡΔΕΥΟΜΕΝΗ	ΜΟΝΟΤΗΤΗΣ ΚΑΛΛΙΕΡΓΕΙΑ	ΠΟΛΥΕΤΗΣ ΚΑΛΛΙΕΡΓΕΙΑ		ΒΟΣΚΟΤΟΠΟΣ/ΧΕΡΣΕΣ ΜΗ ΚΑΛΛΙΕΡΓΗΤΕΙΜΕΣ ΕΚΤΑΣΕΙΣ	ΔΑΣΙΚΗ ΕΚΤΑΣΗ	ΜΕΤΑΛ-ΛΕΥΤΙΚΗ ή ΛΑΤΟΜΙΚΗ	ΥΠΑΙΘΡΙΑ ΕΚΘΕΣΗ ή ΧΩΡΟΣ ΣΤΑΘΜΕΥΣΗΣ	ΚΑΤΟΙΚΙΕΣ	ΑΠΟΘΗΚΕΣ - ΓΕΩΡΓΙΚΑ ΚΤΙΣΜΑΤΑ	ΕΠΑΓΓΕΛΜΑΤΙΚΑ ή ΕΙΔΙΚΑ ΚΤΙΡΙΑ	ΣΥΝΟΛΙΚΗ ΕΠΙΦΑΝΕΙΑ ΚΤΙΣΜΑΤΩΝ ΠΟΥ ΒΡΙΣΚΟΝΤΑΙ ΣΤΟ ΓΗΠΕΔΟ	ΕΙΔΙΚΕΣ ΧΡΗΣΕΙΣ ΓΗΣ								ΕΙΔΟΣ ΔΙΚΑΙΩΜΑΤΟΣ	ΠΟΣΟΣΤΟ ΣΥΝΔΙΟΚΤΗΣΙΑΣ	ΕΤΟΣ ΓΕΝ. ΕΠΙΚΑΡΤΩΤΗ	ΤΟ ΑΚΙΝΗΤΟ ΕΙΝΑΙ ΗΛΕΚΤΡΟΔΟΤΟΥΜΕΝΟ	ΑΡΙΘΜΟΣ ΠΑΡΟΧΗΣ ΗΛΕΚΤΡΙΚΟΥ/ΕΡΓΟΤΕΛΕΙΑΚΟΥ ΡΕΥΜΑΤΟΣ	ΕΙΔΙΚΗ ΚΑΤΗΓΟΡΙΑ ΧΡΗΣΗ ΓΗΠΕΔΟΥ
											ΕΛΙΕΣ	ΛΟΙΠΕΣ ΔΕΝΔΡΟ-ΚΑΛΛΙΕΡΓΕΙΕΣ																						
012032 25010	ΛΕΥΚΑΔΟΣ	ΣΦΑΚΙΩΤΩΝ	ΣΦΑΚΙΩΤΩΝ - ΕΞΑΝΘΕΙΑΣ	ΔΑΦΝΗ ΔΕΞΑΜΕΝΗ	31080	3														1	100,00000		ΟΧΙ				1							
012032 25001	ΛΕΥΚΑΔΟΣ	ΣΦΑΚΙΩΤΩΝ	ΣΦΑΚΙΩΤΩΝ - ΕΞΑΝΘΕΙΑΣ	ΛΥΜΠΑ ΔΕΞΑΜΕΝΗ	31080	3														1	100,00000		ΟΧΙ				1							
012032 25079	ΛΕΥΚΑΔΟΣ	ΣΦΑΚΙΩΤΩΝ	ΣΦΑΚΙΩΤΩΝ - ΕΞΑΝΘΕΙΑΣ	ΛΥΜΠΕΣ	31080	3														1	100,00000		ΟΧΙ				1							
012032 25028	ΛΕΥΚΑΔΟΣ	ΣΦΑΚΙΩΤΩΝ	ΣΦΑΚΙΩΤΩΝ - ΕΞΑΝΘΕΙΑΣ	ΠΛΑΓΙΑ	31080	3														1	100,00000		ΟΧΙ				1							
012032 25060	ΛΕΥΚΑΔΟΣ	ΣΦΑΚΙΩΤΩΝ	ΣΦΑΚΙΩΤΩΝ - ΕΞΑΝΘΕΙΑΣ	ΝΕΚΡΟΤΑΦΕΙΟ	31080	1														1	100,00000		ΟΧΙ				1							
012032 25052	ΛΕΥΚΑΔΟΣ		ΣΦΑΚΙΩΤΩΝ - ΕΞΑΝΘΕΙΑΣ	ΠΛΑΓΙΑ	31080	3														1	100,00000		ΟΧΙ				1							
012032 25044	ΛΕΥΚΑΔΟΣ	ΣΦΑΚΙΩΤΩΝ	ΣΦΑΚΙΩΤΩΝ - ΕΞΑΝΘΕΙΑΣ	ΠΛΑΓΙΑ 2	31080	3														1	100,00000		ΟΧΙ				1							
012032 30337	ΛΕΥΚΑΔΟΣ	ΑΠΟΛΛΩΝΙΩΝ	ΑΠΟΛΛΩΝΙΩΝ - ΒΑΣΙΛΙΚΗΣ	ΔΕΞΕΜΕΝΗ ΥΔΡΕΥΣΗΣ	31082	4														1	100,00000		ΟΧΙ				1							
012032 30353	ΛΕΥΚΑΔΟΣ		ΑΠΟΛΛΩΝΙΩΝ - ΒΑΣΙΛΙΚΗΣ	ΕΡΓΟΤΑΞΙΟ, ΝΕΚΡΟΤΑΦΕΙΟ	31082	3														1	100,00000		ΟΧΙ				1							
012032 30361	ΛΕΥΚΑΔΟΣ	ΑΠΟΛΛΩΝΙΩΝ	ΑΠΟΛΛΩΝΙΩΝ - ΒΑΣΙΛΙΚΗΣ	ΝΕΚΡΟΤΑΦΕΙΟ	31082	3														1	100,00000		ΟΧΙ				1							
012032 30345	ΛΕΥΚΑΔΟΣ	ΑΠΟΛΛΩΝΙΩΝ	ΑΠΟΛΛΩΝΙΩΝ - ΒΑΣΙΛΙΚΗΣ	ΠΛΗΣΤΑΡΙΑ	31082	2														1	100,00000		ΟΧΙ				1							
012034 55528	ΛΕΥΚΑΔΟΣ	ΚΑΡΥΑΣ	ΚΑΡΥΑΣ - ΕΓΚΛΟΥΒΗΣ	ΣΕΛΑ-ΕΛΑΤΗ-ΦΙΛΙΚΙΑ-ΠΡΟΦΗΤΗ ΗΛΙΑ ΚΛΠ	31080	3														1	100,00000		ΟΧΙ				1							
012034 55536	ΛΕΥΚΑΔΟΣ	ΚΑΡΥΑΣ	ΚΑΡΥΑΣ - ΕΓΚΛΟΥΒΗΣ	ΣΕΛΑ-ΕΛΑΤΗ-ΦΙΛΙΚΙΑ-ΠΡΟΦΗΤΗ ΗΛΙΑ ΚΛΠ	31080	3														1	100,00000		ΟΧΙ				1							
012034 55544	ΛΕΥΚΑΔΟΣ	ΚΑΡΥΑΣ	ΚΑΡΥΑΣ - ΕΓΚΛΟΥΒΗΣ	ΣΕΛΑ-ΕΛΑΤΗ-ΦΙΛΙΚΙΑ-ΠΡΟΦΗΤΗ ΗΛΙΑ ΚΛΠ	31080	3														1	100,00000		ΟΧΙ				1							



012034 55552	ΛΕΥΚΑΔΟΣ	ΚΑΡΥΑΣ	ΚΑΡΥΑΣ - ΕΓΚΛΟΥΒΗΣ	ΣΕΛΑ-ΕΛΑΤΗ-ΦΙΛΙΚΙΑ-ΠΡΟΦΗΤΗ ΗΛΙΑ ΚΛΠ	31080	3															1	100,00000	ΟΧΙ					1
012034 55560	ΛΕΥΚΑΔΟΣ	ΚΑΡΥΑΣ	ΚΑΡΥΑΣ - ΕΓΚΛΟΥΒΗΣ	ΣΕΛΑ-ΕΛΑΤΗ-ΦΙΛΙΚΙΑ-ΠΡΟΦΗΤΗ ΗΛΙΑ ΚΛΠ	31080	3															1	100,00000	ΟΧΙ					1
012034 55579	ΛΕΥΚΑΔΟΣ	ΚΑΡΥΑΣ	ΚΑΡΥΑΣ - ΕΓΚΛΟΥΒΗΣ	ΣΕΛΑ-ΕΛΑΤΗ-ΦΙΛΙΚΙΑ-ΠΡΟΦΗΤΗ ΗΛΙΑ ΚΛΠ	31080	3															1	100,00000	ΟΧΙ					1
012034 55587	ΛΕΥΚΑΔΟΣ	ΚΑΡΥΑΣ	ΚΑΡΥΑΣ - ΕΓΚΛΟΥΒΗΣ	ΣΕΛΑ-ΕΛΑΤΗ-ΦΙΛΙΚΙΑ-ΠΡΟΦΗΤΗ ΗΛΙΑ ΚΛΠ	31080	3															1	100,00000	ΟΧΙ					1
012034 55595	ΛΕΥΚΑΔΟΣ	ΚΑΡΥΑΣ	ΚΑΡΥΑΣ - ΕΓΚΛΟΥΒΗΣ	ΣΕΛΑ-ΕΛΑΤΗ-ΦΙΛΙΚΙΑ-ΠΡΟΦΗΤΗ ΗΛΙΑ ΚΛΠ	31080	3															1	100,00000	ΟΧΙ					1
012034 55608	ΛΕΥΚΑΔΟΣ	ΚΑΡΥΑΣ	ΚΑΡΥΑΣ - ΕΓΚΛΟΥΒΗΣ	ΣΕΛΑ-ΕΛΑΤΗ-ΦΙΛΙΚΙΑ-ΠΡΟΦΗΤΗ ΗΛΙΑ ΚΛΠ	31080	3															1	100,00000	ΟΧΙ					1
012034 55448	ΛΕΥΚΑΔΟΣ	ΚΑΡΥΑΣ	ΚΑΡΥΑΣ - ΕΓΚΛΟΥΒΗΣ	ΣΕΛΑ-ΕΛΑΤΗ-ΦΙΛΙΚΙΑ-ΠΡΟΦΗΤΗ ΗΛΙΑ ΚΛΠ	31080	3															1	100,00000	ΟΧΙ					1
ΑΡΙΘΜΟΣ ΤΑΥΤΟΤΗΤΑΣ ΑΚΙΝΗΤΟΥ (*)	Κ.Α.Ε.Κ. / Κωδ. ακινήτου	ΔΙΕΥΘΥΝΣΕΙΣ ΑΚΙΝΗΤΩΝ					ΕΠΙΦΑΝΕΙΑ ΣΕ ΤΕΤΡΑΓΩΝΙΚΑ ΜΕΤΡΑ							ΕΠΙΦΑΝΕΙΑ ΚΤΙΣΜΑΤΩΝ ΠΟΥ ΒΡΙΣΚΟΝΤΑΙ ΣΤΟ ΓΗΠΕΔΟ ΚΑΙ ΕΙΝΑΙ			ΣΥΝΟΛΙΚΗ ΕΠΙΦΑΝΕΙΑ ΚΤΙΣΜΑΤΩΝ ΠΟΥ ΒΡΙΣΚΟΝΤΑΙ ΣΤΟ ΓΗΠΕΔΟ		ΕΙΔΙΚΕΣ ΧΡΗΣΕΙΣ ΤΗΣ ΕΙΔΟΣ ΔΙΚΑΙΩΜΑΤΟΣ	ΠΟΣΟΣΤΟ ΣΥΝΔΙΟΚΤΗΣΙΑΣ	ΕΤΟΣ ΓΕΝ. ΕΠΙΚΑΡΙΩΤΗ	ΤΟ ΑΚΙΝΗΤΟ ΕΙΝΑΙ ΗΛΕΚΤΡΟΔΟΤΟΥΜΕΝΟ	ΑΡΙΘΜΟΣ ΠΑΡΟΧΗΣ ΗΛΕΚΤΡΙΚΟΥ ΡΕΥΜΑΤΟΣ	ΕΙΔΙΚΗ ΚΑΤΗΓΟΡΙΑ ΧΡΗΣΗ ΓΗΠΕΔΟΥ				
		ΝΟΜΟΣ	ΔΗΜΟΣ ή ΚΟΙΝΟΤΗΤΑ	ΔΗΜΟΤΙΚΟ ή ΚΟΙΝΟΤΙΚΟ ΔΙΑΜΕΡΙΣΜΑ	ΟΔΟΣ ΑΡΙΘΜΟΣ ή ΘΕΣΗ	Τ.Κ.	Η ΕΔΑΦΙΚΗ ΕΚΤΑΣΗ ΕΧΕΙ ΠΡΟΣΩΠΗ ΣΕ ΟΔΟ ΑΠΟΣΤΑΣΗ ΑΠΟ ΘΑΛΑΣΣΑ (μέχρι 800 μ.)	Η ΕΔΑΦΙΚΗ ΕΚΤΑΣΗ ΕΙΝΑΙ ΑΠΑΛΟΤΡΙΩΤΕΑ	Η ΕΔΑΦΙΚΗ ΕΚΤΑΣΗ ΕΙΝΑΙ ΑΡΔΕΥΟΜΕΝΗ	ΜΟΝΟΕΤΗΣ ΚΑΛΛΙΕΡΓΕΙΑ	ΠΟΛΥΕΤΗΣ ΚΑΛΛΙΕΡΓΕΙΑ		ΒΟΣΚΟΤΟΠΟΣ/ΜΕΡΕΣ ΜΗ ΚΑΛΛΙΕΡΓΗΣΙΜΕΣ ΕΚΤΑΣΕΙΣ	ΔΑΣΙΚΗ ΕΚΤΑΣΗ	ΜΕΤΑΛ-ΛΕΥΤΙΚΗ ή ΛΑΤΟΜΙΚΗ	ΥΠΑΘΡΙΑ ΕΚΘΕΣΗ ή ΧΟΡΟΣ ΣΤΑΘΜΕΥΣΗΣ	ΚΑΤΟΙΚΙΕΣ	ΑΓΡΟΙΚΕΣ - ΓΕΩΡΓΙΚΑ ΚΤΙΣΜΑΤΑ							ΕΠΑΓΓΕΛΜΑΤΙΚΑ ή ΕΙΔΙΚΑ ΚΤΙΡΙΑ	ΣΥΝΟΛΙΚΗ ΕΠΙΦΑΝΕΙΑ ΚΤΙΣΜΑΤΩΝ ΠΟΥ ΒΡΙΣΚΟΝΤΑΙ ΣΤΟ ΓΗΠΕΔΟ	ΕΙΔΙΚΕΣ ΧΡΗΣΕΙΣ ΤΗΣ ΕΙΔΟΣ ΔΙΚΑΙΩΜΑΤΟΣ	
012034 55456	ΛΕΥΚΑΔΟΣ	ΚΑΡΥΑΣ	ΚΑΡΥΑΣ - ΕΓΚΛΟΥΒΗΣ	ΣΕΛΑ-ΕΛΑΤΗ-ΦΙΛΙΚΙΑ-ΠΡΟΦΗΤΗ ΗΛΙΑ ΚΛΠ	31080	3															1	100,00000	ΟΧΙ					1
012034 55464	ΛΕΥΚΑΔΟΣ	ΚΑΡΥΑΣ	ΚΑΡΥΑΣ - ΕΓΚΛΟΥΒΗΣ	ΣΕΛΑ-ΕΛΑΤΗ-ΦΙΛΙΚΙΑ-ΠΡΟΦΗΤΗ ΗΛΙΑ ΚΛΠ	31080	3															1	100,00000	ΟΧΙ					1
012034 55472	ΛΕΥΚΑΔΟΣ	ΚΑΡΥΑΣ	ΚΑΡΥΑΣ - ΕΓΚΛΟΥΒΗΣ	ΣΕΛΑ-ΕΛΑΤΗ-ΦΙΛΙΚΙΑ-ΠΡΟΦΗΤΗ ΗΛΙΑ ΚΛΠ	31080	3															1	100,00000	ΟΧΙ					1
012034 55480	ΛΕΥΚΑΔΟΣ	ΚΑΡΥΑΣ	ΚΑΡΥΑΣ - ΕΓΚΛΟΥΒΗΣ	ΣΕΛΑ-ΕΛΑΤΗ-ΦΙΛΙΚΙΑ-ΠΡΟΦΗΤΗ ΗΛΙΑ ΚΛΠ	31080	3															1	100,00000	ΟΧΙ					1



Επιχειρησιακός Σχεδιασμός Α΄ Φάση Δήμου Λευκάδας 2020-2023

012034 55499	ΛΕΥΚΑΔΟΣ	ΚΑΡΥΑΣ	ΚΑΡΥΑΣ - ΕΓΚΛΟΥΒΗΣ	ΣΕΛΑ-ΕΛΑΤΗ-ΦΙΛΙΚΙΑ-ΠΡΟΦΗΤΗ ΗΛΙΑ ΚΛΠ	31080	3														1	100,00000	ΟΧΙ				1
012034 55501	ΛΕΥΚΑΔΟΣ	ΚΑΡΥΑΣ	ΚΑΡΥΑΣ - ΕΓΚΛΟΥΒΗΣ	ΣΕΛΑ-ΕΛΑΤΗ-ΦΙΛΙΚΙΑ-ΠΡΟΦΗΤΗ ΗΛΙΑ ΚΛΠ	31080	3														1	100,00000	ΟΧΙ				1
012034 55510	ΛΕΥΚΑΔΟΣ	ΚΑΡΥΑΣ	ΚΑΡΥΑΣ - ΕΓΚΛΟΥΒΗΣ	ΣΕΛΑ-ΕΛΑΤΗ-ΦΙΛΙΚΙΑ-ΠΡΟΦΗΤΗ ΗΛΙΑ ΚΛΠ	31080	3														1	100,00000	ΟΧΙ				1
012034 55616	ΛΕΥΚΑΔΟΣ	ΚΑΡΥΑΣ	ΚΑΡΥΑΣ - ΕΓΚΛΟΥΒΗΣ	ΣΕΛΑ-ΕΛΑΤΗ-ΦΙΛΙΚΙΑ-ΠΡΟΦΗΤΗ ΗΛΙΑ ΚΛΠ	31080	3														1	100,00000	ΟΧΙ				1
012034 55624	ΛΕΥΚΑΔΟΣ	ΚΑΡΥΑΣ	ΚΑΡΥΑΣ - ΕΓΚΛΟΥΒΗΣ	ΣΕΛΑ-ΕΛΑΤΗ-ΦΙΛΙΚΙΑ-ΠΡΟΦΗΤΗ ΗΛΙΑ ΚΛΠ	31080	3														1	100,00000	ΟΧΙ				1
012034 55632	ΛΕΥΚΑΔΟΣ	ΚΑΡΥΑΣ	ΚΑΡΥΑΣ - ΕΓΚΛΟΥΒΗΣ	ΣΕΛΑ-ΕΛΑΤΗ-ΦΙΛΙΚΙΑ-ΠΡΟΦΗΤΗ ΗΛΙΑ ΚΛΠ	31080	3														1	100,00000	ΟΧΙ				1
012034 55640	ΛΕΥΚΑΔΟΣ	ΚΑΡΥΑΣ	ΚΑΡΥΑΣ - ΕΓΚΛΟΥΒΗΣ	ΣΕΛΑ-ΕΛΑΤΗ-ΦΙΛΙΚΙΑ-ΠΡΟΦΗΤΗ ΗΛΙΑ ΚΛΠ	31080	3														1	100,00000	ΟΧΙ				1
012034 55659	ΛΕΥΚΑΔΟΣ	ΚΑΡΥΑΣ	ΚΑΡΥΑΣ - ΕΓΚΛΟΥΒΗΣ - ΑΜΜΟΚΑΜΠΟΣ	ΑΜΜΟΚΑΜΠΟΣ	31080	3														1	100,00000	ΟΧΙ				1
012034 55667	ΛΕΥΚΑΔΟΣ	ΚΑΡΥΑΣ	ΚΑΡΥΑΣ - ΕΓΚΛΟΥΒΗΣ - ΑΜΜΟΚΑΜΠΟΣ	ΑΜΜΟΚΑΜΠΟΣ	31080	3														1	100,00000	ΟΧΙ				1
012034 55835	ΛΕΥΚΑΔΟΣ	ΚΑΡΥΑΣ	ΚΑΡΥΑΣ - ΕΓΚΛΟΥΒΗΣ	ΑΓΙΟΣ ΔΟΝΑΤΟΣ	31080	3					1.215,42									1	100,00000	ΟΧΙ				1
012034 55843	ΛΕΥΚΑΔΟΣ	ΚΑΡΥΑΣ	ΚΑΡΥΑΣ - ΕΓΚΛΟΥΒΗΣ	ΡΑΧΟΥΛΙ ΑΓΙΟΣ ΔΟΝΑΤΟΣ	31080	3														1	100,00000	ΟΧΙ				1
012034 55851	ΛΕΥΚΑΔΟΣ	ΚΑΡΥΑΣ	ΚΑΡΥΑΣ - ΕΓΚΛΟΥΒΗΣ	ΡΑΧΟΥΛΙ ΑΓΙΟΣ ΔΟΝΑΤΟΣ	31080	3														1	100,00000	ΟΧΙ				1
ΑΡΙΘΜΟΣ ΤΑΥΤΟΤΗΤΑΣ ΑΚΙΝΗΤΟΥ (*)	Κ.Α.Ε.Κ. / Κωδ. ακινήτου	ΔΙΕΥΘΥΝΣΕΙΣ ΑΚΙΝΗΤΩΝ				ΕΠΙΦΑΝΕΙΑ ΣΕ ΤΕΤΡΑΓΩΝΙΚΑ ΜΕΤΡΑ				ΕΠΙΦΑΝΕΙΑ ΚΤΙΣΜΑΤΩΝ ΠΟΥ ΒΡΙΣΚΟΝΤΑΙ ΣΤΟ ΓΗΠΕΔΟ ΚΑΙ ΕΙΝΑΙ			ΣΥΝΟΛΙΚΗ ΕΠΙΦΑΝΕΙΑ ΚΤΙΣΜΑΤΩΝ ΠΟΥ ΒΡΙΣΚΟΝΤΑΙ ΣΤΟ ΓΗΠΕΔΟ				ΕΙΔΙΚΕΣ ΧΡΗΣΕΙΣ ΓΗΣ	ΕΙΔΟΣ ΔΙΚΑΙΩΜΑΤΟΣ	ΠΟΣΟΣΤΟ ΣΥΝΔΙΟΚΤΗΣΗΣ	ΕΤΟΣ ΓΕΝ. ΕΠΙΧΑΡΤΩΤΗ	ΤΟ ΑΚΙΝΗΤΟ ΕΙΝΑΙ ΗΛΕΚΤΡΟΛΟΓΟΥΜΕΝΟ	ΑΡΙΘΜΟΣ ΠΑΡΟΧΗΣ ΗΛΕΚΤΡΙΚΟΥΡΓΟΤΑΞΙΑΚΟΥ ΡΕΥΜΑΤΟΣ	ΕΙΔΙΚΗ ΚΑΤΗΓΟΡΙΑ ΧΡΗΣΗΣ ΓΗΠΕΔΟΥ			
		ΝΟΜΟΣ	ΔΗΜΟΣ ή ΚΟΙΝΟΤΗΤΑ	ΔΗΜΟΤΙΚΟ ή ΚΟΙΝΟΤΙΚΟ ΔΙΑΜΕΡΙΣΜΑ	ΟΔΟΣ ΑΡΙΘΜΟΣ ή ΘΕΣΗ	Τ.Κ.	Η ΕΔΑΦΙΚΗ ΕΚΤΑΣΗ ΕΧΕΙ ΠΡΟΣΦΩΝ ΣΕ ΟΔΟ ΑΠΟΣΤΑΣΗ ΑΠΟ ΘΑΛΑΣΣΑ (μέχρι 800 μ.)	Η ΕΔΑΦΙΚΗ ΕΚΤΑΣΗ ΕΙΝΑΙ ΑΠΑΛΟΤΡΙΩΤΕΑ	Η ΕΔΑΦΙΚΗ ΕΚΤΑΣΗ ΕΙΝΑΙ ΑΡΔΕΥΟΜΕΝΗ	ΜΟΝΟΕΤΗΣ ΚΑΛΛΙΕΡΓΕΙΑ	ΠΟΛΥΕΤΗΣ ΚΑΛΛΙΕΡΓΕΙΑ	ΒΟΣΚΟΤΟΠΟΣ/ΧΕΡΣΕΣ ΜΗ ΚΑΛΛΙΕΡΓΗΣΙΜΕΣ ΕΚΤΑΣΕΙΣ	ΔΑΣΙΚΗ ΕΚΤΑΣΗ	ΜΕΤΑΛΛ-ΛΕΥΤΙΚΗ ή ΛΑΤΟΜΙΚΗ	ΥΠΑΙΘΡΙΑ ΕΚΘΕΣΗ ή ΧΩΡΟΣ ΣΤΑΘΜΕΥΣΗΣ	ΚΑΤΟΙΚΙΕΣ								ΑΠΟΘΗΚΕΣ - ΓΕΩΡΓΙΚΑ ΚΤΙΣΜΑΤΑ	ΕΠΑΓΓΕΛΜΑΤΙΚΑ ή ΕΙΔΙΚΑ ΚΤΙΡΙΑ	ΣΥΝΟΛΙΚΗ ΕΠΙΦΑΝΕΙΑ ΚΤΙΣΜΑΤΩΝ ΠΟΥ ΒΡΙΣΚΟΝΤΑΙ ΣΤΟ ΓΗΠΕΔΟ

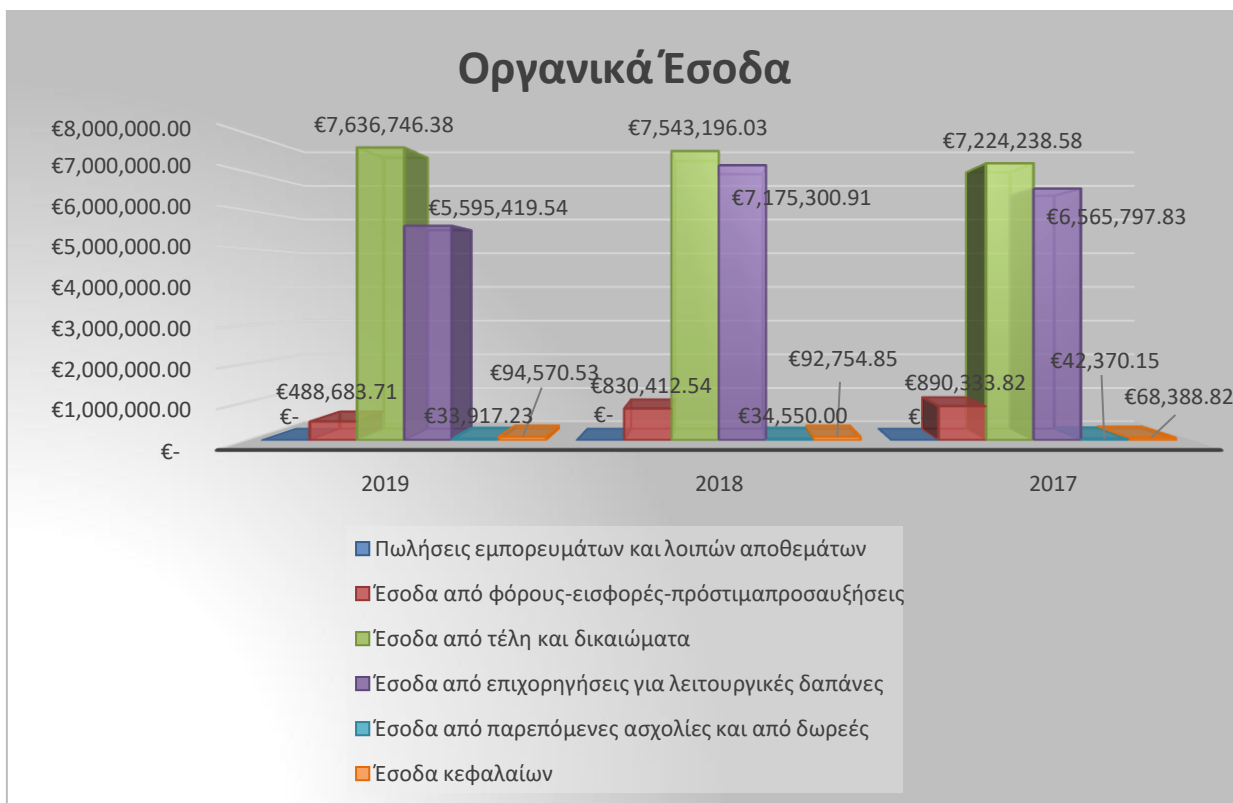
012034 55860	ΛΕΥΚΑΔΟΣ	ΚΑΡΥΑΣ	ΚΑΡΥΑΣ - ΕΓΚΛΟΥΒΗΣ	ΚΟΝΤΡΙΑ	31080	3			6.028,03										1	100,00000	ΟΧΙ		1
012034 91449	ΛΕΥΚΑΔΟΣ	ΛΕΥΚΑΔΟΣ	ΛΕΥΚΑΔΟΣ - ΚΑΛΑΜΙΤΣΙΟΥ	ΜΕΡΤΑΡΙ (ΠΗΓΗ)	31100	3	140					70,62							1	100,00000	ΟΧΙ		1
012035 04895	ΛΕΥΚΑΔΟΣ	ΑΠΟΛΛΩΝΙΩΝ	ΑΠΟΛΛΩΝΙΩΝ - ΑΓΙΟΥ ΠΕΤΡΟΥ	ΚΑΡΑΜΑΛΙΩΤΗ ΑΝΤΛΙΟΣΤΑΣΙΟ	31082	3			25,00										1	100,00000	ΟΧΙ		1
012035 04908	ΛΕΥΚΑΔΟΣ	ΑΠΟΛΛΩΝΙΩΝ	ΑΠΟΛΛΩΝΙΩΝ - ΧΟΡΤΑΤΩΝ	ΜΕΛΙΔΙΑ ΔΕΞΑΜΕΝΗ	31082	3			500,00										1	100,00000	ΟΧΙ		1
012035 04887	ΛΕΥΚΑΔΟΣ	ΑΠΟΛΛΩΝΙΩΝ	ΑΠΟΛΛΩΝΙΩΝ - ΧΟΡΤΑΤΩΝ	ΑΓΙΟΙ ΠΕΝΤΕ ΒΡΥΣΗ ΥΔΡΟΜΑΣΤΕΥΣΗ	31082	3			90,00										1	100,00000	ΟΧΙ		1
012035 04916	ΛΕΥΚΑΔΟΣ	ΑΠΟΛΛΩΝΙΩΝ	ΑΠΟΛΛΩΝΙΩΝ - ΧΟΡΤΑΤΩΝ	ΘΕΣΗ ΠΗΓΑΔΙ, ΠΗΓΗ -ΛΟΜΠΟΣ	31082	4			150,00										1	100,00000	ΟΧΙ		1
012035 04860	ΛΕΥΚΑΔΟΣ	ΑΠΟΛΛΩΝΙΩΝ	ΑΠΟΛΛΩΝΙΩΝ - ΧΟΡΤΑΤΩΝ	ΚΑΛΑΜΙ ΠΗΓΗ- ΛΟΜΠΟΣ	31082	4			90,00										1	100,00000	ΟΧΙ		1
012035 04879	ΛΕΥΚΑΔΟΣ	ΑΠΟΛΛΩΝΙΩΝ	ΑΠΟΛΛΩΝΙΩΝ - ΧΟΡΤΑΤΩΝ	ΚΑΤΑΜΠΕΛΙΑ ΠΗΓΗ- ΛΟΜΠΟΣ	31082	4			100,00										1	100,00000	ΟΧΙ		1
012035 05855	ΛΕΥΚΑΔΟΣ	ΕΛΛΟΜΕΝΟΥ	ΕΛΛΟΜΕΝΟΥ - ΠΟΡΟΥ	ΒΟΣΚΟΤΟΠΟΣ ΣΤΗ ΘΕΣΗ ΒΟΥΝΟ	31100	3						2.170.261,2 2							1	100,00000	ΟΧΙ		1

**1.3.1.10 Οικονομικά Στοιχεία Δήμου**

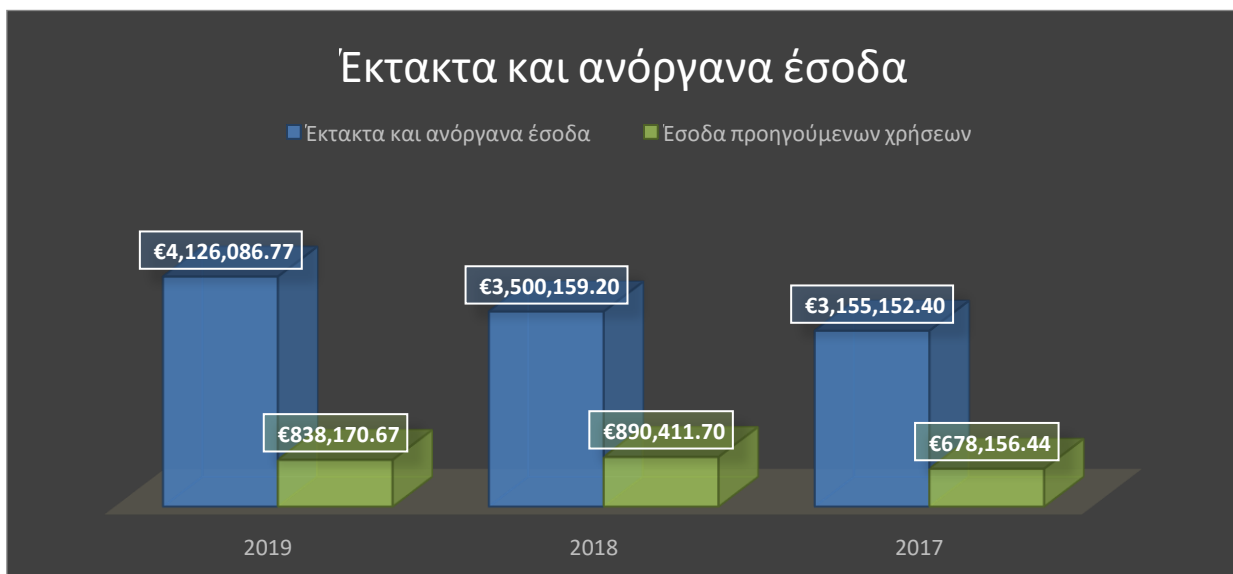
Στον παρακάτω Πίνακα καταγράφεται ο απολογισμός εσόδων και εξόδων του Δήμου για τα 3 τελευταία έτη πριν την εκπόνηση του παρόντος ΕΠ, δηλαδή για τα έτη 2019, 2018 και 2017.

ΕΣΟΔΑ €				
	ΟΡΓΑΝΙΚΑ ΕΣΟΔΑ	2019	2018	2017
<b>70</b>	Πωλήσεις εμπορευμάτων και λοιπών αποθεμάτων	- €	- €	- €
<b>72</b>	Έσοδα από φόρους-εισφορές-πρόστιμαπροσαυξήσεις	488.683,71 €	830.412,54 €	890.333,82 €
<b>73</b>	Έσοδα από τέλη και δικαιώματα	7.636.746,38 €	7.543.196,03 €	7.224.238,58 €
<b>74</b>	Έσοδα από επιχορηγήσεις για λειτουργικές δαπάνες	5.595.419,54 €	7.175.300,91 €	6.565.797,83 €
<b>75</b>	Έσοδα από παρεπόμενες ασχολίες και από δωρεές	33.917,23 €	34.550,00 €	42.370,15 €
<b>76</b>	Έσοδα κεφαλαίων	94.570,53 €	92.754,85 €	68.388,82 €
	<b>Σύνολο οργανικών εσόδων</b>	<b>13.849.337,39 €</b>	<b>15.676.214,33 €</b>	<b>14.791.129,20 €</b>
	Έκτακτων και ανόργανα έσοδα	2019	2018	2017
<b>81</b>	Έκτακτα και ανόργανα έσοδα	4.126.086,77 €	3.500.159,20 €	3.155.152,40 €
<b>82</b>	Έσοδα προηγούμενων χρήσεων	838.170,67 €	890.411,70 €	678.156,44 €
	<b>ΓΕΝΙΚΟ ΣΥΝΟΛΟ ΕΚΤΑΚΤΩΝ ΕΣΟΔΩΝ</b>	<b>4.964.257,44 €</b>	<b>4.390.570,90 €</b>	<b>3.833.308,84 €</b>
	<b>ΓΕΝΙΚΟ ΣΥΝΟΛΟ ΕΣΟΔΩΝ</b>	<b>18.813.594,83</b>	<b>20.066.785,23 €</b>	<b>18.624.438,04 €</b>

Πίνακας 25: Απολογιστικά Στοιχεία Εσόδων



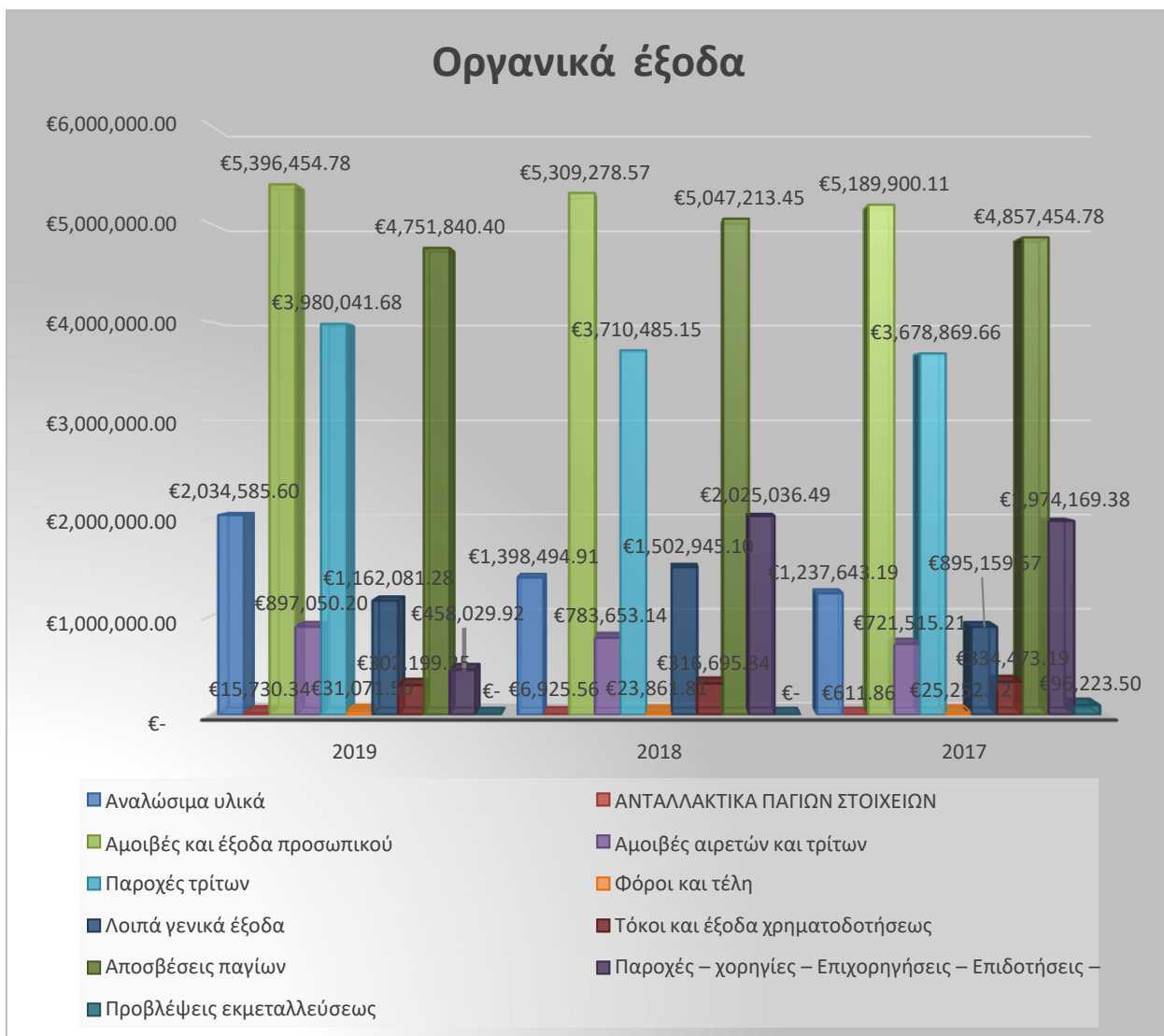
Διάγραμμα 8: Οργανικά έσοδα



Διάγραμμα 9: Έκτακτα και ανόργανα έσοδα

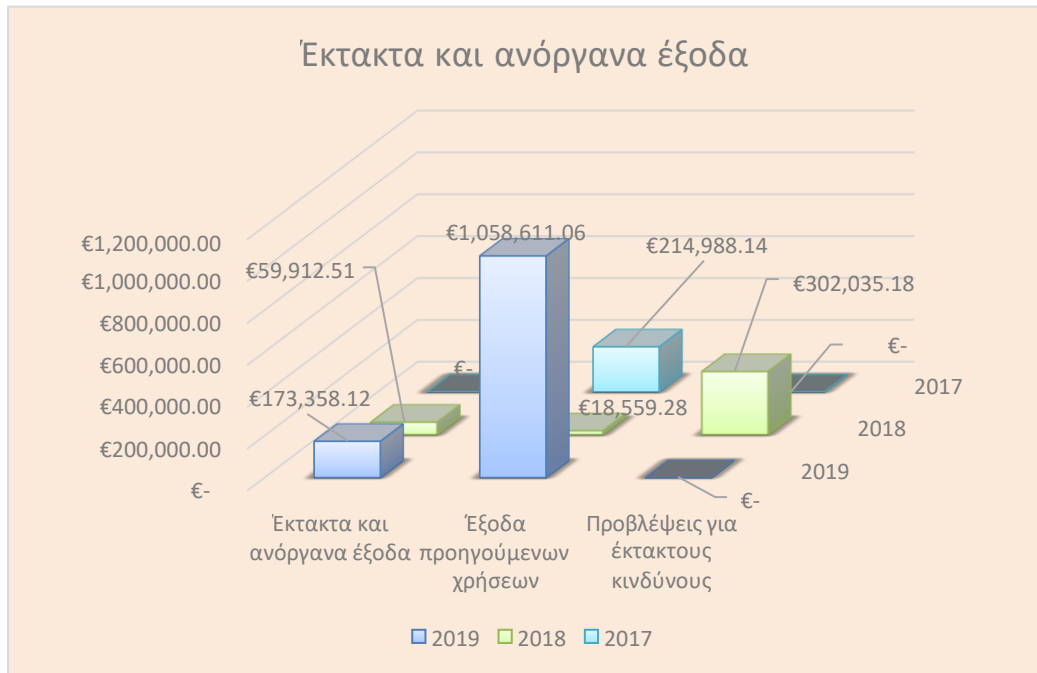
<b>ΔΑΠΑΝΕΣ</b>				
	<b>Οργανικά έξοδα</b>	<b>2019</b>	<b>2018</b>	<b>2017</b>
<b>25</b>	Αναλώσιμα υλικά	2.034.585,60 €	1.398.494,91 €	1.237.643,19 €
<b>26</b>	ΑΝΤΑΛΛΑΚΤΙΚΑ ΠΑΓΙΩΝ ΣΤΟΙΧΕΙΩΝ	15.730,34 €	6.925,56 €	611,86 €
<b>60</b>	Αμοιβές και έξοδα προσωπικού	5.396.454,78 €	5.309.278,57 €	5.189.900,11 €
<b>61</b>	Αμοιβές αιρετών και τρίτων	897.050,20 €	783.653,14 €	721.515,21 €
<b>62</b>	Παροχές τρίτων	3.980.041,68 €	3.710.485,15 €	3.678.869,66 €
<b>63</b>	Φόροι και τέλη	31.071,50 €	23.861,81 €	25.252,72 €
<b>64</b>	Λοιπά γενικά έξοδα	1.162.081,28 €	1.502.945,10 €	895.159,57 €
<b>65</b>	Τόκοι και έξοδα χρηματοδοτήσεως	302.199,25 €	316.695,84 €	334.473,19 €
<b>66</b>	Αποσβέσεις παγίων	4.751.840,40 €	5.047.213,45 €	4.857.454,78 €
<b>67</b>	Παροχές - χορηγίες - Επιχορηγήσεις - Επιδοτήσεις -	458.029,92 €	2.025.036,49 €	1.974.169,38 €
<b>68</b>	Προβλέψεις εκμεταλλεύσεως	- €	- €	96.223,50 €
	<b>Σύνολο Οργανικών εξόδων</b>	<b>19.029.084,95 €</b>	<b>20.124.590,02 €</b>	<b>9.011.273,17 €</b>
		<b>2019</b>	<b>2018</b>	<b>2017</b>
<b>81</b>	Έκτακτα και ανόργανα έξοδα	173.358,12 €	59.912,51 €	- €
<b>82</b>	Έξοδα προηγούμενων χρήσεων	1.058.611,06 €	18.559,28 €	214.988,14 €
<b>83</b>	Προβλέψεις για έκτακτους κινδύνους	- €	302.035,18 €	- €
	<b>Σύνολο Έκτακτων και ανόργανων εξόδων</b>	<b>1.231.969,18 €</b>	<b>380.506,97 €</b>	<b>214.988,14 €</b>
	<b>Γενικό Σύνολο</b>	<b>20.261.054,13 €</b>	<b>20.505.096,99 €</b>	<b>19.226.261,31 €</b>

Πίνακας 26: Απολογιστικά Στοιχεία Εξόδων



Διάγραμμα 10: Οργανικά έξοδα





**Διάγραμμα 11: Έκτακτα και ανόργανα έξοδα**

### Συνθετική ανάλυση υφιστάμενης κατάστασης (SWOT Analysis)

<p><b>ΔΥΝΑΤΑ ΣΗΜΕΙΑ</b></p> <ul style="list-style-type: none"> <li>• Οικονομική συνέπεια και επάρκεια του Δήμου</li> <li>• Σημαντική ακίνητη περιουσία προς αξιοποίηση</li> <li>• Ικανοποιητική κοινωνική πολιτική (ΚΗΦΗ, Κοινωνικό Παντοπωλείο, Βοήθεια στο σπίτι, Βρεφονηπιακοί, Παιδικοί, ΔΕΠΟΚΑΑ, ΚΑΠΗ)</li> <li>• Πλούσια πολιτιστική δραστηριότητα</li> <li>• Επάρκεια ποιοτική ανθρώπινου δυναμικού στις περισσότερες δημοτικές λειτουργίες</li> <li>• Ύπαρξη διαχειριστικής επάρκειας για την υλοποίηση συγχρηματοδοτούμενων έργων</li> </ul>	<p><b>ΑΔΥΝΑΤΑ ΣΗΜΕΙΑ</b></p> <ul style="list-style-type: none"> <li>• Μείωση των ετήσιων πόρων του Δήμου από τις κρατικές επιχορηγήσεις (ΚΑΠ, ΣΑΤΑ)</li> <li>• Ελλείψεις σε ορισμένες ειδικότητες προσωπικού</li> <li>• Επικάλυψη αρμοδιοτήτων Νομικών προσώπων</li> <li>• Μη ανταπόκριση υφιστάμενου ΟΕΥ στα χαρακτηριστικά της σημερινής περιόδου (οικονομική κρίση, έλλειψη πόρων και ανθρώπινου δυναμικού)</li> <li>• Παλαιότητα στόλου οχημάτων και υψηλό κόστος αντικατάστασης</li> </ul>
<p><b>ΕΥΚΑΙΡΙΕΣ</b></p> <ul style="list-style-type: none"> <li>• Ολοκλήρωση σημαντικών έργων υποδομής (περιφερειακός δρόμος Λευκάδας, τουριστικό Αγκυροβόλιο Βασιλικής, Μαρίνα Βλυχού κλπ)</li> <li>• Εκπόνηση Τοπικών Πολεοδομικών Σχεδίων ως εργαλείο βιώσιμης ανάπτυξης</li> <li>• Δημιουργία Τοπικού σχεδίου διαχείρισης αστικών στερεών αποβλήτων για την αποτελεσματική διαχείρισή τους</li> <li>• Αξιοποίηση σχεδίου τουριστικής ανάπτυξης και επιμήκυνση της τουριστικής περιόδου</li> <li>• Σύνδεση του τριτογενούς τομέα με πρωτογενή και δευτερογενή (εναλλακτικός τουρισμός κλπ)</li> <li>• Αξιοποίηση της Ακίνητης Περιουσίας του Δήμου</li> <li>• Εκμετάλλευση νέων / συμπληρωματικών χρηματοδοτικών εργαλείων (ΕΣΠΑ 2014-2020, ΕΣΠΑ 2021-2027 κα)</li> <li>• Αναπροσαρμογή των δημοτικών οργανωτικών και διοικητικών δομών</li> </ul>	<p><b>ΑΠΕΙΛΕΣ</b></p> <ul style="list-style-type: none"> <li>• Καθυστέρηση ολοκλήρωσης διαδικασιών κατασκευής υποθαλάσσιας σύραγγας</li> <li>• Ελλείψεις σε δίκτυα κοινής ωφελείας</li> <li>• Στασιμότητα ανάπτυξης του πρωτογενούς τομέα</li> <li>• Αυξημένες οργανωτικές και λειτουργικές απαιτήσεις για την ανταπόκριση στις αυξημένες αρμοδιότητες λόγω του Ν. 3852/2010</li> <li>• Επιπτώσεις κλιματικής αλλαγής (διάβρωση ακτών κα)</li> <li>• Περιοχή υψηλής σεισμικής επικινδυνότητας</li> </ul>

## 1.4 ΣΤΡΑΤΗΓΙΚΗ ΤΟΥ ΔΗΜΟΥ ΚΑΙ ΑΝΑΠΤΥΞΙΑΚΕΣ ΠΡΟΤΕΡΑΙΟΤΗΤΕΣ

### 1.4.1 Το Όραμα και οι Αρχές του Δήμου Λευκάδας

Ο καθορισμός της Στρατηγικής του Δήμου Λευκάδας για την περίοδο 2020-2023, βασίζεται σε επτά βασικές παραμέτρους που είναι οι εξής:

1. Το πρόγραμμα, οι πολιτικές και οι πρωτοβουλίες της Δημοτικής Αρχής που θέτουν το πλαίσιο των κατευθυντήριων αρχών και πολιτικών επιλογών για την επόμενη περίοδο.
2. Τα κρίσιμα ζητήματα τοπικής και εσωτερικής ανάπτυξης, βάσει των διαπιστώσεων και εκτιμήσεων των υπηρεσιών του Δήμου και των Νομικών του Προσώπων, καθώς και συλλόγων και φορέων της περιοχής του Δήμου, με τον τρόπο που αποτυπώνονται μέσω του συνόλου των Στρατηγικών Στόχων του Δήμου στο προηγούμενο κεφάλαιο.
3. Τα αναπτυξιακά πλεονεκτήματα του Δήμου και τα ιδιαίτερα χαρακτηριστικά που ορίζουν τη φυσιογνωμία του.
4. Οι ευκαιρίες και οι δυνατότητες που παρέχει το εξωτερικό περιβάλλον στο πλαίσιο των κατευθύνσεων του αναπτυξιακού σχεδιασμού σε εθνικό και περιφερειακό επίπεδο.
5. Οι περιορισμοί και οι απειλές του εξωτερικού περιβάλλοντος, που ασκούν αρνητική επιρροή στις προσπάθειες ανάπτυξης της περιοχής, λόγω της οικονομικής αστάθειας και των νέων συνθήκων που διαμορφώνονται.
6. Η καινοτομία, ως βασική συνιστώσα, τόσο ως προς το περιεχόμενο του στρατηγικού σχεδίου, όσο και ως προς τον τρόπο υλοποίησης.
7. Ο ρεαλισμός, ως κυρίαρχο χαρακτηριστικό του σχεδιασμού, αναφορικά με το τεχνικό, οικονομικό και χρονικό προγραμματισμό.

Οι κατευθυντήριες αρχές του Δήμου για τον τρόπο προσέγγισης της αποστολής και του οράματος, καθώς και για τον τρόπο διοίκησης των δημοτικών υποθέσεων, συνοψίζονται ως εξής:

- ✚ Δημιουργία περιβάλλοντος σταθερότητας για αποτελεσματική λειτουργία και βάσεις για μια πορεία ανάπτυξης
- ✚ Σεβασμός στον πολίτη με δράσεις για τη βελτίωση της καθημερινότητας και της ποιότητας ζωής
- ✚ Κοινωνικός προσανατολισμός με δράσεις στήριξης των πολιτών που πλήττονται από την οικονομική αστάθεια.

- ✚ Χρήση της καινοτομίας και των τεχνολογικών εξελίξεων με δράσεις για καλύτερη εξυπηρέτηση των πολιτών και προώθηση της ενεργού συμμετοχής τους
- ✚ Ανάπτυξη με δράσεις ενίσχυσης της απασχόλησης και της τοπικής επιχειρηματικότητας
- ✚ Βέλτιστη αξιοποίηση των διαθέσιμων πόρων και διεκδίκηση ευρωπαϊκών πόρων
- ✚ Σεβασμός στο περιβάλλον και την αειφόρο ανάπτυξη με μείωση της ενεργειακής κατανάλωσης και δράσεις εναλλακτικής διαχείρισης απορριμμάτων και βιώσιμης κινητικότητας
- ✚ Πολιτισμική ανάπτυξη με δράσεις ενίσχυσης του πολιτισμού, του αθλητισμού και της παιδείας
- ✚ Ανάπτυξη σχέσεων συνεργασίας με άλλους Δήμους, φορείς και οργανισμούς
- ✚ Ισότιμη εξυπηρέτηση των κατοίκων χωρίς διακρίσεις, ισόρροπη ανάπτυξη των Δημοτικών Κοινοτήτων.

Οι **Στρατηγικοί Στόχοι του Δήμου** που αποτυπώνουν τα κρίσιμα **ζητήματα τοπικής και εσωτερικής ανάπτυξης**, είναι οι εξής:

ΣΤΡΑΤΗΓΙΚΟΙ ΣΤΟΧΟΙ ΔΗΜΟΥ ΛΕΥΚΑΔΑΣ	
ΣΣ1. Προστασία και ανάδειξη του περιβάλλοντος - Προώθηση της αποδοτικότητας των πόρων	ΣΣ11. Προώθηση της σύνδεσης της απασχόλησης με την εξειδίκευση και τη δια βίου κατάρτιση
ΣΣ2. Σύγχρονη και ολοκληρωμένη διαχείριση και αξιοποίηση αποβλήτων	ΣΣ12. Ενίσχυση της εξωστρέφειας και βιωσιμότητας της τοπικής οικονομίας
ΣΣ3. Αστική αναζωογόνηση με διαφύλαξη της χρήσης κατοικίας και παρεμβάσεις βιώσιμης κινητικότητας	ΣΣ13. Δικτύωση με όμορους Δήμους, εκπαιδευτικά και ερευνητικά ιδρύματα - Εταιρικές σχέσεις
ΣΣ4. Περιβαλλοντική διαχείριση - Μείωση εκπομπών CO2	ΣΣ14. Στήριξη και αξιοποίηση του ανθρώπινου δυναμικού του Δήμου - Κινητικότητα
ΣΣ5. Ενίσχυση στην πρόληψη και διαχείριση κινδύνων - Ανθεκτικότητα στις κρίσεις	ΣΣ15. Βελτίωση διοικητικής ικανότητας και αποτελεσματικότητας του Δήμου
ΣΣ6. Στήριξη των αδυνάμων - Ποιοτικές παροχές κοινωνικής μέριμνας	ΣΣ16. Προώθηση της διαφάνειας και της ενεργού συμμετοχής στη λήψη αποφάσεων
ΣΣ7. Ανάπτυξη του αθλητισμού και του πολιτισμού ως παράγοντες κοινωνικής συνοχής	ΣΣ17. Ενίσχυση των οικονομικών - Διεκδίκηση εθνικών και ευρωπαϊκών πόρων
ΣΣ8. Ενεργοποίηση της κοινωνίας των πολιτών σε συνεργασία με συλλόγους και φορείς της πόλης	ΣΣ18. Βελτίωση της εξυπηρέτησης του πολίτη με ηλεκτρονικές δημοτικές υπηρεσίες
ΣΣ9. Ανάπτυξη δικτύου εθελοντών - Ευαισθητοποίηση των πολιτών	ΣΣ19. Αύξηση και αξιοποίηση της χρήσης ΤΠΕ, ενίσχυση της πρόσβασης
ΣΣ10. Επένδυση στη μάθηση - Στήριξη της νεολαίας	ΣΣ20. Επένδυση σε έξυπνες υποδομές - Βελτίωση της ποιότητας ζωής και αναβάθμιση της πόλης

**Πίνακας 27: Στρατηγικοί Στόχοι Δήμου Λευκάδας**

Το εξωτερικό περιβάλλον, όπως αυτό διαμορφώνεται σε εθνικό και διεθνές επίπεδο,

προδιαγράφει τις ακόλουθες τάσεις και προκλήσεις, στις οποίες πρέπει να αποκριθεί η στρατηγική του Δήμου:

- ✚ **Αστικοποίηση:** περισσότερο από το 50% του παγκόσμιου πληθυσμού ζει σήμερα στις πόλεις, ενώ το ποσοστό αυτό θα ξεπεράσει το 70% το 2050. Το φαινόμενο αυτό αναδεικνύει την τεράστια σημασία των αστικών πόλεων, οι οποίες θα καθορίζουν τα επόμενα χρόνια ακόμα πιο σημαντικό τμήμα του κοινωνικού και ενεργειακού αποτυπώματος του πλανήτη, με αποτέλεσμα ο θεσμός της τοπικής αυτοδιοίκησης να έχει πρωταρχικό ρόλο στην άσκηση και υλοποίηση πολιτικών του μέλλοντος.
- ✚ **Κλιματική αλλαγή:** παρατηρούνται διαρκώς πιο έντονα και μεγαλύτερα σε διάρκεια περιβαλλοντικά φαινόμενα, που εμφανίζονται με τη μορφή πλημμυρών, πυρκαγιών, ξηρασιών και πανδημιών. Οι εν λόγω κρίσεις πρέπει να είναι δυνατό να αντιμετωπίζονται σε αστικό επίπεδο.
- ✚ **Εξειδίκευση:** οι πόλεις παραδοσιακά ανταγωνίζονται μεταξύ τους στην προσέλκυση πολιτών, επενδύσεων και επισκεπτών σε εθνικό αλλά και σε διεθνές επίπεδο. Στην κατεύθυνση αυτή, μια πόλη πρέπει να αναδεικνύει τα συγκριτικά της πλεονεκτήματα και να καθορίζει την ιδιαίτερή της ταυτότητα μέσω συγκεκριμένης στρατηγικής και ξεκάθαρου οράματος που θα στοχεύει στην εξειδίκευση βάσει των ανταγωνιστικών χαρακτηριστικών της, αλλά και των αναγκών και προτιμήσεων των πολιτών της.
- ✚ **Οικονομία:** Η χώρα βιώνει παρατεταμένη οικονομική και πολιτική κρίση που αναδεικνύει σημαντικά προβλήματα στην κοινωνική συνοχή, την αυτάρκεια και την παραγωγικότητα, ενώ αυξάνει πολλαπλασιαστικά το μέγεθος της επίπτωσης πιθανώς εκδηλούμενων κρίσεων πάσης φύσης. Η απόκριση μιας αστικής πόλης απέναντι σε κρίσεις ανθρωπιστικού χαρακτήρα αναδεικνύει την ανάγκη ευελιξίας στην οργάνωση και τις δομές του Δήμου της, με κυρίαρχο αίτημα του σχεδιασμού με ανθρωποκεντρικό προσανατολισμό και διατήρηση της κοινωνικής συνοχής.

Με δεδομένο ότι οι πόλεις αποτελούν το κέντρο κάθε αλλαγής η οποία βασίζεται στην καινοτομία, την προσαρμοστικότητα και τη συνοχή, το σχέδιο απόκρισης του Δήμου στις παραπάνω προκλήσεις είναι μία στρατηγική με ορίζοντα τετραετίας που συνοψίζεται στο σύνθημα:

## Δήμος Λευκάδας 2023: Το «Πράσινο» Νησί

**Με σεβασμό στον πολίτη και τον επισκέπτη, σχεδιάζουμε έναν Δήμο που θα ενσωματώνει τις νέες τεχνολογίες, που θα αναδεικνύει τις απaráμιλλες ομορφιές του, τον πολιτισμό του, ενεργειακά αυτόνομο, ανθρώπινο και συνεκτικό.**

Το Όραμα του Δήμου:

- ✚ θέτει ως προϋπόθεση προόδου και ανάπτυξης τη συνεργασία
- ✚ αφορά στην εσωτερική ανάπτυξη του Δήμου και στην τοπική ανάπτυξη
- ✚ τονίζει τα ιδιαίτερα αναπτυξιακά του πλεονεκτήματα
- ✚ ορίζει με σαφή τρόπο τις αναπτυξιακές του προτεραιότητες
- ✚ υπηρετεί τις προγραμματικές θέσεις της Δημοτικής Αρχής
- ✚ θέτει βασικές αρχές σχεδιασμού βάσει διεθνώς αναγνωρισμένων προτύπων
- ✚ λαμβάνει υπόψη του τις ευρωπαϊκές και εθνικές αναπτυξιακές προτεραιότητες
- ✚ συμμετέχει σε δίκτυα και συνεργάζεται με Δήμους με ίδια χαρακτηριστικά
- ✚ θέτει στόχους για ένα ενεργειακά αυτόνομο νησί

### ΕΠΕΞΗΓΗΣΗ ΤΟΥ ΟΡΑΜΑΤΟΣ

Κυρίαρχο μέλημα οφείλει και πρέπει να είναι η επίλυση βασικών ζητημάτων, που αφορούν κατά κύριο λόγο την καθημερινότητα του δημότη. Ο πολιτισμός της καθημερινότητας αποτελεί προτεραιότητα, η σύγχρονη και ποιοτική εξυπηρέτηση των δημοτών, μέσω του εκσυγχρονισμού των υπηρεσιών του δήμου μέσω των νέων τεχνολογιών και τη δημιουργία υποδομών.

Λαμβάνοντας υπόψη τις επιπτώσεις της παγκόσμιας κλιματικής αλλαγής και τις επιταγές για την υιοθέτηση πολιτικών κυκλικής οικονομίας, θέτουμε ως απόλυτη προτεραιότητά μας την προστασία του περιβάλλοντος, τη μείωση της ρύπανσης, την ορθολογική διαχείριση των φυσικών πόρων. Με όραμά μας, «να εξελίξουμε τον τόπο μας σε ένα μέρος φιλικό προς τον άνθρωπο, ένα μέρος για να ζεις. Να μετατρέψουμε τη Λευκάδα σε Πράσινο νησί, το νησί της Ποιότητας και του Πολιτισμού»

Οι **αρχές** και **αξίες** βάσει των οποίων η Δημοτική Αρχή θα υπηρετήσει το όραμά της, είναι:

- ✚ Σύγχρονη και ποιοτική εξυπηρέτηση των δημοτών, με εκσυγχρονισμό των υπηρεσιών του δήμου μας μέσω των νέων τεχνολογιών, κάνοντας χρήση των δυνατοτήτων που παρέχει η Ηλεκτρονική Διακυβέρνηση. Προτεραιότητά μας ο πολιτισμός της καθημερινότητας..

- ✚ Αναβάθμιση και επέκταση των κοινωνικών δομών του Δήμου, με δημιουργία νέων έξυπνων δομών στην πρωτοβάθμια φροντίδα για όλους τους δημότες και κυρίως για τις ευπαθείς ομάδες, τους ηλικιωμένους καθώς και τους συμπολίτες μας με αναπηρία.
- ✚ Δημιουργία αναγκαίων υποδομών για μια Ευρωπαϊκή Λευκάδα και υιοθέτηση πολιτικών κυκλικής οικονομίας. Μιας οικονομίας που στοχεύει στην διατήρηση της αξίας των πόρων στο μέγιστο δυνατό βαθμό, ελαχιστοποιώντας την παραγωγή απορριμμάτων και ταυτοχρόνως προστατεύοντας το περιβάλλον.
- ✚ Στήριξη της τοπικής επιχειρηματικότητας και δημιουργία φιλικού κλίματος προσέλκυσης ιδιωτικών επενδύσεων. Αιχμή του δόρατος ο τουρισμός και η «γαλάζια ανάπτυξη». Δημιουργία ειδικού γραφείου επιχειρηματικότητας. Προώθηση της απασχόλησης και ανάπτυξη του τόπου.
- ✚ Ανάδειξη της ιστορικής, θρησκευτικής και πολιτιστικής κληρονομιάς της Λευκάδας με την δημιουργία «ζωντανών» αρχαιολογικών και ιστορικών διαδρομών. Ενεργοποίηση στο μέγιστο των κοινωνικών δυνάμεων που κρύβονται στους πολιτιστικούς, αθλητικούς και άλλους συλλόγους και φορείς του δήμου στηρίζοντας τις δράσεις τους με έως και 1,5% των τακτικών εσόδων του δήμου.

Συνεχής και εντατική διεκδίκηση χρηματοδοτικών εργαλείων και πόρων απευθείας από την Ευρωπαϊκή Ένωση, με την ενεργοποίηση ανθρώπων με εξειδικευμένες γνώσεις. Χρησιμοποίηση συγκεκριμένου ποσοστού από τα έσοδα της μαρίνας ετησίως, για την εκπόνηση μελετών.

Στόχος της Δημοτικής Αρχής είναι να συμβάλει στη διαμόρφωση της Λευκάδας ως τόπου συνάντησης ανθρώπων, εποχών και πολιτισμών, με ήπια, παραγωγική, τουριστική και πολιτιστική ανάπτυξη. Αφετηρία είναι η δημιουργία ενός Δήμου- σύμμαχου του δημότη, σύγχρονου, λειτουργικού και αποτελεσματικού.

Στο πλαίσιο αυτό διαμορφώθηκε η στρατηγική του Δήμου, η οποία περιλαμβάνει τους ακόλουθους **στρατηγικούς στόχους/ προτεραιότητες ανάπτυξης** που καλείται να πετύχει το ΕΠ:

- Την ολοκλήρωση των βασικών υποδομών Λευκάδας, Καλάμου και Καστού, με άρτια κατασκευασμένα έργα.
- Την ενίσχυση της τουριστικής ανάπτυξης με την υπηρετήση ενός ολοκληρωμένου σχεδίου με βραχυπρόθεσμους, μεσοπρόθεσμους και μακροπρόθεσμους άξονες και προστασία της εργασίας.
- Τη στήριξη του πρωτογενούς τομέα, των ιδιαίτερων τοπικών προϊόντων και των



μικρών παραγωγών.

- Την κοινωνική αλληλεγγύη και συνεργασία, με προσήλωση στο δημόσιο συμφέρον.
- Την ανάδειξη, προστασία και ήπια αξιοποίηση του φυσικού περιβάλλοντος.
- Την επένδυση στην παιδεία, στον πολιτισμό και στον αθλητισμό.
- Την παροχή υψηλού επιπέδου υπηρεσιών στους δημότες και την αναβάθμιση της καθημερινότητας του πολίτη.

Οδηγό στην υλοποίηση του οράματος του Δήμου μας αποτελούν, οι ευρωπαϊκές και εθνικές αναπτυξιακές προτεραιότητες, καθώς και οι προτεραιότητες της Περιφέρειας Ιονίων Νήσων βάσει του ΠΕΠ Ιονίων Νήσων. Σε αυτό το σημείο θα πρέπει να αναφερθεί, ότι οι ευκαιρίες και δυνατότητες, που προκύπτουν από τα χρηματοδοτικά εργαλεία του ΕΣΠΑ 2014-20 και θα προκύψουν από τα χρηματοδοτικά προγράμματα του ΕΣΠΑ 2021-27 και του Ταμείου Ανάκαμψης και Ανθεκτικότητας την τετραετία 2021-23, επηρεάζουν καθοριστικά τη λειτουργία της Τοπικής Αυτοδιοίκησης και διαμορφώνονται κυρίως από την τρέχουσα οικονομική συγκυρία σε εθνικό και ευρωπαϊκό επίπεδο, σε συνδυασμό με τις πρωτοβουλίες της εκτελεστικής και νομοθετικής εξουσίας.

Τη χρονική περίοδο 2020-2023 η χρηματοδότηση των Έργων και Δράσεων για την Τοπική Αυτοδιοίκηση αναμένεται να προέλθει από τέσσερις (4) πηγές:

#### **Πηγή 1η: ΕΣΠΑ 2014-20**

Τη διετία 2021-22 και με διαθέσιμους πόρους 11.638,4 εκ. € θα συνεχίσει να χρηματοδοτεί τα εγκεκριμένα έργα που προβλέπονται στα Επιχειρησιακά του Προγράμματα (ΕΠ). Ενδεικτικά αναφέρουμε τη συνέχεια του προγράμματος «Εξοικονομώ - Αυτονομώ», που επιβλέπεται από το υπουργείο Περιβάλλοντος και Ενέργειας, με δύο προκηρύξεις που δημοσιμοποιήθηκαν εντός του 2021.

Η πρώτη αφορά κατοικίες και η δεύτερη αφορά το πρόγραμμα «Ηλέκτρα», που αποσκοπεί στην ενεργειακή αναβάθμιση δημοσίων κτιρίων, όπως σχολεία, νοσοκομεία και αθλητικά κέντρα, ώστε να καταστούν ενεργειακά αποδοτικότερα. Για το συγκεκριμένο πρόγραμμα έχει υπογραφεί σύμβαση ύψους 375 εκ. ευρώ με την Ευρωπαϊκή Τράπεζα Επενδύσεων (ΕΤΕπ).

#### **Πηγή 2<sup>η</sup>: Ταμείο Ανάκαμψης και Ανθεκτικότητας.**

Οι διαθέσιμοι πόροι του ΤΑΑ είναι 32.000 εκ. €, από τα οποία τα 19.400 εκ. € είναι επιχορηγήσεις και τα 12.600 εκ. € προέρχονται από δανεισμό. Το ΤΑΑ θα διαρκέσει μέχρι το 2026, εκτός της πρωτοβουλίας REACTEU της οποίας η δράση (3 δις €) ολοκληρώνεται το 2024.

Η συμφωνία με την ΕΕ πρόκειται να ολοκληρωθεί σύντομα, δεδομένου ότι το μεγαλύτερο μέρος των προτάσεων του εθνικού σχεδίου έχει γίνει αποδεκτό από την Επιτροπή. Το ΤΑΑ είναι σχεδιασμένο για άμεση χρηματοδότηση των οικονομιών των κρατών μελών της ΕΕ, προκειμένου αυτές να μπορέσουν να αντιμετωπίσουν τις συνέπειες της πανδημίας. Ως εκ τούτου, εκτιμάται ότι θα εισρεύσουν στην εθνική οικονομία, το δεύτερο εξάμηνο του 2021, 2,6 δισ. € επιχορηγήσεις και 1,3 δισ. € υπό μορφή δανείων από τον Μηχανισμό Ανάκαμψης (MAA-RRF) και 1,6 δισ. € από την πρωτοβουλία REACT-EU, ήτοι συνολικά 5,5 δισ. €.

Με στόχο να κερδηθεί χρόνος στην υλοποίηση του προγράμματος, σχεδιάζεται να ξεκινήσουν τα πρώτα έργα με κρατική χρηματοδότηση, μέσω του ΠΔΕ και στη συνέχεια να μεταφερθούν στις χρηματοδοτήσεις του Ταμείου Ανάκαμψης όταν εγκριθεί το εθνικό σχέδιο. Τα έργα που θα ξεκινήσουν το επόμενο διάστημα, έχει ληφθεί μέριμνα να είναι μεταξύ αυτών που έχουν γίνει ήδη αποδεκτά από την Επιτροπή. Τέτοια έργα που παρουσιάζουν ενδιαφέρον και για τους φορείς ΤΑ είναι:

Το νέο Πρόγραμμα Εξοικονομώ που θα αφορά και δημόσια κτίρια, Χωροταξία και Βιώσιμη Ανάπτυξη με εκπόνηση Τοπικών Πολεοδομικών Σχεδίων, Προστασία της φύσης με αναβάθμιση των περιοχών Natura και εκπόνηση Εθνικού Σχεδίου Αναδασώσεων, Διαχείριση στερεών και υγρών αποβλήτων, Ηλεκτροκίνηση και υποδομές φόρτισης, Έργα ψηφιακού μετασχηματισμού κ.λπ.

### **Πηγή 3η : ΕΣΠΑ 2021-2027**

Η διάρκεια του νέου ΕΣΠΑ είναι μέχρι 2029 (κανόνας n+2). Οι συνολικοί πόροι του ανέρχονται σε 26.743 εκατ. ευρώ. Από αυτό το ποσό τα 21.179 εκατ. € είναι κοινοτικοί πόροι ενώ τα 5.564 εκατ. € εθνική συμμετοχή. Η έγκριση του νέου ΕΣΠΑ προχωράει με πιο αργό ρυθμό απ' ότι του ΤΑΑ. Αυτό θα έχει ως συνέπεια, η έγκρισή του να γίνει μέσα στο δεύτερο εξάμηνο του τρέχοντος έτους και η ενεργοποίησή του τον επόμενο χρόνο. Αυτό δεν είναι κατ' ανάγκην κακό, διότι μέχρι το τέλος του 2022 θα πρέπει να έχει ολοκληρωθεί επιτυχώς και χωρίς απώλειες το προηγούμενο ΕΣΠΑ.

### **Πηγή 4η : Πρόγραμμα Υπουργείου περιόδου 2021-2023**

Τα προγράμματα των Υπουργείων θα εξειδικεύτουν στην Β' Φάση του Επιχειρησιακού Προγράμματος.

Επιβάλλεται η έξυπνη και αποτελεσματική διαχείριση των κοινοτικών πόρων. Αυτό μπορεί να επιτευχθεί μέσα από ολοκληρωμένες προσεγγίσεις, με την εκπόνηση από μέρους του Δήμου ολοκληρωμένων και ώριμων μελετών για έργα προτεραιότητας, ώστε η παρεχόμενη χρηματοδότηση να συντελεί συνδυαστικά στην ανάπτυξη της οικονομίας μέσω της εξωστρέφειας και της καινοτομίας, στην προστασία του περιβάλλοντος και στη διατήρηση

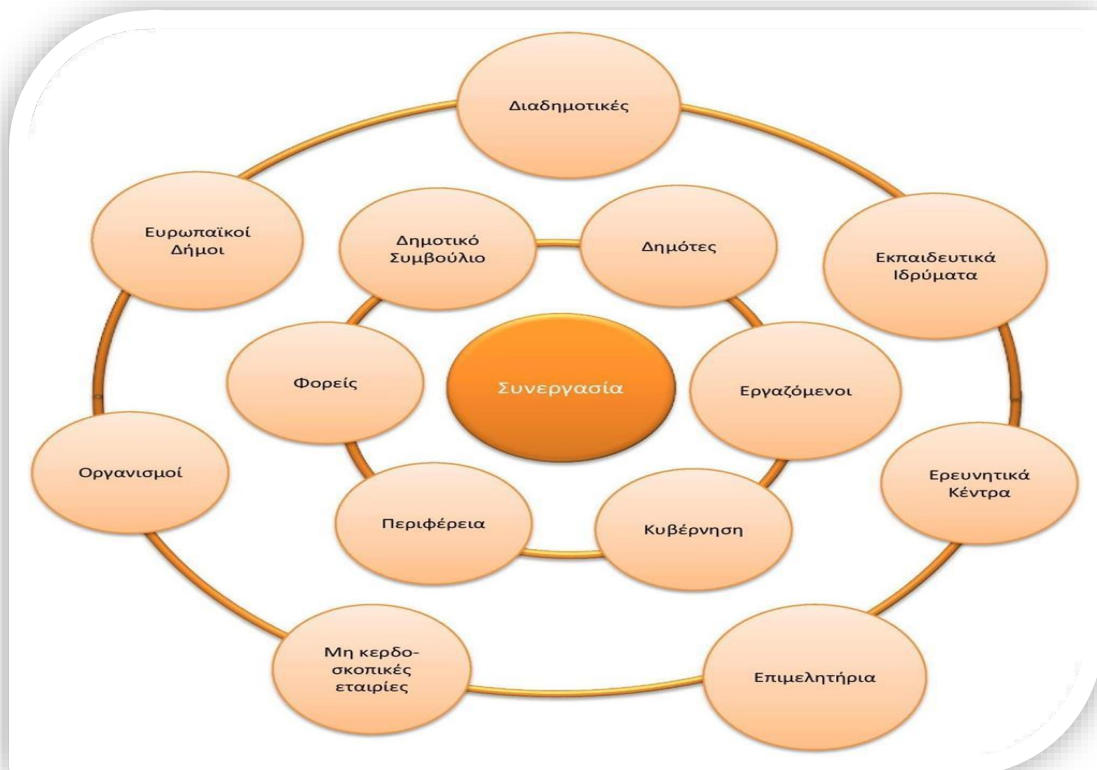
της κοινωνικής συνοχής.

#### 1.4.2 Η Στρατηγική του Δήμου

Η στρατηγική ενός Δήμου αποτυπώνει τον τρόπο με τον οποίο ο Δήμος επιλέγει να προσεγγίσει το στόχο του, που είναι η εκπλήρωση της αποστολής και η επίτευξη του οράματός του.

Η στρατηγική του Δήμου Λευκάδας, με την οποία ευθυγραμμίζεται το παρόν σχέδιο, βασίζεται στις ακόλουθες κατευθυντήριες γραμμές σχεδιασμού:

- ✚ ολοκληρωμένη στρατηγική που λαμβάνει υπόψη τις ιδιαιτερότητες και τις προκλήσεις της εποχής
- ✚ σχέδιο με συγκεκριμένο ορίζοντα και μετρήσιμο αποτέλεσμα
- ✚ προσέγγιση καλών πρακτικών και νέων μεθόδων στρατηγικής σε εθνικό και διεθνές επίπεδο
- ✚ εναρμόνιση με τους στόχους της στρατηγικής της Ευρώπης
- ✚ ανάγκη επίτευξης συνεργασιών σε δύο επίπεδα, όπως αποτυπώνεται στο διαγραμματικό σχήμα που ακολουθεί



### Διάγραμμα 12: Διάγραμμα Συνεργασιών

Με μεγαλύτερη έμφαση σε έργα που αφορούν τα εξής:

- Δημιουργία γραμμής εξυπηρέτησης του δημότη.
- Εφαρμογή της ψηφιακής κάρτας του δημότη,
- Αναβάθμιση των πληροφοριακών συστημάτων του δήμου για την ορθότερη διαχείριση και οργάνωση των παρεχόμενων υπηρεσιών, όπως η ψηφιοποίηση των συνοδευτικών εγγράφων των οικοδομικών αδειών.
- Οριστική επίλυση του προβλήματος της διαχείρισης του νερού. Στόχος στο τέλος της 4ετίας όλοι οι δημότες να έχουν πρόσβαση σε πόσιμο νερό από τις βρύσες τους.
- Επίσπευση της λύσης για την αλλαγή της εισόδου στο νησί της Λευκάδας. Προκρίνουμε την κατασκευή υποθαλάσσιας ζεύξης.
- Δημιουργία οργανωμένων χώρων στάθμευσης με ανταποδοτικό όφελος για το δήμο.
- Αξιοποίηση του δημοτικού parking έναντι του ΚΤΕΛ, καθιερώνοντας ταυτόχρονα μέσα μεταφοράς προς την πόλη, φιλικά προς το περιβάλλον.
- Εφαρμογή προγράμματος κοινόχρηστων ποδηλάτων και ανάπτυξη οργανωμένων ποδηλατοδρόμων.
- Καλύτερη αξιοποίηση του προσωπικού καθαριότητας και κάλυψη των αναγκών με σκοπό μια ΚΑΘΑΡΗ Λευκάδα.
- Αναβάθμιση του εξοπλισμού της Υπηρεσίας Καθαριότητας με σύγχρονα μέσα κατάλληλα για στενούς δρόμους.
- Διεύρυνση του δικτύου των υπόγειων κάδων σε όλο το δήμο.
- Τακτικό πλύσιμο κάδων και επανακαθαρισμός δρομολογίων αποκομιδής των απορριμμάτων.
- Καμπάνια ενημέρωσης και ευαισθητοποίησης των πολιτών για καλύτερη διαχείριση των απορριμμάτων, διαλογή στην πηγή, ανακύκλωση.
- Αναβάθμιση του δημοτικού οδοφωτισμού.
- Επαναλειτουργία και αναβάθμιση των παιδικών χαρών του δήμου μας, σύμφωνα με την κείμενη νομοθεσία, τόσο μέσω του προγράμματος Φιλόδημος όσο και από ιδίους πόρους.
- Αναβάθμιση των αθλητικών εγκαταστάσεων του δήμου.
- Συνολική διευθέτηση των πεζοδρομίων σε Λευκάδα και Νυδρί, έτσι ώστε να υπάρχει απρόσκοπτη διέλευση των πεζών.

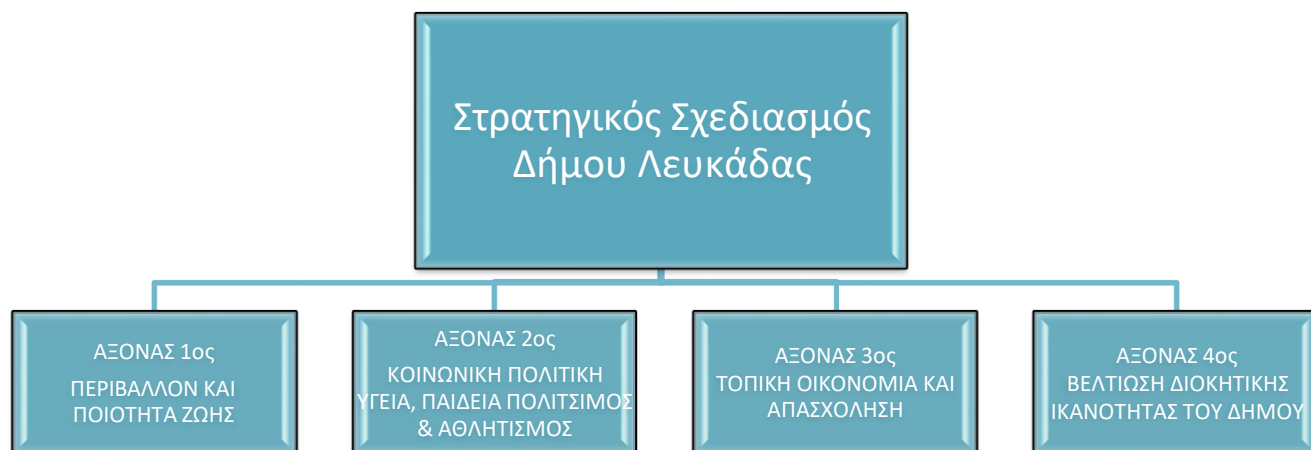
- Άμεση επίλυση του ζητήματος της ονοματοθεσίας και της αρίθμησης των οδών.
- Δημιουργία δημοτικών τουαλετών σε κεντρικά σημεία της Λευκάδας, του Νυδριού και της Βασιλικής.
- Οριστική επίλυση του προβλήματος των αδέσποτων ζώων (Αναλυτικά η θέση μας στην ιστοσελίδα μας).
- Αναβάθμιση της ιστοσελίδας του δήμου σύμφωνα με τη σύγχρονη προσέγγιση, με στόχο την καλύτερη εξυπηρέτηση των δημοτών και των επισκεπτών.
- Δημιουργία πάρκου κυκλοφοριακής αγωγής.
- Ανάπλαση προσόψεων κτηρίων σε ζωτικά σημεία της πόλης και των οικισμών, καθώς και ανάδειξη κοινόχρηστων χώρων (π.χ. πλατειών) και κτηρίων ιδιαίτερου αρχιτεκτονικού ενδιαφέροντος με τη χρήση της σύγχρονης τεχνολογίας, (π.χ. φωτισμός, αισθητικές παρεμβάσεις), για την ανάδειξη φυσικών και ειδικών αρχιτεκτονικών στοιχείων.
- Βελτίωση υπαρχόντων υποδομών σχολικών κτηρίων.
- Άμεση διαβούλευση φορέων και κατοίκων για την ενδυνάμωση της βέλτιστης αξιοποίησης του κτηρίου του παλιού Νοσοκομείου Λευκάδας.
- Ολοκλήρωση της εφαρμογής των κυκλοφοριακών ρυθμίσεων στην πόλη της Λευκάδας

#### **1.4.3 Οι Άξονες, τα Μέτρα και οι Στόχοι του Στρατηγικού Σχεδίου**

Στην παρούσα ενότητα αναλύεται η στρατηγική του Δήμου Λευκάδας σε Άξονες, Μέτρα και Στόχους.

Οι Άξονες του Επιχειρησιακού Προγράμματος προκαθορίζονται με την υπ' αρ. 41179/ΦΕΚ 2970Β/2014 Υπουργική Απόφαση του Υπουργείου Εσωτερικών «Περιεχόμενο, δομή και τρόπος υποβολής των Τετραετών Επιχειρησιακών Προγραμμάτων των Οργανισμών Τοπικής Αυτοδιοίκησης (Ο.Τ.Α.) α΄ βαθμού για τη δημοτική περίοδο 2020–2024», ως εξής:

Διάγραμμα 13: Στρατηγικός Σχεδιασμός Δήμου Λευκάδας



Η στόχευση της **Στρατηγικής του Δήμου σε κάθε Άξονα Προτεραιότητας** βρίσκεται σε πλήρη αντιστοιχία με τις προτεραιότητες του ΕΣΠΑ 2014-2020:

ΑΞΟΝΕΣ

ΣΤΟΧΕΥΣΗ ΤΗΣ ΣΤΡΑΤΗΓΙΚΗΣ ΤΟΥ  
ΔΗΜΟΥ ΛΕΥΚΑΔΑΣ

<p><b>ΑΞΟΝΑΣ 1<sup>ος</sup></b></p> <p><b>ΠΕΡΙΒΑΛΛΟΝ ΚΑΙ</b></p> <p><b>ΠΟΙΟΤΗΤΑ ΖΩΗΣ</b></p>	<p>Η περιβαλλοντική διαχείριση, συμμόρφωση και δεσμεύσεις στην αντιμετώπιση της κλιματικής αλλαγής, η εξοικονόμηση ενέργειας μέσω της καταγραφής και μείωσης της κατανάλωσης δημοτικών κτιρίων και δικτύων, η προώθηση της βιώσιμης κινητικότητας και της αποδοτικότητας των πόρων μέσω ολοκληρωμένης αειφορικής διαχείρισης αποβλήτων, η αναβάθμιση της ποιότητας ζωής των κατοίκων μέσω της συνεχούς προάσπισης και αναζωογόνησης του φυσικού και οικιστικού περιβάλλοντος.</p>
<p><b>ΑΞΟΝΑΣ 2<sup>ος</sup></b></p> <p><b>ΚΟΙΝΩΝΙΚΗ ΠΟΛΙΤΙΚΗ,</b></p> <p><b>ΥΓΕΙΑ, ΠΑΙΔΕΙΑ,</b></p> <p><b>ΠΟΛΙΤΙΣΜΟΣ ΚΑΙ</b></p> <p><b>ΑΘΛΗΤΙΣΜΟΣ</b></p>	<p>Η διασφάλιση της κοινωνικής συνοχής μέσω της αναβάθμισης των παροχών κοινωνικής μέριμνας και της μείωσης των επιπτώσεων της οικονομικής κρίσης με τη δημιουργία δικτύου ασφαλείας σε θέματα υγείας και πρόνοιας, η αξιοποίηση του πολύτιμου ανθρώπινου κεφαλαίου των εθελοντών, η επένδυση στη μόρφωση και τη δια βίου μάθηση, η αύξηση του βαθμού διασύνδεσης του πολιτιστικού και αθλητικού αποθέματος με την τοπική κοινωνία.</p>
<p><b>ΑΞΟΝΑΣ 3<sup>ος</sup></b></p> <p><b>ΤΟΠΙΚΗ ΟΙΚΟΝΟΜΙΑ ΚΑΙ</b></p> <p><b>ΑΠΑΣΧΟΛΗΣΗ</b></p>	<p>Η χάραξη και ανάπτυξη πολιτικών και στρατηγικών για την προώθηση μιας βιώσιμης τοπικής οικονομίας, η συνεργασία με ερευνητικά και εκπαιδευτικά ιδρύματα για την ενίσχυση της εξωστρέφειας και της καινοτομίας, η προβολή της αγοράς της πόλης μέσω σύγχρονων ηλεκτρονικών εφαρμογών, η προώθηση της απασχόλησης μέσω της σύνδεσης με την εξειδίκευση και τη δια βίου κατάρτιση, η στήριξη νέων επιχειρήσεων στον τομέα του περιβάλλοντος και της τεχνολογίας.</p>
<p><b>ΑΞΟΝΑΣ 4<sup>ος</sup></b></p> <p><b>ΒΕΛΤΙΩΣΗ ΔΙΟΙΚΗΤΙΚΗΣ</b></p> <p><b>ΙΚΑΝΟΤΗΤΑΣ ΤΟΥ ΔΗΜΟΥ</b></p>	<p>Η αύξηση της αποτελεσματικότητας, αποδοτικότητας και νομιμότητας του διοικητικού περιβάλλοντος με την εισαγωγή καινοτόμων διαδικασιών προγραμματισμού και συντονισμού και την ορθολογική αναδιάταξη και αναβάθμιση του ανθρώπινου δυναμικού, η αύξηση της χρήσης ΤΠΕ μέσω της ενσωμάτωσής τους στις παρεχόμενες υπηρεσίες εξυπηρέτησης του πολίτη και των επιχειρήσεων, η ενίσχυση της ενεργού συμμετοχής και της εξωστρέφειας μέσω της ηλεκτρονικής διακυβέρνησης και της εφαρμογής έξυπνων πρακτικών και πολιτικών.</p>

**Πίνακας 28: στόχευση της Στρατηγικής του Δήμου σε κάθε Άξονα Προτεραιότητας**

Οι Άξονες Προτεραιότητες στη συνέχεια εξειδικεύονται σε Μέτρα και Στόχους. Για τον καθορισμό των Μέτρων της Στρατηγικής του Δήμου επιλέχθηκε η ευθεία συσχέτιση με τους Στρατηγικούς Στόχους, οι οποίοι πληρούν τα κάτωθι κριτήρια:



- ✚ **Εστιάζουν σε κρίσιμα ζητήματα τοπικής και εσωτερικής ανάπτυξης**
- ✚ **Ανταποκρίνονται στο όραμα του Δήμου Λευκάδας**
- ✚ **Ευθυγραμμίζονται με τους στόχους του ΠΕΠ Ιονίων Νήσων και του ΕΣΠΑ 2014-2020 και εφεξής**

ΣΤΡΑΤΗΓΙΚΟΙ ΣΤΟΧΟΙ ΔΗΜΟΥ ΛΕΥΚΑΔΑΣ	ΜΕΤΡΑ ΣΤΡΑΤΗΓΙΚΟΥ ΣΧΕΔΙΑΣΜΟΥ ΔΗΜΟΥ ΛΕΥΚΑΔΑΣ
<p><b>ΣΣ1.</b> Προστασία και ανάδειξη του περιβάλλοντος – Προώθηση της αποδοτικότητας των πόρων</p> <p><b>ΣΣ2.</b> Σύγχρονη και ολοκληρωμένη διαχείριση και αξιοποίηση αποβλήτων</p> <p><b>ΣΣ3.</b> Αστική αναζωογόνηση με διαφύλαξη της χρήσης κατοικίας και παρεμβάσεις βιώσιμης κινητικότητας</p> <p><b>ΣΣ4.</b> Περιβαλλοντική διαχείριση – Μείωση εκπομπών CO<sub>2</sub></p> <p><b>ΣΣ5.</b> Ενίσχυση στην πρόληψη και διαχείριση κινδύνων – Ανθεκτικότητα στις κρίσεις</p>	<p>ΦΥΣΙΚΟ ΠΕΡΙΒΑΛΛΟΝ</p> <p>ΚΑΘΑΡΙΟΤΗΤΑ – ΔΙΑΧΕΙΡΙΣΗ ΑΠΟΒΛΗΤΩΝ</p> <p>ΟΙΚΙΣΤΙΚΟ ΠΕΡΙΒΑΛΛΟΝ – ΚΥΚΛΟΦΟΡΙΑΚΟ</p> <p>ΠΕΡΙΒΑΛΛΟΝΤΙΚΗ ΔΙΑΧΕΙΡΙΣΗ – ΔΙΚΤΥΑ &amp; ΥΠΟΔΟΜΕΣ</p> <p>ΠΟΛΙΤΙΚΗ ΠΡΟΣΤΑΣΙΑ - ΑΣΦΑΛΕΙΑ</p>
<p><b>ΣΣ6.</b> Στήριξη των αδυνάμων – Ποιοτικές παροχές κοινωνικής μέριμνας</p> <p><b>ΣΣ7.</b> Ανάπτυξη του αθλητισμού και του πολιτισμού ως παράγοντες κοινωνικής συνοχής</p> <p><b>ΣΣ8.</b> Ενεργοποίηση της κοινωνίας των πολιτών σε συνεργασία με συλλόγους και φορείς της πόλης</p> <p><b>ΣΣ9.</b> Ανάπτυξη δικτύου εθελοντών – Ευαισθητοποίηση των πολιτών</p> <p><b>ΣΣ10.</b> Επένδυση στη μάθηση – Στήριξη της νεολαίας</p>	<p>ΚΟΙΝΩΝΙΚΗ ΠΟΛΙΤΙΚΗ – ΥΓΕΙΑ – ΚΟΙΝΩΝΙΚΗ ΜΕΡΙΜΝΑ</p> <p>ΠΟΛΙΤΙΣΜΟΣ – ΑΘΛΗΤΙΣΜΟΣ</p> <p>ΣΥΛΛΟΓΟΙ &amp; ΦΟΡΕΙΣ</p> <p>ΕΘΕΛΟΝΤΙΣΜΟΣ</p> <p>ΠΑΙΔΕΙΑ – ΔΙΑ ΒΙΟΥ ΜΑΘΗΣΗ</p>
<p><b>ΣΣ11.</b> Προώθηση της σύνδεσης της απασχόλησης με την εξειδίκευση και τη δια βίου κατάρτιση</p> <p><b>ΣΣ12.</b> Ενίσχυση της εξωστρέφειας και βιωσιμότητας της τοπικής οικονομίας</p> <p><b>ΣΣ13.</b> Δικτύωση με όμορους Δήμους, εκπαιδευτικά και ερευνητικά ιδρύματα – Εταιρικές σχέσεις</p>	<p>ΑΠΑΣΧΟΛΗΣΗ</p> <p>ΤΟΠΙΚΗ ΑΓΟΡΑ &amp; ΕΠΙΧΕΙΡΗΜΑΤΙΚΟΤΗΤΑ</p> <p>ΔΙΚΤΥΩΣΗ - ΟΙΚΟΝΟΜΙΑ ΤΗΣ ΓΝΩΣΗΣ</p>
<p><b>ΣΣ14.</b> Στήριξη και αξιοποίηση του ανθρώπινου δυναμικού του Δήμου - Κινητικότητα</p> <p><b>ΣΣ15.</b> Βελτίωση διοικητικής ικανότητας και αποτελεσματικότητας του Δήμου</p> <p><b>ΣΣ16.</b> Προώθηση της διαφάνειας και της ενεργού συμμετοχής στη λήψη αποφάσεων</p> <p><b>ΣΣ17.</b> Ενίσχυση των οικονομικών – Διεκδίκηση εθνικών και ευρωπαϊκών πόρων</p> <p><b>ΣΣ18.</b> Βελτίωση της εξυπηρέτησης του πολίτη με ηλεκτρονικές δημοτικές υπηρεσίες</p>	<p>ΑΝΘΡΩΠΙΝΟ ΔΥΝΑΜΙΚΟ &amp; ΥΛΙΚΟΤΕΧΝΙΚΗ ΥΠΟΔΟΜΗ</p> <p>ΔΙΟΙΚΗΤΙΚΗ ΟΡΓΑΝΩΣΗ ΚΑΙ ΛΕΙΤΟΥΡΓΙΑ ΤΩΝ ΥΠΗΡΕΣΙΩΝ &amp; ΤΩΝ ΝΟΜΙΚΩΝ ΠΡΟΣΩΠΩΝ</p> <p>ΔΙΑΦΑΝΕΙΑ &amp; ΣΥΜΜΕΤΟΧΙΚΟΤΗΤΑ</p> <p>ΟΙΚΟΝΟΜΙΚΗ ΔΙΑΧΕΙΡΙΣΗ</p> <p>ΕΞΥΠΗΡΕΤΗΣΗ ΤΟΥ ΠΟΛΙΤΗ</p>

**ΣΣ19.** Αύξηση και αξιοποίηση της χρήσης ΤΠΕ, ενίσχυση της πρόσβασης

**ΣΣ20.** Επένδυση σε έξυπνες υποδομές – Βελτίωση της ποιότητας ζωής και αναβάθμιση της πόλης

ΕΥΡΥΖΩΝΙΚΟΤΗΤΑ & ΧΡΗΣΗ ΤΠΕ

ΕΞΥΠΝΕΣ ΥΠΟΔΟΜΕΣ

Διαγραμματική απεικόνιση του οράματος του Δήμου Λευκάδας με αντιστοιχία σε Μέτρα και Στρατηγικούς Στόχους.

ΣΤΡΑΤΗΓΙΚΟ ΣΧΕΔΙΟ ΔΗΜΟΥ ΛΕΥΚΑΔΑΣ		ΘΕΜΑΤΙΚΟΙ ΣΤΟΧΟΙ ΕΣΠΑ 2014-2020
Άξονας 1 <sup>ος</sup> : «ΠΕΡΙΒΑΛΛΟΝ ΚΑΙ ΠΟΙΟΤΗΤΑ ΖΩΗΣ»		
ΜΕΤΡΑ	ΣΤΡΑΤΗΓΙΚΟΙ ΣΤΟΧΟΙ	
ΦΥΣΙΚΟ ΠΕΡΙΒΑΛΛΟΝ	<b>ΣΣ1.</b> Προστασία και ανάδειξη του περιβάλλοντος – Προώθηση της αποδοτικότητας των πόρων	<b>ΘΣ6.</b> Διατήρηση και προστασία του περιβάλλοντος και προώθηση της αποδοτικής χρήσης των πόρων
ΚΑΘΑΡΙΟΤΗΤΑ – ΔΙΑΧΕΙΡΙΣΗ ΑΠΟΒΛΗΤΩΝ	<b>ΣΣ2.</b> Σύγχρονη και ολοκληρωμένη διαχείριση και αξιοποίηση αποβλήτων	
ΟΙΚΙΣΤΙΚΟ ΠΕΡΙΒΑΛΛΟΝ – ΚΥΚΛΟΦΟΡΙΑΚΟ	<b>ΣΣ3.</b> Αστική αναζωογόνηση με διαφύλαξη της χρήσης κατοικίας και παρεμβάσεις βιώσιμης κινητικότητας	<b>ΘΣ7.</b> Προώθηση των βιώσιμων μεταφορών και άρση των εμποδίων σε βασικές υποδομές δικτύων
ΠΕΡΙΒΑΛΛΟΝΤΙΚΗ ΔΙΑΧΕΙΡΙΣΗ – ΔΙΚΤΥΑ & ΥΠΟΔΟΜΕΣ	<b>ΣΣ4.</b> Περιβαλλοντική διαχείριση – Μείωση εκπομπών CO2	<b>ΘΣ4.</b> Υποστήριξη της μετάβασης σε μια οικονομία χαμηλών εκπομπών διοξειδίου του άνθρακα σε όλους τους τομείς
ΠΟΛΙΤΙΚΗ ΠΡΟΣΤΑΣΙΑ – ΑΣΦΑΛΕΙΑ	<b>ΣΣ5.</b> Ενίσχυση στην πρόληψη και διαχείριση κινδύνων – Ανθεκτικότητα στις κρίσεις	<b>ΘΣ5.</b> Προώθηση της προσαρμογής στην κλιματική αλλαγή και της πρόληψης των κινδύνων

**Διάγραμμα 14:** Διαγραμματική απεικόνιση των Μέτρων και Στρατηγικών Στόχων του Δήμου Λευκάδας σε αντιστοιχία με τους Θεματικούς Στόχους του ΕΣΠΑ 2014-2020 στον Άξονα «Περιβάλλον και Ποιότητα ζωής»

ΣΤΡΑΤΗΓΙΚΟ ΣΧΕΔΙΟ ΔΗΜΟΥ ΛΕΥΚΑΔΑΣ		ΘΕΜΑΤΙΚΟΙ ΣΤΟΧΟΙ ΕΣΠΑ 2014-2020
Άξονας 2 <sup>ος</sup> : «ΚΟΙΝΩΝΙΚΗ ΠΟΛΙΤΙΚΗ, ΥΓΕΙΑ, ΠΑΙΔΕΙΑ, ΠΟΛΙΤΙΣΜΟΣ ΚΑΙ ΑΘΛΗΤΙΣΜΟΣ»		
ΜΕΤΡΑ	ΣΤΡΑΤΗΓΙΚΟΙ ΣΤΟΧΟΙ	
ΚΟΙΝΩΝΙΚΗ ΠΟΛΙΤΙΚΗ – ΥΓΕΙΑ – ΚΟΙΝΩΝΙΚΗ ΜΕΡΙΜΝΑ	<b>ΣΣ6.</b> Στήριξη των αδυνάμων – Ποιοτικές παροχές κοινωνικής μέριμνας	<b>ΘΣ9.</b> Προώθηση της κοινωνικής ένταξης και της καταπολέμησης της φτώχειας και κάθε διάκρισης
ΠΟΛΙΤΙΣΜΟΣ – ΑΘΛΗΤΙΣΜΟΣ	<b>ΣΣ7.</b> Ανάπτυξη του αθλητισμού και του πολιτισμού ως παράγοντες κοινωνικής συνοχής	
ΣΥΛΛΟΓΟΙ & ΦΟΡΕΙΣ	<b>ΣΣ8.</b> Ενεργοποίηση της κοινωνίας των πολιτών σε συνεργασία με συλλόγους και φορείς της πόλης	
ΕΘΕΛΟΝΤΙΣΜΟΣ	<b>ΣΣ9.</b> Ανάπτυξη δικτύου εθελοντών – Ευαισθητοποίηση των πολιτών	
ΠΑΙΔΕΙΑ – ΔΙΑ ΒΙΟΥ ΜΑΘΗΣΗ	<b>ΣΣ10.</b> Επένδυση στη μάθηση – Στήριξη της νεολαίας	
		<b>ΘΣ10.</b> Επένδυση στην εκπαίδευση και κατάρτιση για την απόκτηση δεξιοτήτων και στη δια βίου μάθηση

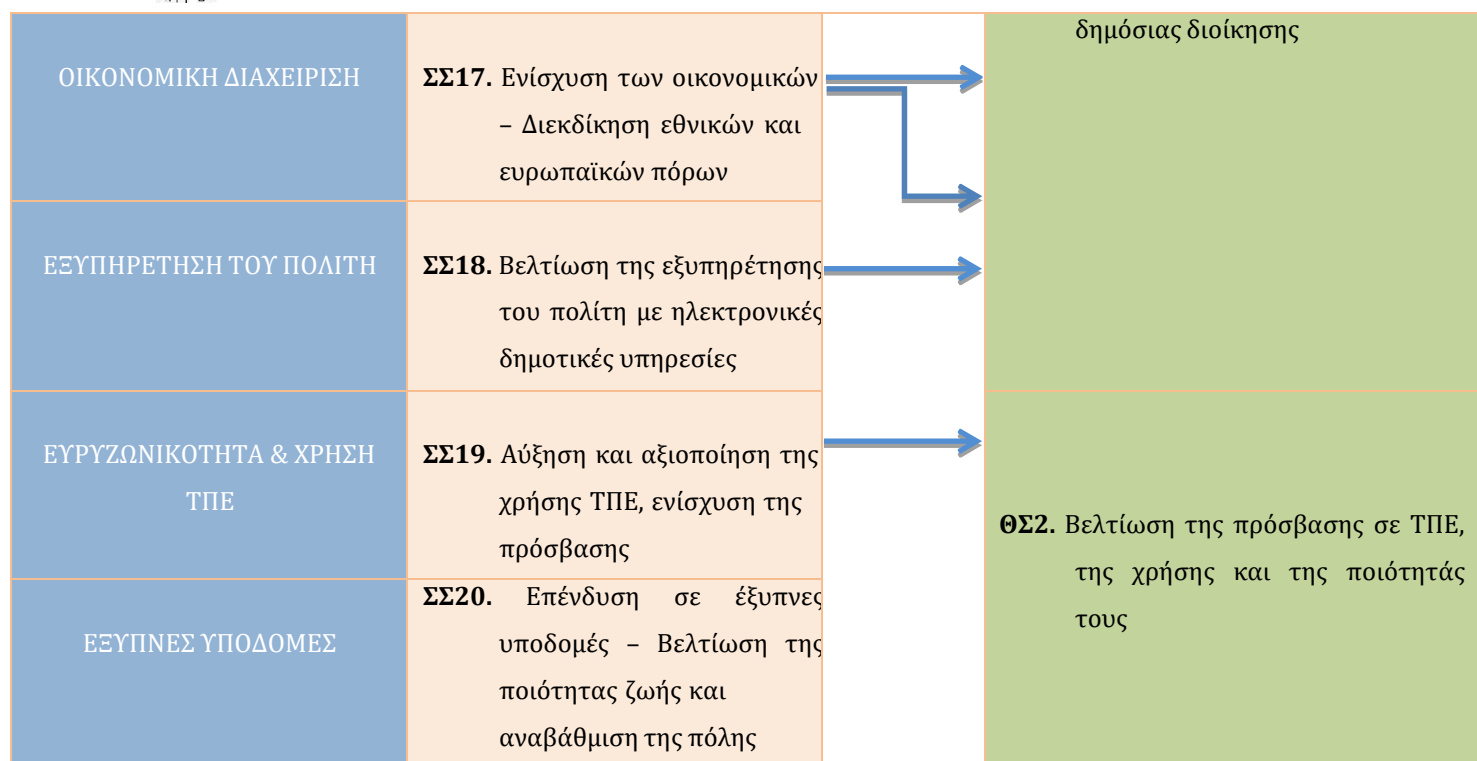
Διάγραμμα 15: Διαγραμματική απεικόνιση των Μέτρων και Στρατηγικών Στόχων του Δήμου Λευκάδας σε αντιστοιχία με τους Θεματικούς Στόχους του ΕΣΠΑ 2014-2020 στον Άξονα «Κοινωνική Πολιτική, Υγεία, Παιδεία, Πολιτισμός και Αθλητισμός»

ΣΤΡΑΤΗΓΙΚΟ ΣΧΕΔΙΟ ΔΗΜΟΥ ΛΕΥΚΑΔΑΣ		ΘΕΜΑΤΙΚΟΙ ΣΤΟΧΟΙ ΕΣΠΑ 2014-2020
Άξονας 3 <sup>ος</sup> : «ΤΟΠΙΚΗ ΟΙΚΟΝΟΜΙΑ ΚΑΙ ΑΠΑΣΧΟΛΗΣΗ»		
ΜΕΤΡΑ	ΣΤΡΑΤΗΓΙΚΟΙ ΣΤΟΧΟΙ	
	<b>ΣΣ11.</b> Προώθηση της σύνδεσης	<b>ΘΣ8.</b> Προώθηση της βιώσιμης και ποιοτικής απασχόλησης και υποστήριξη της κινητικότητας των εργαζομένων

ΑΠΑΣΧΟΛΗΣΗ	της απασχόλησης με την εξειδίκευση και τη δια βίου κατάρτιση	→	<b>ΘΣ10.</b> Επένδυση στην εκπαίδευση και κατάρτιση για την απόκτηση δεξιοτήτων και στη δια βίου μάθηση
ΤΟΠΙΚΗ ΑΓΟΡΑ & ΕΠΙΧΕΙΡΗΜΑΤΙΚΟΤΗΤΑ	<b>ΣΣ12.</b> Ενίσχυση της εξωστρέφειας και βιωσιμότητας της τοπικής οικονομίας	→	<b>ΘΣ3.</b> Βελτίωση της ανταγωνιστικότητας των μικρομεσαίων επιχειρήσεων
ΔΙΚΤΥΩΣΗ ΟΙΚΟΝΟΜΙΑΣ - ΓΝΩΣΗΣ	<b>ΣΣ13.</b> Δικτύωση με όμορους Δήμους, εκπαιδευτικά και ερευνητικά ιδρύματα - Εταιρικές σχέσεις	→	<b>ΘΣ1.</b> Ενίσχυση της έρευνας, της τεχνολογικής ανάπτυξης και της καινοτομίας

Διάγραμμα 16: Διαγραμματική απεικόνιση των Μέτρων και Στρατηγικών Στόχων του Δήμου Λευκάδας σε αντιστοιχία με τους Θεματικούς Στόχους του ΕΣΠΑ 2014-2020 στον Άξονα «Τοπική οικονομία και απασχόληση»

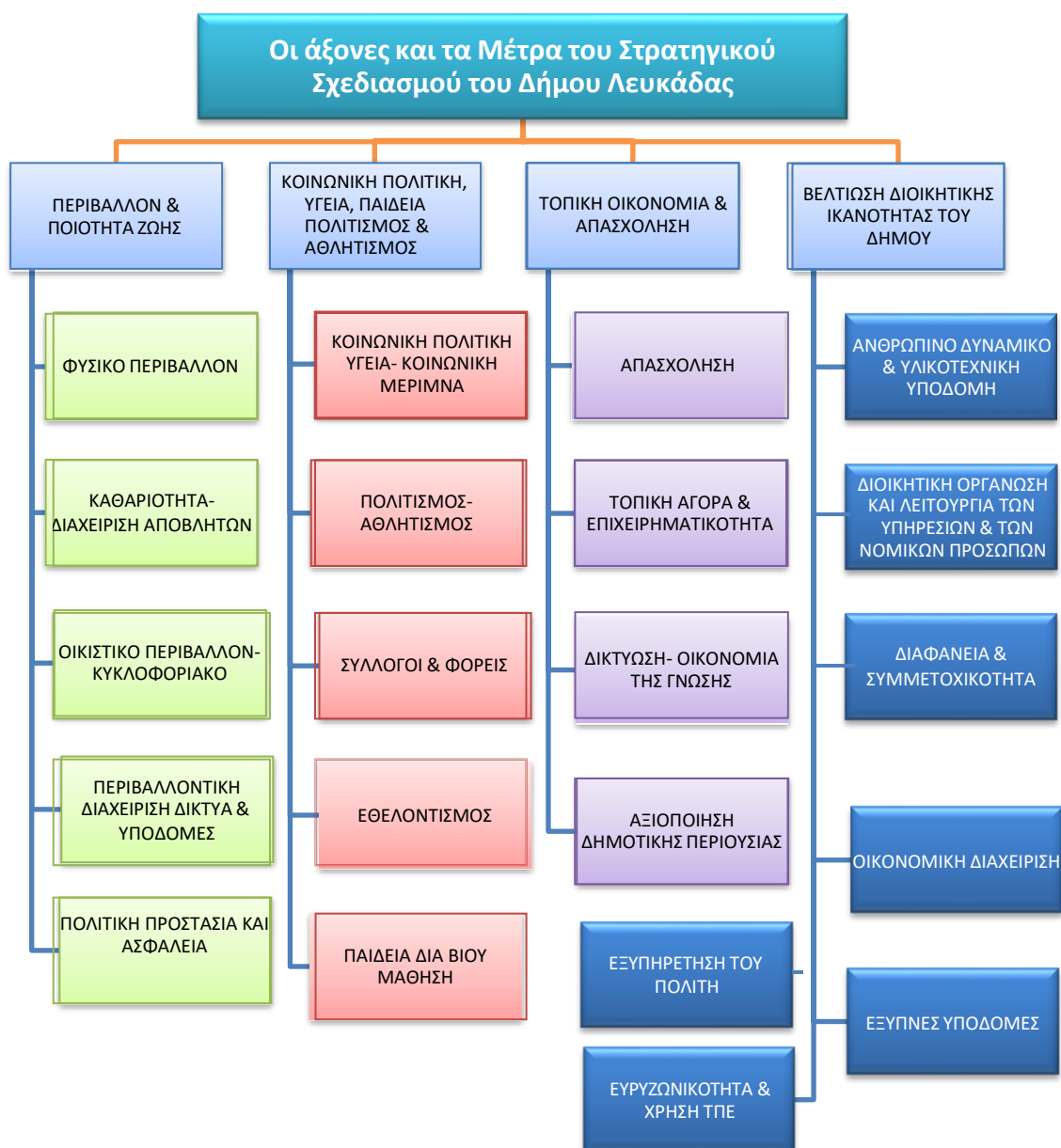
ΣΤΡΑΤΗΓΙΚΟ ΣΧΕΔΙΟ ΔΗΜΟΥ ΛΕΥΚΑΔΑΣ		ΘΕΜΑΤΙΚΟΙ ΣΤΟΧΟΙ ΕΣΠΑ 2014-2020
Άξονας 4ος: «ΒΕΛΤΙΩΣΗ ΔΙΟΙΚΗΤΙΚΗΣ ΙΚΑΝΟΤΗΤΑΣ ΤΟΥ ΔΗΜΟΥ»		
ΜΕΤΡΑ	ΣΤΡΑΤΗΓΙΚΟΙ ΣΤΟΧΟΙ	
ΑΝΘΡΩΠΙΝΟ ΔΥΝΑΜΙΚΟ & ΥΛΙΚΟΤΕΧΝΙΚΗ ΥΠΟΔΟΜΗ	<b>ΣΣ14.</b> Στήριξη και αξιοποίηση του ανθρώπινου δυναμικού του Δήμου - Κινητικότητα	→ →
ΔΙΟΙΚΗΤΙΚΗ ΟΡΓΑΝΩΣΗ ΚΑΙ ΛΕΙΤΟΥΡΓΙΑ ΤΩΝ ΥΠΗΡΕΣΙΩΝ & ΤΩΝ ΝΟΜΙΚΩΝ ΠΡΟΣΩΠΩΝ	<b>ΣΣ15.</b> Βελτίωση διοικητικής ικανότητας και αποτελεσματικότητας του Δήμου	→
ΔΙΑΦΑΝΕΙΑ & ΣΥΜΜΕΤΟΧΙΚΟΤΗΤΑ	<b>ΣΣ16.</b> Προώθηση της διαφάνειας και της ενεργού συμμετοχής στη λήψη αποφάσεων	→
		<b>ΘΣ8.</b> Προώθηση της βιώσιμης και ποιοτικής απασχόλησης και υποστήριξη της κινητικότητας των εργαζομένων
		<b>ΘΣ11.</b> Ενίσχυση της θεσμικής ικανότητας των δημόσιων υπηρεσιών και των φορέων, καθώς και της αποτελεσματικής



**Διάγραμμα 17: Διαγραμματική απεικόνιση των Μέτρων και Στρατηγικών Στόχων του Δήμου Λευκάδας σε αντιστοιχία με τους Θεματικούς Στόχους του ΕΣΠΑ 2014-2020 στον Άξονα «Βελτίωση Διοικητικής Ικανότητας του Δήμου»**

Ακολουθεί ο καθορισμός των **Γενικών Στόχων** ανά Άξονα και ανά Μέτρο: Στη συνέχεια απεικονίζονται σχηματικά οι Άξονες Προτεραιότητας και τα Μέτρα του Στρατηγικού Σχεδιασμού του Δήμου:

Ακολουθεί ο καθορισμός των Γενικών Στόχων ανά Άξονα και ανά Μέτρο:



Άξονες	Μέτρα	Γενικοί Στόχοι
Άξονας 1: Προστασία του περιβάλλοντος και βελτίωση της ποιότητας ζωής	<b>Μέτρο 1.1:</b> Περιβαλλοντική Διαχείριση	1.1.1: Αναβάθμιση της λειτουργικότητας και ποιότητας ζωής σε υποβαθμισμένες περιοχές του Δήμου
		1.1.2: Διατήρηση και προστασία του τοπίου και της ιστορικής, φυσικής και πολιτιστικής κληρονομιάς
		1.1.3: Επέκταση και αναβάθμιση των χώρων πρασίνου και των κοινόχρηστων χώρων, ενίσχυση της αναλογίας του πρασίνου ανά

	<p>κάτοικο με προώθηση καινοτόμων περιβαλλοντικών δράσεων και ανανεώσιμων πηγών ενέργειας (πχ πράσινες ταράτσες, κλπ)</p> <p>1.1.4: Έξυπνη διαχείριση της ενέργειας και χρήση ΑΠΕ στις υποδομές του Δήμου</p> <p>1.1.5: Έλεγχος και αντιμετώπισης της ρύπανσης (ατμοσφαιρική και ηχητική)</p> <p>1.1.6: Προώθηση της περιβαλλοντικής ευαισθησίας και ευσυνειδησίας των πολιτών</p> <p>1.1.7: Συνεργασία και Συντονισμός με όμορους Δήμους και τους σχετικούς φορείς</p>	
<p><b>Μέτρο 1.2:</b> <b>Πολεοδομικός</b> <b>Σχεδιασμός- Αστικές</b> <b>Παρεμβάσεις</b></p>	<p>1.2.1: Βελτιωμένο σχέδιο αστικής ανάπτυξης</p> <p>1.2.2: Αναβάθμιση και εξυγίανση του αστικού περιβάλλοντος και του δομημένου χώρου</p> <p>1.2.3: Εφαρμογές πολεοδομικού σχεδίου</p> <p>1.2.4: Αναπλάσεις αστικού χώρου και αισθητική αναβάθμιση κτιριακού αποθέματος</p> <p>1.2.5: Πρόγραμμα αξιοποίησης και ανάδειξης παραλίας</p>	
	<p>1.3.1: Ολοκληρωμένες μετακινήσεων κυκλοφοριακές παρεμβάσεις με στόχο την αναβάθμιση των μετακινήσεων</p> <p>1.3.2: Κατασκευή δικτύου ποδηλατοδρόμων</p> <p>1.3.3: Προώθηση εναλλακτικής μετακίνησης</p> <p>1.3.4: Διασφάλιση της προσπελασιμότητας για την ομάδα του πληθυσμού με κινητικά προβλήματα</p> <p>1.3.5: Αύξηση της προσβασιμότητας σε κομβικά σημεία σύνδεσης μεταφορικών δικτύων</p> <p>1.3.6: Κατασκευή και συντήρηση του τοπικού οδικού δικτύου</p>	
	<p>1.4.1: Βελτίωση στον τομέα καθαριότητας οδών - κοινόχρηστων χώρων και διαχείρισης απορριμμάτων</p> <p>1.4.2: Ενίσχυση και διεύρυνση του προγράμματος ανακύκλωσης</p> <p>1.4.3: Ευαισθητοποίηση του πληθυσμού σε θέματα διαχείρισης απορριμμάτων</p> <p>1.4.4: Ενθάρρυνση και συντονισμός για τη συμμετοχή των επιχειρήσεων στις σχετικές πολιτικές</p> <p>1.4.5: Διάδοση νέων προγραμμάτων οικιακής ανακύκλωσης - κομποστοποίησης</p> <p>1.4.6: Συλλογή και διαχείριση αδρανών και ογκωδών αντικειμένων σε συνεργασία με όμορους Δήμους</p>	



	<b>Μέτρο 1.5: Υποδομές - Δίκτυα</b>	1.5.1: Συντήρηση και ανάπτυξη δικτύου για την ολοκληρωμένη διαχείριση ομβρίων
		1.5.2: Εκσυγχρονισμός και επέκταση του δικτύου ύδρευσης και αποχέτευσης σε όλες τις περιοχές του Δήμου
		1.5.3: Εκσυγχρονισμός του δικτύου δημοτικού φωτισμού
	<b>Μέτρο 1.6: Πολιτική Προστασία- Ασφάλεια</b>	1.6.1. Βελτίωση ικανότητας πρόληψης και αντιμετώπισης εκτάκτων αναγκών
		1.6.2. Βελτίωση υποδομών & εξοπλισμού πολιτικής προστασίας
		1.6.3. Ενίσχυση της ασφάλειας
	<b>Μέτρο 1.7: Βελτίωση αστικού περιβάλλοντος σε θέματα κτιριακού αποθέματος</b>	1.7.1. Μείωση της ετήσιας κατανάλωσης πρωτογενούς ενέργειας σε κτίρια και εξοικονόμηση ενέργειας (Ταιριάζει με το 1.1.4.)
		1.7.2. Κατασκευή- Συντήρηση κτιριακών και άλλων υποδομών
		1.7.3. Επανάχρηση Δημοτικής περιουσίας

Άξονες	Μέτρα	Γενικοί Στόχοι
<b>Άξονας 2: Κοινωνική πολιτική, υγεία, παιδεία, πολιτισμός και αθλητισμός</b>	<b>Μέτρο 2.1: Υγεία και Κοινωνική Πρόνοια</b>	2.1.1: Προώθηση της χρήσης ΤΠΕ καινοτόμων δράσεων (όπως δράσεις τηλεϊατρικής-τηλεπρόνοιας)
		2.1.2: Ενίσχυση ειδικών προγραμμάτων σε συγκεκριμένες πληθυσμιακές ομάδες (π.χ. παιδική παχυσαρκία, πρόληψη εξάρτησης κλπ)
		2.1.3: Εξασφάλιση υγιεινής δημοτικών χώρων
		2.1.4: Διαχείριση αδέσποτων ζώων και δράσεις για τα οικόσιτα ζώα
		2.1.5: Δράσεις ενημέρωσης -πληροφόρησης
	<b>Μέτρο 2.2: Κοινωνική Ανάπτυξη και Συνοχή</b>	2.2.1: Αναβάθμιση της ποιότητας των παρεχόμενων υπηρεσιών με στόχο τον προγραμματισμό και το συντονισμό των δράσεων καθώς και την αναβάθμιση της οργάνωσης των υποδομών και του ανθρώπινου δυναμικού των υπηρεσιών
		2.2.2: Διασύνδεση και Αξιοποίηση όλων των κρατικών υπηρεσιών κοινωνικής πολιτικής μέσα από διαδικασίες ενημέρωσης και συνεργασίας για την παραπομπή δημοτών με σχετικά αιτήματα
		2.2.3: Χάραξη μακροχρόνιας και ολοκληρωμένης κοινωνικής πολιτικής

	2.2.4: Προώθηση των δράσεων δημοσιότητας των κοινωνικών υπηρεσιών και καθιέρωση μηχανισμών επικοινωνίας με την τοπική κοινωνία	
	2.2.5: Προώθηση δράσεων αντιμετώπισης του προβλήματος της φτώχειας	
	2.2.6: Προώθηση στοχευμένων δράσεων για τις ευπαθείς ομάδες πληθυσμού μέσα από διαδικασίες έρευνας	
	2.2.7: Αύξηση της προσπελασιμότητας στις κοινωνικές υπηρεσίες	
	2.2.8: Ολοκλήρωση της εσωτερικής αναδιοργάνωσης της διεύθυνσης κοινωνικών υπηρεσιών	
	<b>Μέτρο 2.3: Εκπαίδευση και Δια βίου Μάθηση</b>	2.3.1: Συντήρηση, επισκευή και υποστήριξη λειτουργίας σχολικών μονάδων σε συνεργασία με τις σχολικές επιτροπές
		2.3.2: Ενίσχυση των συνοδευτικών εγκαταστάσεων (αθλητική υποδομή, πολιτιστικές εγκαταστάσεις) για τη στήριξη της εκπαιδευτικής διαδικασίας
		2.3.3: Προώθηση δημιουργικής απασχόλησης
2.3.4: Ενίσχυση του επαγγελματικού προσανατολισμού στα σχολεία μέσα από ενημέρωση και συμβουλευτική του Δήμου στα σχολεία		
2.3.5: Προώθηση δράσεων αντιμετώπισης της σχολικής διαρροής με εξατομικευμένη συμβουλευτική υποστήριξη των οικογενειών και των παιδιών τους που εγκαταλείπουν το σχολείο		
2.3.6: Ενίσχυση των δράσεων εκπαίδευσης και κατάρτισης των πολιτών - Προώθηση της δια βίου μάθησης		
<b>Μέτρο 2.4: Πολιτισμός</b>		2.4.1: Ενίσχυση πολιτιστικής ταυτότητας του Δήμου η οποία να καλύπτει εναλλακτικές μορφές τέχνης και κουλτούρας έτσι ώστε να αποδώσει ένα συγκεκριμένο στίγμα στο Δήμο
	2.4.2: Εξασφάλιση ομαλής λειτουργίας, σωστής συντήρησης και διαχείρισης των υφιστάμενων πολιτιστικών υποδομών και δράσεων του Δήμου	
	2.4.3: Ανάπτυξη, διεύρυνση και λειτουργία πολιτιστικών και ψυχαγωγικών προγραμμάτων, εκδηλώσεων και δραστηριοτήτων καθ' όλη τη διάρκεια του έτους σε συνεργασία με τους υφιστάμενους πολιτιστικούς φορείς της πόλης και δικτύου εθελοντών	

		2.4.4: Αναβάθμιση των παρεχόμενων υπηρεσιών μέσα από την καλύτερη συνεργασία και διοίκηση των δημοτικών φορέων για την ανάπτυξη του πολιτισμού, τη βελτίωση των υποδομών, του εξοπλισμού και του ανθρώπινου δυναμικό
		2.4.5: Πρωτοβουλίες για την ανάδειξη των σημείων ενδιαφέροντος, των μνημείων και της ιστορίας της πόλης και με ψηφιακά μέσα
		2.4.6: Διαδημοτική συνεργασία για την ανάπτυξη πολιτιστικών δράσεων
	<b>Μέτρο 2.5: Αθλητισμός</b>	2.5.1: Εξασφάλιση της ομαλής λειτουργίας, σωστής συντήρησης και διαχείρισης των αθλητικών εγκαταστάσεων του Δήμου
		2.5.2: Υποστήριξη και συνεργασία με τους αθλητικούς φορείς του Δήμου
		2.5.3: Προώθηση μαζικού αθλητισμού
		2.5.4: Διοργάνωση δραστηριοτήτων υπερτοπικής εμβέλειας
	<b>Μέτρο 2.6: Εθελοντισμός – Κοινωνία Πολιτών</b>	2.6.1: Διαμόρφωση ολοκληρωμένης στρατηγικής για την ανάπτυξη συνεργιών μεταξύ Δήμου και Οργανώσεων
		2.6.2: Δημιουργία δικτύου εθελοντών
		2.6.3: Προώθηση Καινοτόμων δράσεων εθελοντισμού χρησιμοποιώντας τις υποδομές του Δήμου
		2.6.4: Δράσεις ενημέρωσης, πληροφόρησης και ευαισθητοποίησης της τοπικής κοινότητας
	<b>Μέτρο 2.7.: Προώθηση της Δημόσιας Υγείας</b>	2.7.1. Επέκταση της φροντίδας καθώς και των ιατρικών και συμβουλευτικών υπηρεσιών κατ' οίκον
2.7.2. Ανάπτυξη της πρόληψης και προαγωγής & αγωγής της Υγείας ευάλωτων Κοινωνικών Ομάδων		

Άξονες	Μέτρα	Γενικοί Στόχοι
<b>Άξονας 3: Τοπική</b>	<b>Μέτρο 3.1: Απασχόληση και ανεργία</b>	3.1.1: Ενίσχυση προκατάρτισης, κατάρτισης και δια βίου μάθησης των κατοίκων της περιοχής με την υλοποίηση στοχευμένων προγραμμάτων

οικονομία και απασχόληση		3.1.2: Ανάπτυξη των απαραίτητων εσωτερικών Δομών και Μηχανισμών που θα λειτουργήσουν αποτελεσματικά για την αντιμετώπιση της ανεργίας και της προώθησης της απασχόλησης
		3.1.3: Ενίσχυση των δομών πρόνοιας που θα διευκολύνουν τις πληθυσμιακές ομάδες που πλήττονται (πχ βρεφονηπιακοί σταθμοί για τις νεαρές μητέρες)
		3.1.4: Συμμετοχή σε δίκτυα για την προώθηση και ενίσχυση της καινοτομίας συνεργασία με τα Ακαδημαϊκά και Τεχνολογικά ιδρύματα της περιοχής
	<b>Μέτρο 3.2: Ενίσχυση - Προώθηση Οικονομικής Δραστηριότητας</b>	3.2.1: Έργα υποδομής και μέτρα πολιτικής που βελτιώνουν την ελκυστικότητα της περιοχής ως εμπορικό κέντρο, κέντρο εστίασης και αναψυχής
		3.2.2: Δημιουργία και υποστήριξη δομών επιχειρηματικότητας
		3.2.3: Αξιοποίηση Δημοτικής Περιουσίας -Διαθέσιμων χώρων με στόχο την ενίσχυση της ελκυστικότητας και της κινητικότητας στην πόλη τονώνοντας και την εμπορική δραστηριότητα
		3.2.4: Προώθηση κατάρτισης, επανακατάρτισης και προώθησης της δια βίου εκπαίδευσης των επιχειρηματιών κυρίως σε νέες τεχνολογίες
		3.2.5: Προώθηση συνδυασμένης ενεργοποίησης τοπικών φορέων και επιχειρηματικού κόσμου για την προώθηση θεμάτων τοπικής ανάπτυξης
		3.2.6: Ανάπτυξη δικτύων συνεργασίας με ΟΤΑ, δημόσιους φορείς, εθελοντικές οργανώσεις και ιδιώτες
		3.2.7: Ανάδειξη του Δήμου ως τουριστικού προορισμού-ανάδειξη ειδικών μορφών τουρισμού (πόλης - citybreak, συνεδριακού, αθλητικού, ψυχαγωγικού, σχολικού και θεματικών πάρκων)
		3.2.8: Προώθηση της κοινωνικής επιχειρηματικότητας
		3.2.9: Βελτίωση παρεχόμενων υπηρεσιών από τις Δημοτικές επιχειρήσεις
	<b>Μέτρο 3.3. Καινοτομία &amp; Οικονομία της Γνώσης</b>	3.3.1. Ενίσχυση διαδημοτικών συνεργασιών
		3.3.2. Αξιοποίηση του ακαδημαϊκού και ερευνητικού δυναμικού της ευρύτερης περιοχής του Δήμου για την ανάπτυξη και χρήση καινοτομιών σε όλο το φάσμα των λειτουργιών του Δήμου, των φορέων και των πολιτών
		3.3.3. Προώθηση της καινοτομίας & της εξωστρέφειας σε επιχειρήσεις ειδικά στον τομέα του περιβάλλοντος και των νέων τεχνολογιών

	<b>Μέτρο 3.4.: Βελτίωση Της Επιχειρηματικότητας Στον Τομέα Του Τουρισμού</b>	3.4.1. Επιχειρησιακή αναδιάρθρωση και Επικοινωνιακή Στρατηγική
		3.4.2. Προώθηση και προβολή Τουριστικού Προϊόντος
		3.4.3. Βελτίωση Τουριστικών Υποδομών του Δήμου

Άξονες	Μέτρα	Γενικοί Στόχοι	
<b>Άξονας 4: Βελτίωση διοικητικής και οικονομικής ικανότητας του Δήμου</b>	<b>Μέτρο 4.1:Βελτίωση διαδικασιών διοίκησης και οργάνωσης</b>	4.1.1: Αύξηση της παροχής του αριθμού αλλά και της ποιότητας των υπηρεσιών με το χαμηλότερο δυνατό κόστος και με την υιοθέτηση νέων τεχνολογιών	
		4.1.2: Εφαρμογή επιτυχημένων προτύπων διαχείρισης από τον ιδιωτικό τομέα, που δύναται να εφαρμοσθούν και στο δημόσιο χώρο	
		4.1.3: Διοίκηση μέσω στόχων με αξιολόγηση των δράσεων	
		4.1.4: Διεύρυνση – εκμετάλλευση εφαρμογών πληροφοριακών και επικοινωνιακών συστημάτων / Ηλεκτρονική Διακυβέρνηση	
		4.1.5: Διαδικασίες ελέγχου και συμμετοχής από τους χρήστες	
		4.1.6: Επανασχεδιασμός διοικητικών δομών και διαδικασιών (τροποποίηση του Οργανισμού Εσωτερικής Υπηρεσίας)	
	<b>Μέτρο 4.2: Ανάπτυξη ανθρώπινου προσωπικού</b>	4.2.1: Κατάρτιση εσωτερικής στρατηγικής επιμόρφωσης μέσω των διαθέσιμων δομών του Δήμου	
		4.2.2: Συνεργασία με τους αρμόδιους φορείς της Αυτοδιοίκησης αλλά και του ευρύτερου Δημόσιου (ΕΚΔΔ,ΙΝΕΠ,ΙΤΑ,ΕΕΤΑΑ κλπ) αλλά και ιδιωτικού τομέα.	
		4.2.3: Εξασφάλιση διαρκούς επιστημονικοτεχνικής υποστήριξης των αιρετών και του προσωπικού	
		4.2.4: Ενίσχυση εσωτερικών μετακινήσεων του προσωπικού	
		4.2.5: Αναθεώρηση διαδικασιών ελέγχου και αξιολόγησης	
	<b>Μέτρο 4.3: Σχέση του Δήμου με τους πολίτες</b>	4.3.1: Ανάπτυξη διαδικασιών αμφίδρομης επικοινωνίας με τον πολίτη	
		4.3.2: Βελτίωση της εξυπηρέτησης του πολίτη	
		4.3.3: Ενίσχυση των νέων μορφών συμμετοχικών διαδικασιών και σύνδεση με εφαρμογές ηλεκτρονικής διακυβέρνησης	
		4.3.4: Βελτίωση της ασφάλειας του πολίτη - Πολιτική προστασία	
			4.4.1: Συμμετοχή σε Διαδημοτικά Δίκτυα

	<b>Μέτρο 4.4:</b> <b>Ενίσχυση</b> <b>εξωστρέφειας</b>	4.4.2: Ενίσχυση συμμετοχής σε εθνικά και ευρωπαϊκά προγράμματα
		4.4.3: Ανάπτυξη συνεργασιών με κοινωνικούς κι επιστημονικούς φορείς και οργανισμούς
		4.4.4: Προώθηση περιφερειακών και διακρατικών συνεργασιών
	<b>Μέτρο 4.5:</b> <b>Βελτίωση της</b> <b>οικονομικής</b> <b>βιωσιμότητας -</b> <b>Αξιοποίηση</b> <b>περιουσιακών</b> <b>στοιχείων</b>	4.5.1: Αποδοτικότερη αξιοποίηση της δημοτικής περιουσίας του Δήμου και των Νομικών Προσώπων
		4.5.2: Διαφύλαξη της οικονομικής αξιοπιστίας του Δήμου/ Βελτιστοποίηση της διαχείρισης των εσόδων και δαπανών
		4.5.3: Διεύρυνση των δυνητικών πηγών χρηματοδότησης
		4.5.4: Αναβάθμιση της οικονομικής διαχείρισης, των μηχανισμών προβλέψεων και της ενημέρωσης συλλογικών οργάνων και δημοτών
	<b>Μέτρο 4.6.</b> <b>Ευρυζωνικότητα &amp;</b> <b>Χρήση ΤΠΕ</b>	4.6.1. Αξιοποίηση & επέκταση της ευρυζωνικότητας
		4.6.2. Αύξηση της χρήσης ΤΠΕ
		4.6.3.. Ανάπτυξη υποδομών έξυπνων πόλεων
		4.6.4.. Συμμετοχή σε Έξυπνα Δίκτυα
	<b>Μέτρο 4.7. Διαφάνεια</b> <b>&amp;</b> <b>Συμμετοχικότητα</b>	4.7.1. Ενίσχυση της διαφάνειας
4.7.2. Υιοθέτηση ανοιχτών δεδομένων		
4.7.3. Αύξηση της ενεργού συμμετοχής των πολιτών		



## **ΠΑΡΑΡΤΗΜΑΤΑ**

### **ΠΑΡΑΡΤΗΜΑ Α: Νομοθεσία**



α/α	ΧΡΟΝΟΛΟΓΙΑ	ΔΗΜΟΣΙΕΥΣΗ ΣΤΟ ΦΥΛΛΟ ΕΦΗΜΕΡΙΔΑΣ ΤΗΣ ΚΥΒΕΡΝΗΣΗΣ	ΤΙΤΛΟΣ
	2019	ΦΕΚ50Α/2019	Προώθηση της ουσιαστικής ισότητας των φύλων, πρόληψη και καταπολέμηση της έμφυλης βίας- Ρυθμίσεις για την απονομή Ιθαγένειας – Διατάξεις σχετικές με τις εκλογές στην Τοπική Αυτοδιοίκηση- Λοιπές διατάξεις
	2019	ΦΕΚ134Α/2019	Ρυθμίσεις του Υπουργείου Εσωτερικών, διατάξεις για την ψηφιακή διακυβέρνηση, συνταξιοδοτικές Ρυθμίσεις και άλλα επείγοντα ζητήματα
	2019	ΦΕΚ139Α/2019	Ρυθμίσεις του Υπουργείου Υποδομών και Μεταφορών και άλλες επείγουσες διατάξεις
	2019	ΦΕΚ167Α/2019	Επενδύω στην Ελλάδα και άλλες διατάξεις
	2019	ΦΕΚ3537Β/2019	Τροποποίηση της 8440/2011 υπουργικής απόφασης «Καθορισμός λειτουργίας των σχολικών επιτροπών και ρύθμιση οικονομικών θεμάτων αυτών»(Β΄318)
	2018	ΦΕΚ114Α/2018	ΠΔ59/2018«Κατηγορίες και Περιεχόμενο Χρήσεων Γης»
	2018	ΦΕΚ133Α/2018	Μεταρρύθμιση του θεσμικού πλαισίου της Τοπικής Αυτοδιοίκησης -Εμβάθυνση της Δημοκρατίας- Ενίσχυση της Συμμετοχής – Βελτίωση της οικονομικής και αναπτυξιακής λειτουργίας των Ο.Τ.Α. [Πρόγραμμα «ΚΛΕΙΣΘΕΝΗΣΙ»]
	2018	ΦΕΚ2192Β/2018	Αριθμ. ΠΟΛ. 1113 «Αναπροσαρμογή των τιμών εκκίνησης που προ βλέπονται στις παρ. 1 και 2 του άρθρου 1 της αριθμ. 1067780/82/Γ0013/09.06.1994(Β΄549) απόφασης του Υπουργού Οικονομικών για τον προσδιορισμό της φορολογητέας αξίας των με οποιαδήποτε αιτία μεταβιβαζομένων ακινήτων, που βρίσκονται σε περιοχές εντός σχεδίου όλης της Χώρας κατά το αντικειμενικό σύστημα»
	2017	ΦΕΚ107Α/2017	Ρυθμίσεις για τον εκσυγχρονισμό του θεσμικού πλαισίου οργάνωσης και λειτουργίας των Δημοτικών Επιχειρήσεων Ύδρευσης Αποχέτευσης(Δ.Ε.Υ.Α.)- Ρυθμίσεις σχετικές με την οργάνωση, τη λειτουργία, τα οικονομικά και το προσωπικό των Ο.Τ.Α. – Ευρωπαϊκοί Όμιλοι Εδαφικής Συνεργασίας-Μητρώο Πολιτών και Άλλες διατάξεις.
	2016	ΦΕΚ908Β/2016	Ρυθμίσεις για τη διασφάλιση της πρόσβασης των ανασφάλιστων στο Δημόσιο Σύστημα Υγείας
	2016	2016/2872	Ψήφισμα του Ευρωπαϊκού Κοινοβουλίου σχετικά με την ευρωπαϊκή εθελοντική υπηρεσία και την Προώθηση του εθελοντισμού στην Ευρώπη
	2015	Αριθ. πρωτ.8586/31.03.2015	Έγγραφο του ΥΠ.ΕΣ. με θέμα: Επιχειρησιακά Προγράμματα των ΟΤΑ Α΄ Βαθμού

	<b>2014</b>	ΦΕΚ2970B/2014	Καθορισμός περιεχομένου, δομής και τρόπου Υποβολής των Επιχειρησιακών Προγραμμάτων τω νο.Τ.Α.α΄ βαθμού για την περίοδο 2014-2019
	<b>2012</b>	ΦΕΚ15A/2012	Για τα δεσποζόμενα και τα αδέσποτα ζώα συντροφιάς και την προστασία των ζώων από την εκμετάλλευση ή τη χρησιμοποίηση με κερδοσκοπικό σκοπό
	<b>2011</b>	ΦΕΚ60A/2011	Εθνικός Κατάλογος Περιοχών Κοινοτικού Δικτύου NATURA2000
	<b>2011</b>	ΦΕΚ382B/2011	Τροποποίηση της Υ.Α.18183/ΦΕΚ534B/2007
	<b>2011</b>	ΦΕΚ213A/2011	Τροποποίηση του Π.Δ.185/ΦΕΚ 221A/2007 «Όργανα και διαδικασία κατάρτισης, παρακολούθησης και αξιολόγησης των επιχειρησιακών προγραμμάτων των Οργανισμών Τοπικής Αυτοδιοίκησης (Ο.Τ.Α.) α΄ βαθμού».
	<b>2010</b>	ΦΕΚ87A/2010	Νέα Αρχιτεκτονική της Αυτοδιοίκησης και της Αποκεντρωμένης Διοίκησης—Πρόγραμμα Καλλικράτης
	<b>2010</b>	ΦΕΚ30A/2010	Κύρωση της Ευρωπαϊκής Σύμβασης του Τοπίου
	<b>2007</b>		Εγκύκλιος του Υφυπουργού Εσωτερικών υπ΄αρ.66/50837/14-9-2007 σχετικά με τις διαδικασίες κατάρτισης των Επιχειρησιακών Προγραμμάτων ΟΤΑ α΄ βαθμού.
	<b>2006</b>	ΦΕΚ114A/2006	Κώδικας Δήμων και Κοινοτήτων